


Малиновая гора

16-17 сентября



Гора Малиновая (Малиновка, Слэкташ) расположена в 6 километрах от города Белорецка. Гора имеет три вершины с максимальной высотой 1152 метра над уровнем моря



Мы приехали на турбазу «Малиновка». На самой турбазе есть много интересного. Здесь разводят кроликов. Они очень милые. Мы пообедали и отправились в гору. Путь до пика горы составил 6 км.




Первое с чем нам пришлось столкнуться – это ледяная горная речка, через которую нам пришлось проходить босиком.




Дальше мы шли по зеленому полю до подножия горы.



Далее начинался пихтовый лес. Запах был оболденный.



По лесу было весело идти. Мы останавливались возле
родника и отдыхали.



Далее мы дошли до каменной реки. Такие реки называются курумниками.



Каменная река.




Название «Малинова» гора получила за большое количество малины, это подтверждает и башкирское название горы - Елэкташ, что переводится как Ягодный.



Вид с курумника.











С вершин Малиновой открывается красивый вид на окрестности. С одной стороны виден весь Белорецк, а с другой можно увидеть высшую точку Южного Урала - гору Ямантау (1640).





Посмотрели красивые виды с Малиновой горы и
отправились обратно на турбазу. Уставшие и
довольные.



Вернувшись мы пошли кататься на качелях висевших на соснах.



Вечером ели шашлыки, играли в «Активити» и грелись у костра.





Эта ночь была красивой и звездной.

