
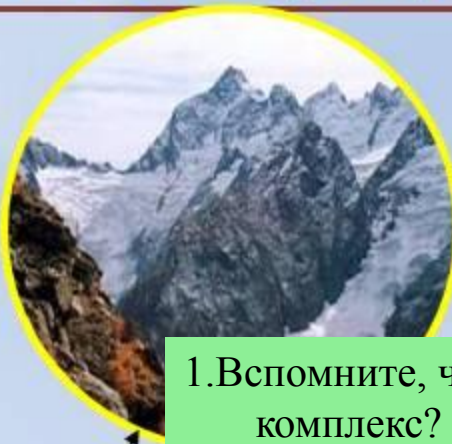


Схема природного комплекса

Рельеф
и горные
породы



Климат

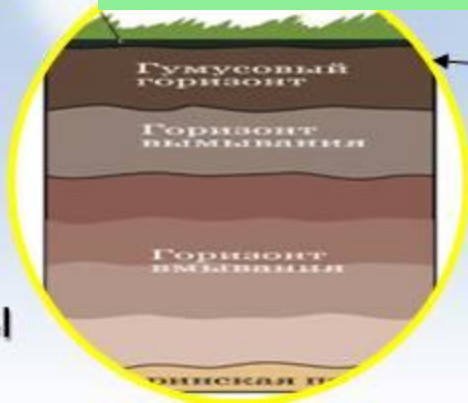
1. Вспомните, что такое природный комплекс?
2. С какими природными комплексами Земли вы познакомились при изучении начального курса физической географии; географии материков и океанов?
3. Какие компоненты природы входят в состав природного комплекса, как они взаимодействуют между собой?



Растительный
мир



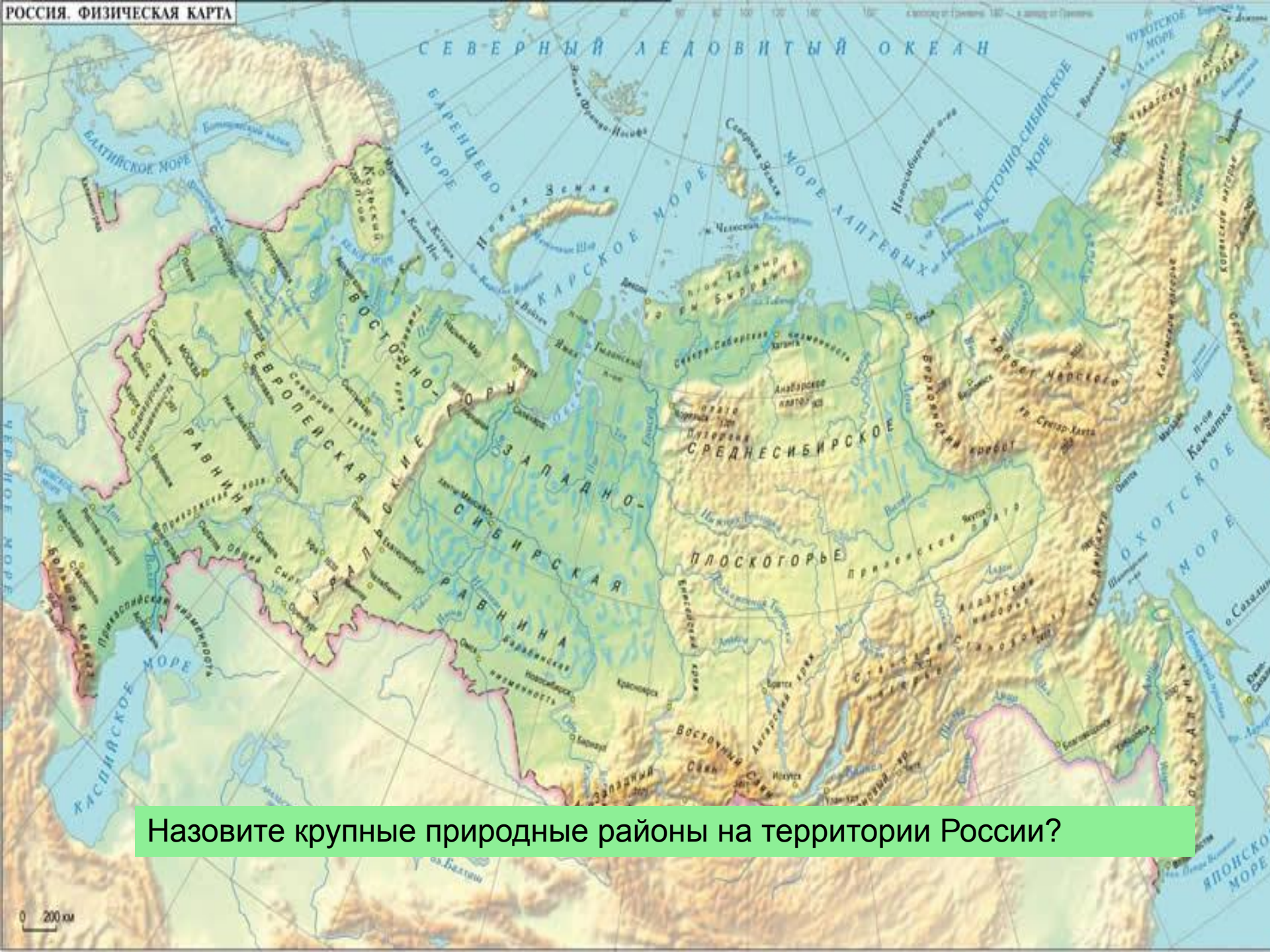
Воды



Почвы



Животный мир



Назовите крупные природные районы на территории России?



Тема урока: Русская (Восточно-Европейская) равнина

The slide features a decorative border of golden-brown autumn leaves and small clusters of berries on a light brown background. The central text is enclosed in a thin, dark rectangular frame.

Целеполагание:

Узнать о ...

Научиться ...

Анализировать ...

Сформулировать выводы о ...

ПЛАН

1. Географическое положение
2. Рельеф, его связь с геологическими структурами
3. Климат, названия типов климата
4. Внутренние воды, их связь с рельефом и климатом.
5. Почвы, растительность, животные, их зависимость от климата, взаимодействие и взаимная обусловленность в развитии.
6. Природные ресурсы, их хозяйственное использование, мероприятия по охране и преобразованию природы.

Географическое положение равнины.

Задание 1: дать оценку ГП равнины по плану:

1. Протяженность

- 1). с севера до юга...**
- 2). с запада до востока...**

2. Площадь равнины ...

3. Пограничные географические объекты:

- 3). север...**
- 4). юг...**
- 5). восток...**
- 6). запад...**

