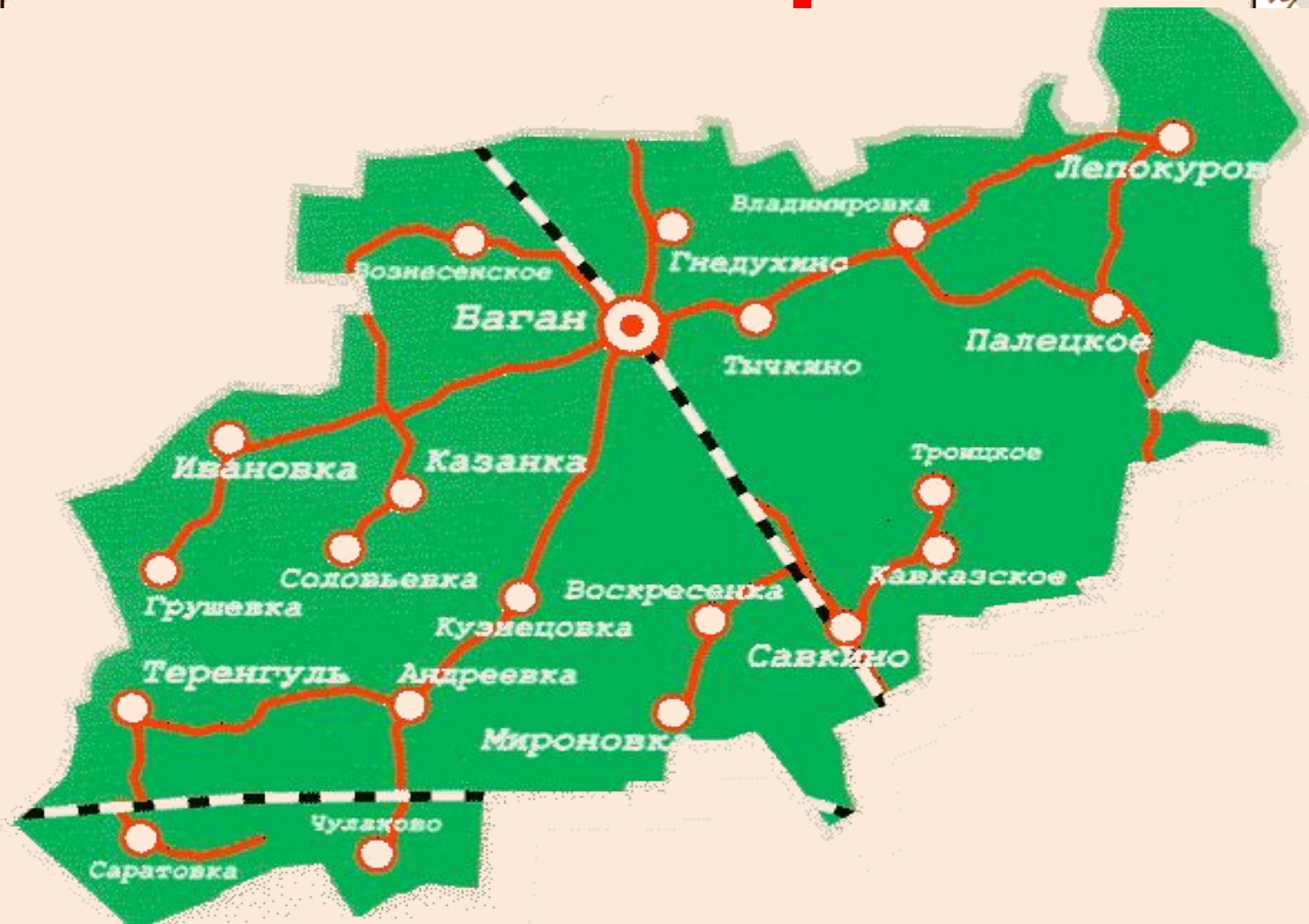


Баганский район



Флаг Баганского района



Герб Баганского района



Зеленый цвет - символ надежды, изобилия, возрождения, олицетворяет Кулундинскую степь, на просторах которой раскинулся Баганский район. Золотой шар солнце, дающее тепло и жизнь в гербе символизирует радушие и гостеприимство жителей района.

Летящая утка символизирует природное своеобразие района, его бесчисленные озера, многие из которых соленые, а также говорит о названии района. "Баган" в переводе с тюркского обозначает "топкое место".

Золотые колосья на зеленом поле символизируют развитое земледелие, составляющее основу

Границы нашего района

**Баганский район
граничит с Купинским,
Карасукским, со
Здвинскими районами, а
на юге и юго-западе с
Казахстаном.**

**Территория района по
данным на 2008 год —
336,7 тыс. га, в том числе
сельхозугодья —
258,4 тыс. га (76,7 % всей
площади) Численность
населения района на 1
января 2009 года — 17 494
человека (всё население —
сельское.**

Национальная структура населения (по данным переписи населения 2016 года) представлена 35 национальностями в том числе:

- **русские** — 15 235 (82,5 %)
- **казахи** — 501 (2,7 %)
- **немцы** — 1 928 (10,4 %)
- **украинцы** — 438 (2,4 %)
- **белорусы** — 56 (0,3 %)
- **другие национальности** — 299 (1,6 %)

**В состав района входят 9
сельсоветов, объединяющих 44
населённых пункта:**

Андреевское сельское поселение — с.

Андреевка

Баганское сельское поселение — с. Баган

Лозовское сельское поселение — с.

Лозовское

Ивановское сельское поселение — с.

Ивановка

Казанское сельское поселение — с. Казанка

(п. Александро-Невский)

Кузнецовское сельское поселение — с.

Кузнецовка

Мироновское сельское поселение — с.

Важные дни

1. День села
2. «Ярмарка молока»
3. День Единства
4. День независимости
5. День Победы
6. Женский день—8 Марта
7. День Защитников Отечества
8. День Солидарности трудящихся—1 мая
9. Выборы -- 14 сентября

События



В
с. Баган
установили
памятник в
виде
трактора

Красивые здания района




Вокзал

л



Здание Администрации
нашего района



Храм в с.Мироновка



БСШ


№1

Баган с высоты птичьего полёта



природа

степи



болота



озёр
а



берёзовые
колки



солончаки

