



АТЛАС

ВСЕМИРНАЯ ИСТОРИЯ
НОВОГО ВРЕМЕНИ
XVI–XVIII вв.



класс



ВЕЛИКИЕ ГЕОГРАФИЧЕСКИЕ ОТКРЫТИЯ И КОЛОНИАЛЬНЫЕ ЗАХВАТЫ (конец XV–XVI в.)



Средневековая карта мира

Начало Нового времени иногда называют эпохой Великих географических открытий. Именно тогда Х. Колумб открыл Америку (Вест-Индию), Б. Диаш и Васко да Гама проложили морской путь в Индию (Ост-Индию), а Ф. Магеллан и Х. С. Элькано совершили первое кругосветное плавание. Европейские государства не могли сравниться с империями Востока размерами и населенностью. Однако Европа была городской цивилизацией, способной в короткие сроки решать крупные общественные задачи. Соперничество европейских государств за колонии и порабощение Америки и Африки стали яркими приметами Нового времени. Уже в 1493 г. испанская корона потребовала подтверждения папой римским своего исключительного права на колониальные земли. Заключив в 1494 г. Тордесильянский договор, испанцы и португальцы разделили мир на сферы влияния (по 49-му меридиану). Однако этот договор (как и последующий – в 1529 г.) показался обеим сторонам слишком «тесным», да и другие страны начали захватывать земли испанцев и португальцев.



Маршруты важнейших путешествий в конце XV–XVI в.

- ← - - - Бартоломеу Диаша 1487–1488 гг. (открытие южного пути в Индийский океан)
- ← - - Христофора Колумба 1492–1493 гг. и 1502–1504 гг. (открытие Америки)
- ← - - Васко да Гамы 1497–1499 гг. (открытие морского пути в Индию)
- ← - - Джона Кабота 1497, 1498 гг. (поиск северного пути в Индию)

- ← - - Фернана Магеллана и Хуана Себастьяна Элькано 1519–1522 гг. (первое кругосветное путешествие)
- ← - - Жака Картье 1534, 1535–1536 гг.
- ← - - Френсиса Дрейка 1577–1580 гг. (второе кругосветное путешествие)

Государства Европы и их колониальные владения в середине XVI в.

- Испания
 - Португалия
 - Англия
 - Франция
- Линия раздела сфер колониальных захватов между Испанией и Португалией по договорам 1494 и 1529 гг.



Карта Герарда Меркатора (середина XVI в.)

Путешествия раскрыли перед европейцами неведомый мир других континентов и далеких морей. Огромные толпы восторженно встречали моряков и воинов, возвращающихся из далеких стран. С замиранием сердца вся Европа прислушивалась к новостям, приносимым каравеллами о завоевании новых территорий и государств. Покорение империй ацтеков и инков принесло европейскую славу Э. Кортесу и Ф. Писарро. Португальцы захватили в свои руки путь в Ост-Индию и „Островом пряностей“. Старые порты Средиземноморья пустели на глазах, купцы и банкиры из Венеции, Генуи, Марселя перемещали свои товары и деньги в быстро растущие города на берегу океана — Лиссабон, Антверпен, Амстердам. На их причалы выгружались все богатства Азии и Америки. Воображение рисовало европейцам сказочные страны, где на берегу океана возвышаются сапфировые горы и ручьи текут среди золотого песка. В завоеванные страны потянулся поток европейских переселенцев.

ПОХОДЫ КОНКИСТАДОРОВ В АМЕРИКЕ



Территории государств, созданных индейскими народами к моменту прихода европейских завоевателей

- ацтеков
- инков
- Крупные города-государства майя
- АЦТЕКИ Народы и племена
- Столицы государств
- Прочие населенные пункты
- Походы Эрнана Кортеса 1519–1535 гг.
- Походы Франциско Писарро 1526–1528, 1532–1535 гг.

Масштаб 1:75 000 000



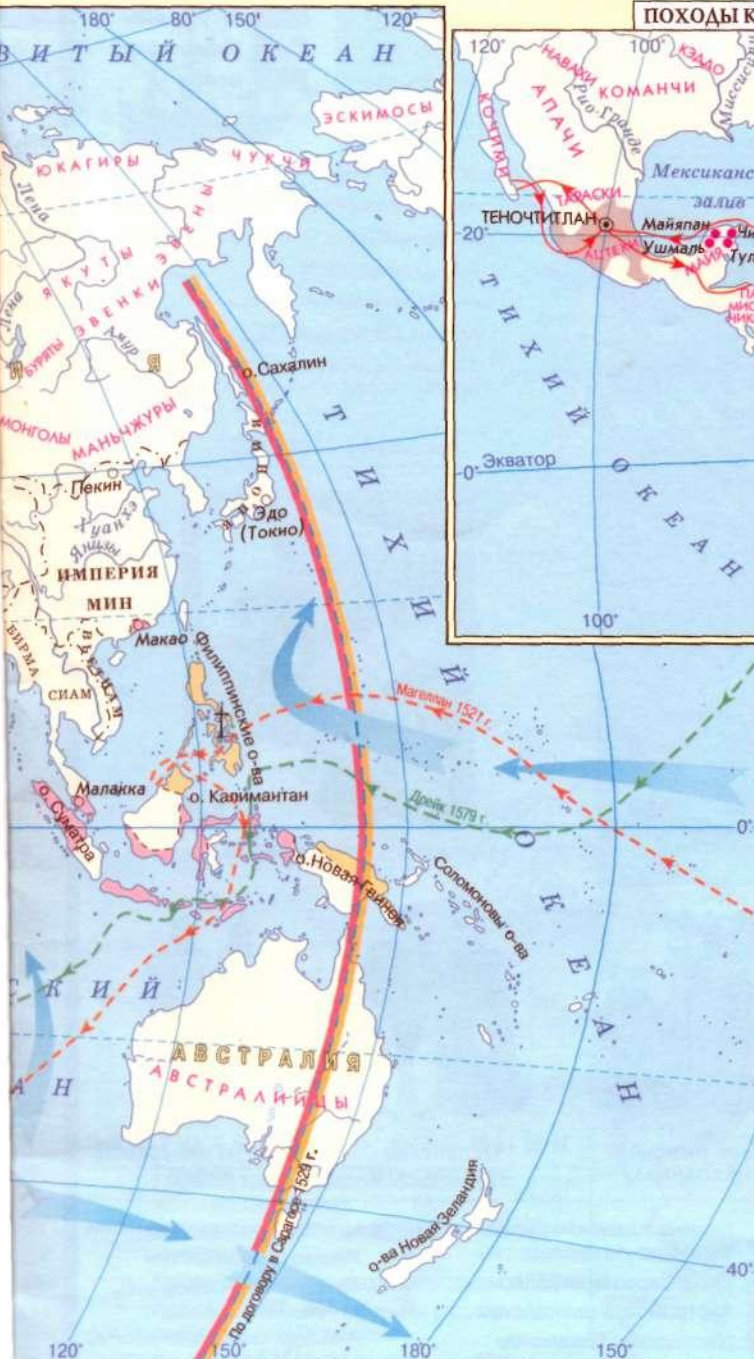
Португальская каравелла



Галион Френсиса Дрейка „Золотая Лань“



Корабли Колумба на пути в Индию



- Границы государств в середине XVI в.
- Границы владений
- Граница Священной Римской империи
- МАЙЯ Народы и племена
- Место гибели Магеллана в 1521 г.
- Морские течения

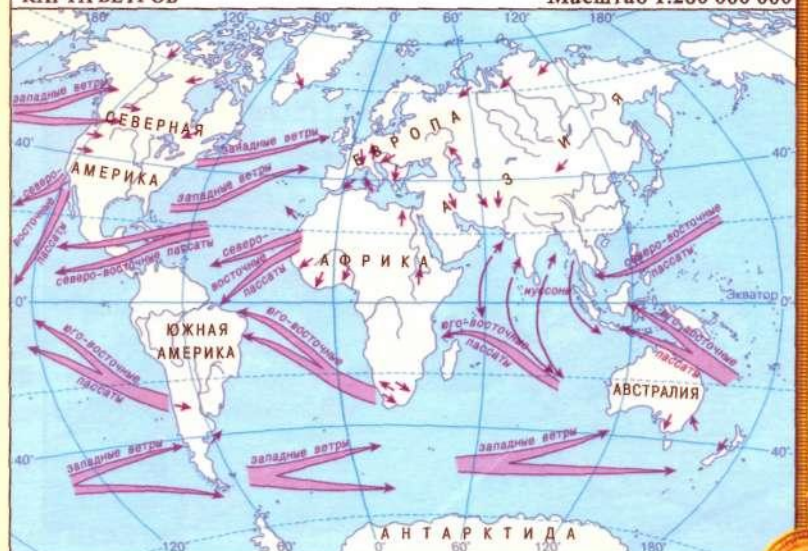
Примечание. Маршруты путешественников показаны цветными стрелками (по государственной принадлежности)

- Порт.
- Исп.
- Англ.
- Франция

Масштаб 1:100 000 000

КАРТА ВЕТРОВ

Масштаб 1:280 000 000



РЕФОРМАЦИЯ В ЕВРОПЕ



Папа и император

Реформация пережила наивысший подъем в XVI в. Она приобрела многообразные формы — от диспутов и дискуссий в печати, до народных восстаний и религиозных войн. Против Реформации выступили папа римский и император Священной Римской империи Карл V Габсбург. Началась Контрреформация. В 1546 г. Карл V попытался силой подавить „протестантскую ересь“. Но война на территории Германии и Италии закончилась поражением императора. В 1555 г. в Аугсбурге Карл V был вынужден подписать мир. После окончания Тридентского собора католическая церковь укрепилась, власть папы римского значительно возросла. Однако во многих странах Европы накал борьбы сохранялся и в течение первой половины XVII в. Реформация привела к политическому и религиозному расколу, образованию новых религиозных объединений и новых церквей. Политические неудачи вынудили Карла V разделить империю: брат Фердинанд получил австрийские земли Габсбургов и императорскую корону, а сын Филипп — Испанию, ее заокеанские колонии, владения в Италии и Нидерланды.

ЗАПАДНАЯ ЕВРОПА И АМЕРИКА

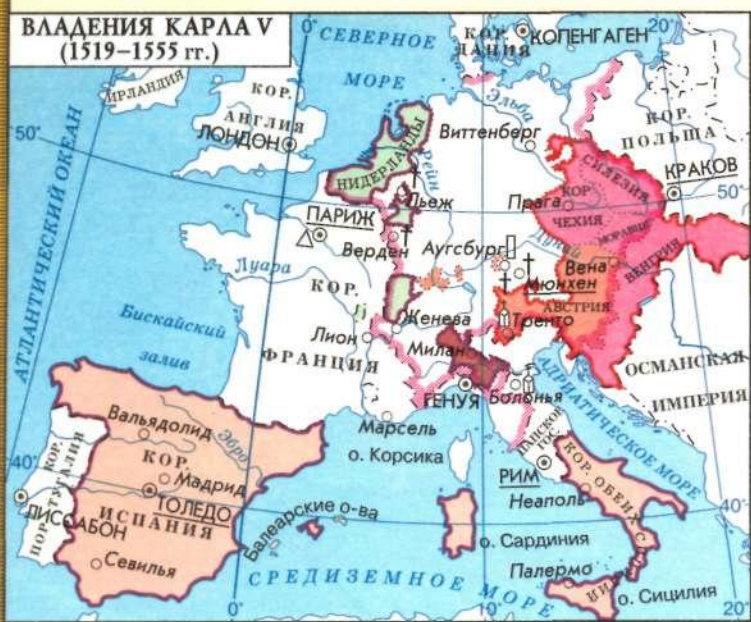


- | | |
|--|----------------------|
| Течения Реформации | Традиционные религии |
| лютеранство | католицизм |
| кальвинизм | православие |
| англиканство | ислам |
| Территории со смешанным распространением религий | |
| Женева Центры Реформации | |
| Граница Священной Римской империи | |
| Границы государств в середине XVI в. | |
| Столицы государств | |
| Прочие населенные пункты | |
| КОР. ДАНИЯ Названия государств | |
| АВСТРИЯ Названия вице-королевств, княжеств, областей, зависимых территорий | |

Масштаб 1:22 000 000



95 тезисов — начало Реформации



Папа римский. Кардинал



Испанские аристократы



Солдаты имперской армии

- | | |
|---------------------------------|---|
| Личные владения Карла V | ПАРИЖ Центры Контрреформации |
| Бургундское наследство | Иезуитские коллегии |
| Испанское наследство | Тридентский собор (1545–1563 гг.) |
| Австрийское наследство | Аугсбургский религиозный мир (1555 г.) |
| Наследство Ягеллонов | Место основания ордена иезуитов (1534 г.) |
| Завоевания Карла V | Границы государств в середине XVI в. |
| Владения австрийских Габсбургов | |
| Владения испанских Габсбургов | |

Масштаб 1:27 000 000

РЕВОЛЮЦИЯ В НИДЕРЛАНДАХ



Голландский изразец

В середине XVI в. в Нидерландах распространилось кальвинистское вероучение. В 1556 г. страна перешла под власть испанского короля Филиппа II — ревностного католика. Испанскую власть в Нидерландах представляла Маргарита Пармская. 5 апреля 1566 г. недовольные дворяне во главе с принцем Оранским вручили ей петицию с политическими требованиями. В этом же году реформационное движение и народные волнения переросли в освободительную войну. Летом 1567 г. в Нидерланды вступило испанское войско во главе с герцогом Альбой. Он попытался разбить мятежников. Однако 1 апреля 1572 г. корабли восставших („морских гёзов“) овладели портом Бриль. Началось всеобщее восстание. В то время как северные провинции продолжали отстаивать независимость, в южных районах победили сторонники компромисса с испанским монархом, подписавшие Аррасскую унию. В ответ на это северные провинции объединились с городами Брабанта и Фландрии и подписали унию в Утрехте. Борьба носила длительный и жестокий характер. В 1584 г. Соединенные провинции (Голландия) провозгласили себя республикой. В союзе с Францией и Англией Республика Голландия продолжала вести войну против Испании до 1609 г.



Голландский флейт



НИДЕРЛАНДЫ в 1609 г.



Испанская наместница с придворными



Голландский купец



Голландские моряки



Протестантский священник и прихожанка

ТРИДАТИЛЕТНЯЯ ВОЙНА



Гонец с вестью о мире

Противоречия между католиками (Габсбургская коалиция) и протестантами (Антигабсбургская коалиция) постепенно переросли в европейский конфликт. Тридцатилетняя война (1618–1648 гг.) стала первой обще-европейской войной. Она вылилась в серию жестоких военных столкновений главным образом в Чехии и Германии. В 1618 г. в Богемии (Чехия) началось восстание против имперских и католических властей. Разгром слабой Чехии был предрешен. Он дал временный перевес католическому лагерю. Вскоре в войну против Габсбургов вступил более сильный противник – протестантская Дания, но мощная имперская армия сумела нанести поражение и ей. В результате Северная Германия была оккупирована войсками Габсбургов. Казалось – это окончательная победа, но в войну вступила протестантская Швеция, положившая конец успехам католиков. Используя новую линейную тактику, шведский король Густав II Адольф прошел победным маршем через всю Германию. Выступление на стороне протестантов могучей Франции и Голландии поставило точку в этой изматывающей войне. Пять лет переговоров закончились в 1648 г. Вестфальским миром. Лидерство в международной жизни Западной Европы перешло от Габсбургов к Франции.

ЗАПАДНАЯ ЕВРОПА И АМЕРИКА



- Граница Священной Римской империи
- Границы государств (к 1618 г.)
- Границы владений
- Восстание в Праге в мае 1618 г. Начало Тридцатилетней войны
- Направления действия войск Габсбургской коалиции
- Антигабсбургской коалиции
- Поход войск Густава II Адольфа (1630–1632 гг.)
- Места и годы сражений (цветом выделены победы сторон)
- Разрушенные города
- Места подписания Вестфальского мира 1648 г.

Масштаб 1:10 000 000



Артиллерия времен Тридцатилетней войны



Испанские и немецкие наемники



Французские, шведские офицеры и мушкетеры

- Владения испанских Габсбургов
 - Владения австрийских Габсбургов
 - Территории мелких германских государств
 - Территории, отошедшие после Вестфальского мира 1648 г.
 - к Франции
 - к Швеции
 - к германским государствам
 - Баварии
 - Бранденбургу
 - Саксонии
 - Брауншвейг-Люнебург
 - Гессен-Касселю
 - Мекленбургу
 - РЕСП. СОЕДИНЕННЫХ ПРОВИНЦИЙ
 - Государства, получившие признание своей независимости
- Границы государств даны на 1648 г.
Цифрами на карте обозначены:
1 герцогство Савойя
2 княжество Пьемонт
3 герцогство Милан
4 герцогство Мантуя

Масштаб 1:14 000 000

АНГЛИЙСКАЯ РЕВОЛЮЦИЯ XVII в.



Вестминстерское аббатство

Английская революция XVII в. возникла на почве противоречий двоякого рода — религиозных и политических. В начале столетия на смену Тюдорам пришли ревностные католики — Стюарты, которые вступили в конфликт с пуританами. Многие верующие вынуждены были бежать за границу в соседнюю Голландию или в далекую Америку. Конфликт Карла I Стюарта с парламентом привел к гражданским войнам 1642—1649 гг. В это время Ирландия восстала против английского господства (1641 г.), а Шотландия вышла из унии и поддержала короля. После победы войск парламента и казни короля 19 мая 1649 г. Англия была провозглашена республикой. Ирландское восстание было подавлено в 1652 г., а война с Шотландией завершилась в 1654 г. Англия пережила ряд бурных событий: протекторат Кромвеля (1653—1658 гг.), государственный переворот, Реставрацию Стюартов (1660—1688 гг.), новый государственный переворот („Славная революция“ 1688—1689 гг.) и смену династии Стюартов на Оранских.



„Майфлауэр“ — корабль переселенцев в Америку



Английское военное судно



Король Генрих VIII Тюдор с женой



Королева Елизавета I Тюдор принимает посла



Король Карл I Стюарт на придворном балу



Пуритане



Королева Анна Стюарт с фрейлиной

- Территории, находившиеся к 1643 г. под властью
 - парламента
 - короля и его сторонников
- Резиденция короля Карла I
- Ставка армии парламента
- Места и годы сражений
- Осада городов
- Территория, отведенная для поселения ирландцев после завоевания Ирландии в 1652 г.
- Шотландский поход Кромвеля в 1650—1651 гг.
- Вторжение шотландцев в Англию в 1648, 1651 гг.
- Ирландский поход Кромвеля в 1649—1652 гг.
- Поход Вильгельма Оранского 1688 г. („Славная революция“ 1688—1689 гг.)
- Границы государств в начале XVII в.
- КЕНТ Названия графств

Масштаб 1:6 000 000

ЗАПАДНАЯ ЕВРОПА И АМЕРИКА

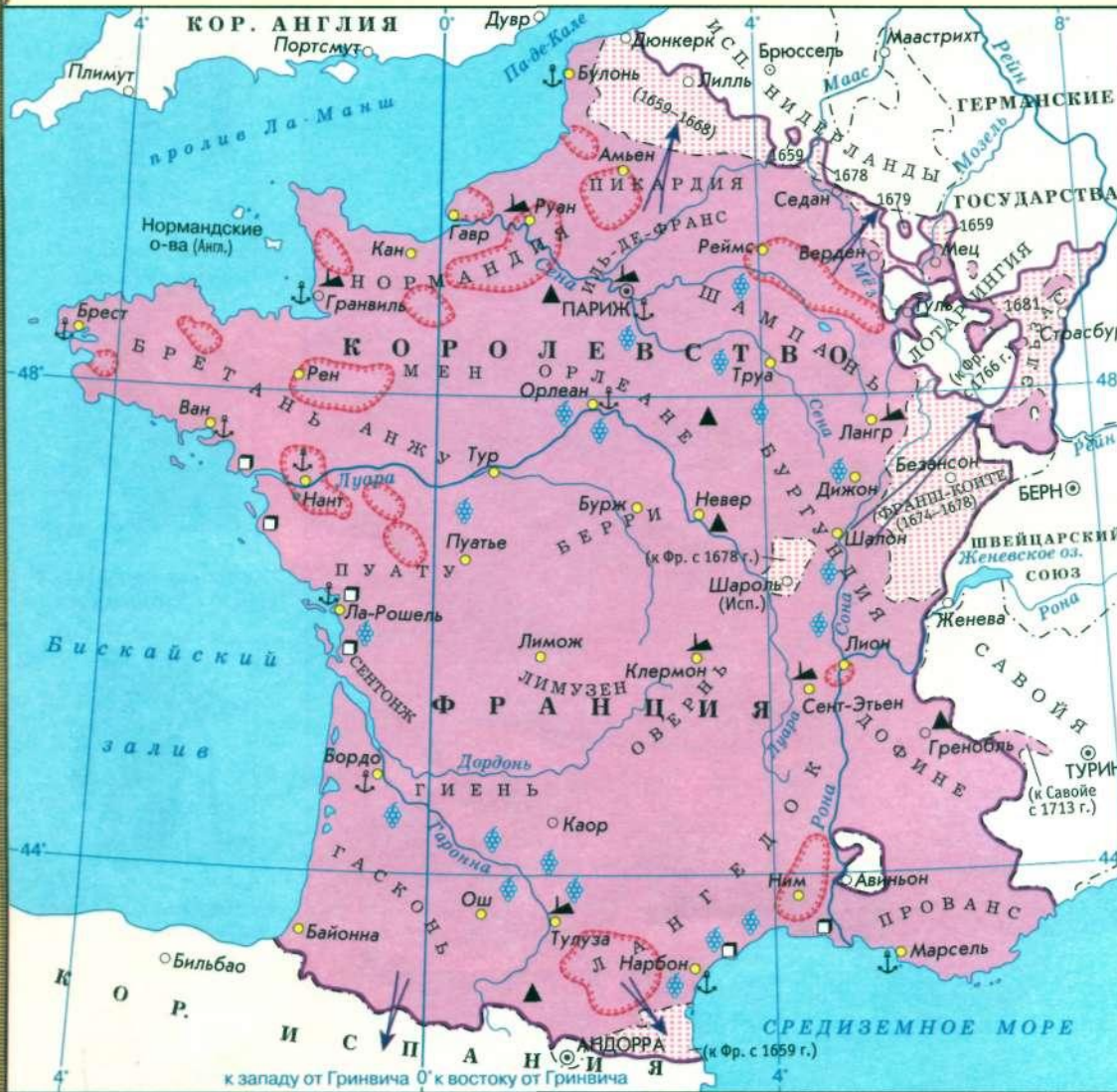
ФРАНЦИЯ В ЭПОХУ ЛЮДОВИКА XIV



Французский гобелен

Правление короля Людовика XIV Бурбона (1643—1715 гг.) было периодом наивысших успехов Франции и апогеем в развитии французского абсолютизма. После Вестфальского мира (1648 г.) Франция стала лидером в Европе. Французская армия была самой многочисленной и организованной. Французская дипломатия господствовала над всеми европейскими дворами. Королевский двор „Короля-солнце“ в Версале стал предметом подражания для европейских государей. Вся высшая аристократия покорно домогалась придворных должностей. Французская нация своими достижениями в искусстве и науках, в промышленности и торговле достигла невиданных высот. Однако непрерывные войны нанесли неизлечимые раны экономике Франции. Огромные расходы королевского двора, непомерно высокие налоги, религиозная нетерпимость (отмена в 1685 г. Нантского эдикта 1598 г.) делали для народа правление Людовика XIV особенно тяжелым. В первой четверти XVIII в. истощенная Франция вступила в период кризиса и упадка.

ЗАПАДНАЯ ЕВРОПА И АМЕРИКА



- Территория Франции в 1648 г.
- Территории, присоединенные к Франции при Людовике XIV (1659–1713 гг.)
- Направления наступлений французских войск
- 1659 Годы присоединения территорий
- Граница Франции в 1713 г.
- Границы государств даны к середине XVII в.
- Центры мануфактурного производства (многоотраслевые)
- Центры металлургического производства
- Основные районы текстильного производства
- Важнейшие районы виноделия
- Места добычи полезных ископаемых
- железа соли
- Крупнейшие торговые порты

Масштаб 1:7 000 000



Король Людовик XIV с герцогом



Кардинал Ришелье с секретарем



Маршалы Франции



Дворяне-мушкетеры



Парижская ратуша



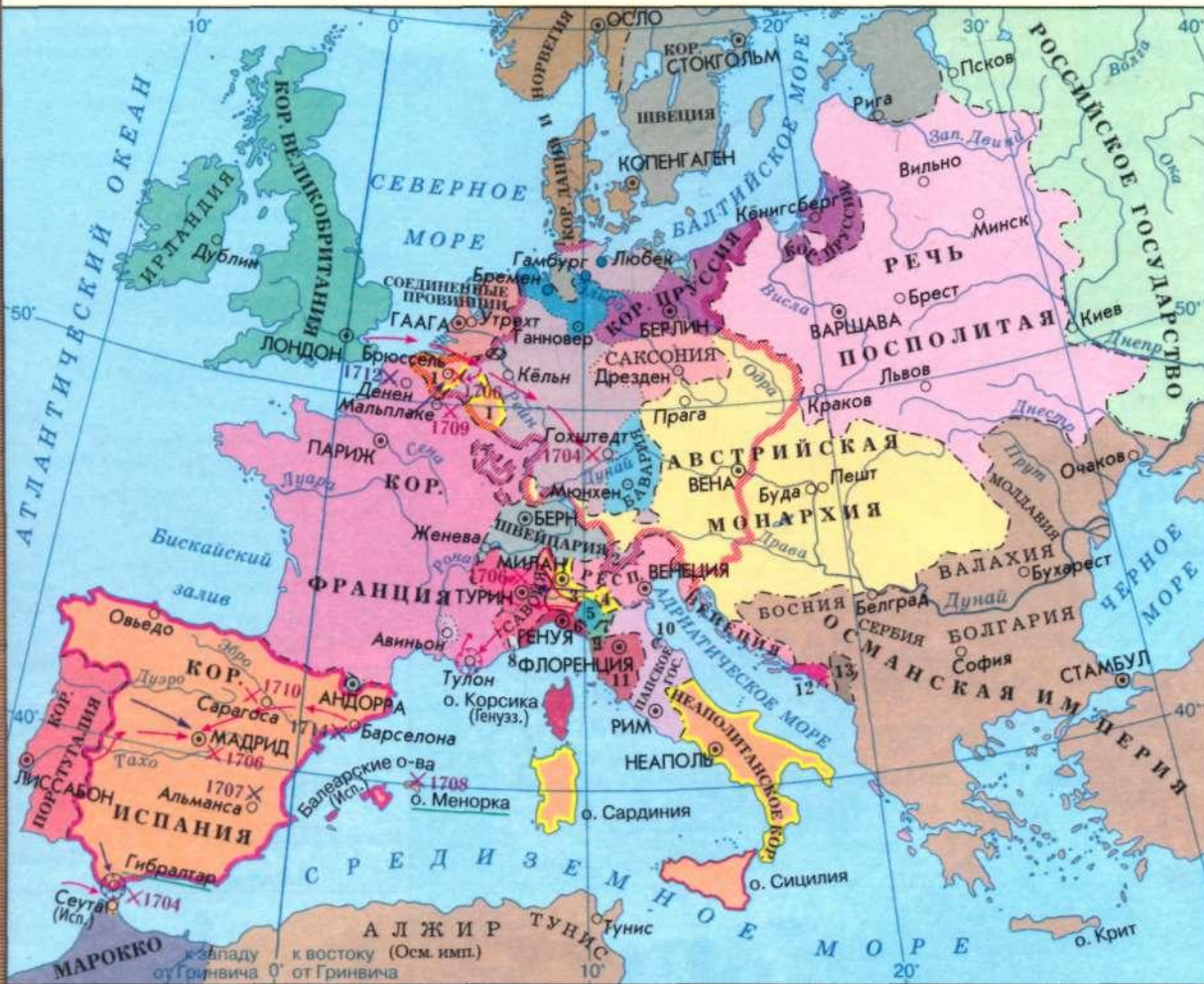
Сорбонна

ВОЙНА ЗА ИСПАНСКОЕ НАСЛЕДСТВО. УТРЕХТСКИЙ МИР



На войну... Гравюра

Смерть бездетного короля Испании Карла II Габсбурга привела к войне за Испанское наследство (1701—1714 гг.). Правители европейских держав оспаривали друг у друга испанские владения и европейское лидерство. Франция и Испания столкнулись с европейской коалицией (Англия, Голландия, Австрийская империя, Дания, Бранденбург, Португалия и Савойя). Военные действия происходили одновременно на суше (в Нидерландах, Испании, Италии и Германии) и на море. Коалиция сумела нанести ряд поражений франко-испанским войскам, а 11 сентября 1709 г. окончательно разбить французские войска у Мальплаке. Людовик XIV вынужден был начать переговоры о мире. В 1713 г. был заключен Утрехтский мирный договор между Францией и союзниками. Людовик XIV удержал за своим внуком (Филипп V Бурбон) Испанию, при условии его отречения от прав на французский престол и потери владений в Италии и Нидерландах. В результате войны Франция лишилась прежнего могущества и влияния в Европе. Уничтожением франко-испанских флотов и завоеванием ряда колоний Англия положила начало своему морскому владычеству.



- Испания и ее владения к началу войны
- Направления действий войск Франции и ее союзников
- участники антифранцузской коалиции
- Места и годы важнейших сражений
- Осады городов
- Вольные города
- Территориальные изменения по Утрехтскому миру 1713 г.
- Территория, закрепленная за Филиппом Бурбоном
- Территории, отошедшие: к австрийским Габсбургам
- к Пруссии
- к Савойе
- к Великобритании
- Граница Священной Римской империи
- Границы государств к 1701 г.
- Границы германских государств

Масштаб 1:22 000 000



Эскориал. Резиденция испанских королей

- Цифрами на карте обозначены:
- | | |
|------------------------|--------------------------|
| 1 Испанские Нидерланды | 8 княжество Монако |
| 2 епископство Тренто | 9 Республика Лукка |
| 3 герцогство Милан | 10 Республика Сан-Марино |
| 4 герцогство Мантуя | 11 герцогство Тоскана |
| 5 герцогство Парма | 12 Республика Дубровник |
| 6 Республика Генуя | 13 Черногория |
| 7 герцогство Модена | |



Король Пруссии Фридрих I Гогенцоллерн



Французский и испанский полководцы



Австрийский командующий



Английские офицеры

ЗАПАДНАЯ ЕВРОПА И АМЕРИКА

АВСТРИЯ. ПРУССИЯ



Карета для прогулок

Дом Габсбургов, с правлением которого связан расцвет Австрийского государства, пришел к власти еще в XIV в. Эрцгерцоги австрийские носили титулы императоров Священной Римской империи (1438–1806 гг.). На протяжении XVI–XVII вв. Габсбурги считали своей главной задачей борьбу за католицизм и мировое господство. Австрийская монархия Габсбургов стала влиятельным государством Центральной Европы. Однако централизованного управления в империи не было, а земли в составе владений Габсбургов сохраняли свой традиционный быт и уклад жизни.

Прусское государство сложилось в XVIII в. Его основой стало курфюршество Бранденбург (где с XV в. правили Гогенцоллерны) и присоединенное герцогство Пруссия. В 1701 г. Гогенцоллерны получили королевский титул. Пруссия стала динамично крепнущей протестантской державой. Острейшее соперничество между династиями Габсбургов и Гогенцоллернов привело к войне 1740–1748 гг. После нее образовались две коалиции: в первую вошли Англия и Пруссия, во вторую – Франция, Австрия и Россия.

ЗАПАДНАЯ ЕВРОПА И АМЕРИКА



- Бранденбургско-прусское государство (1618 г.–середина XVIII в.)
- Владения Бранденбурга к 1618 г.
- Территории, присоединенные в 1618–1648 гг.
- во 2-й половине XVIII в.
- к Пруссии в первой половине XVIII в.
- Граница Королевства Пруссия к середине XVIII в.
- Австрийское государство в 1552 г.–середине XVIII в.
- Австрия в 1552 г.
- Изменение территории с 1552 г. до середины XVIII в.
- Граница Австрийской монархии Габсбургов к середине XVIII в.
- 1737
- Годы присоединения территорий
- Границы государств к середине XVIII в.
- Цифрами на карте обозначены:
 - 1 Австрийские Нидерланды
 - 2 герцогство Милан
 - 3 герцогство Парма
 - 4 Республика Генуя
 - 5 герцогство Модена
 - 6 Республика Лукка
 - 7 герцогство Тоскана
 - 8 Республика Дубровник
 - 9 Черногория
- Масштаб 1:15 000 000



Урок музыки XVIII в.



Скрипки работы Страдивари и Гварнери XVIII в.



Механические часы



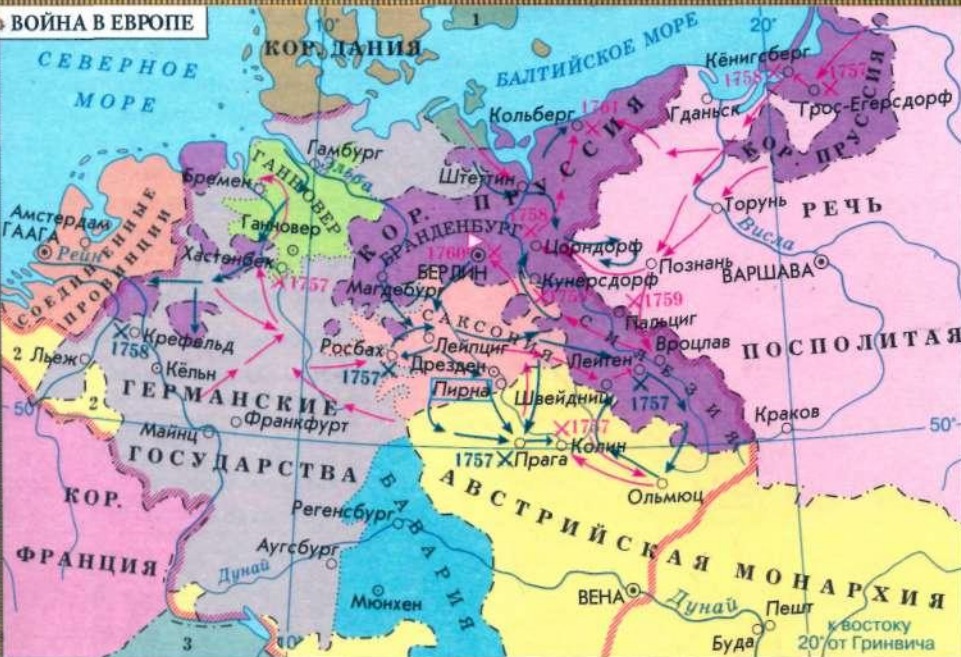
Музыкальные инструменты: цистры и мандолы

СЕМИЛЕТНЯЯ ВОЙНА 1756–1763 гг.

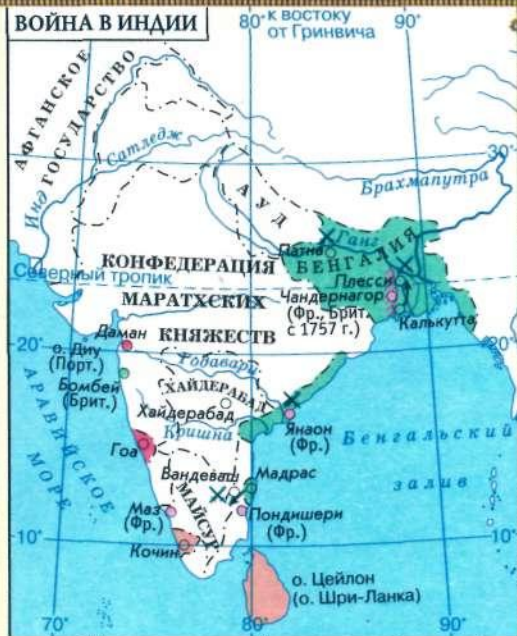


Фейерверк в Париже по поводу окончания войны

В середине XVIII в. обострение прусско-австрийских противоречий и англо-французской борьбы за колонии привело к новому общеевропейскому конфликту. Началась Семилетняя война (1756–1763 гг.) между Пруссией, Англией (в унии с Ганновером), Португалией, с одной стороны, и Австрией, Францией, Россией, Испанией, Саксонией, Швецией – с другой. Военные действия развернулись на всем протяжении прусских границ – от Восточной Пруссии, где воевала русская армия, до Саксонии и Силезии, где с прусскими войсками сражались австрийцы, и западных провинций, где вели наступление французы. Особенно успешно действовали русские войска, занявшие в 1758 г. Восточную Пруссию и на короткое время овладевшие в 1760 г. Берлином. Исход войны решался не только на полях сражений в Европе, но и в колониях. В Индии и Северной Америке вели бои отряды французских и британских колониальных войск. В результате войны могущество Франции было серьезно подорвано. Англия с этого времени становится владычицей морей. Она захватила у Франции Канаду, Восточную Луизиану, острова в Вест-Индии (Доминика, Сент-Винсент, Тобаго, Гренада), владения в Индии, у Испании – Флориду. Пруссия закрепила за собой Силезию. Австрия и Россия закончили войну без территориальных приобретений.



→ Направления действия войск антипрусской коалиции
 ← Направления действия прусской коалиции
 X 1757 Места и годы сражений, выигранных антипрусской коалицией
 X 1757 Места и годы сражений, выигранных прусской коалицией
 Пирна Место капитуляции саксонской армии 4.10.1756 г.
 ▲ Взятие Берлина русскими войсками 28.09.1760 г.
 --- Граница Священной Римской империи
 --- Границы государств в 1763 г.
 --- Границы германских государств
 Цифрами на карте обозначены:
 1 королевство Швеция
 2 Австрийские Нидерланды
 3 Швейцарский союз
 Масштаб 1:10 800 000



← Направления действия английских войск
 X Места важнейших сражений
 // Район восстаний против английских колонизаторов в конце XVIII в.
 Владения в 1763 г.
 английской Ост-Индской компании
 Франции
 Португалии
 Нидерландов
 Масштаб 1:44 000 000



Английские и прусский солдаты



Солдаты России, Франции, Австрии,



Артиллерия времен Семилетней войны



Владения к началу войны
 Великобритания
 Франции
 Испании
 X 1756 Места и годы важнейших сражений
 Территории, отошедшие в 1763 г.
 к Великобритании
 к Испании
 * Форты
 Масштаб 1:28 000 000

ЗАПАДНАЯ ЕВРОПА И АМЕРИКА



Венский дворец

На протяжении XVI—XVIII вв. серьезную опасность для христианских государств Европы представляла агрессивная политика Османской империи. Соседние государства вынуждены были защищать свои владения от турок, стремившихся расширить свое влияние. Венеция и Генуя теряли принадлежавшие им территории, тяжело приходилось Речи Посполитой, Австрии и России. Турки дважды осаждали Вену, но она выдержала их натиск — сначала в 1529 г., а затем в 1683 г., когда польская армия вынудила войска османов отступить. В результате в 1686 г. возник христианский союз «Святая лига» (Австрия, Венеция, Речь Посполитая, Россия), направленный против Османской империи.

Во второй половине XVIII в. большую озабоченность Пруссии, Австрии и России вызывало положение в Речи Посполитой. Три европейские монархии были заинтересованы в сохранении своего господства над Польшей. Жажда территориальных захватов заставила их сплотиться на долгие годы и разделить Речь Посполитую. Это привело к возникновению в европейской политике вопроса о восстановлении независимого польского государства.

ЗАПАДНАЯ ЕВРОПА И АМЕРИКА



- Владения Пруссии
- Австрийские владения
- Германские государства
- Османская империя
- Граница Священной Римской империи
- Границы государств к 1789 г.
- Границы германских государств
- Столицы государств
- БЕРН
- Львов

Цифрами на карте обозначены:
 1. Великобритания
 2. Австрийские Нидерланды
 3. Республика Венеция
 4. Республика Генуя
 5. Княжество Монако

Масштаб 1:17 000 000



Разделы Польши (карикатура)

РАЗДЕЛЫ РЕЧИ ПОСПОЛИТОЙ



Французские и польские аристократы

Границы

- Речи Посполитой к 1772 г.
- государств к 1772 г.
- провинций, княжеств
- разделов

Территории Речи Посполитой, отошедшие

| | Пруссии | России | Австрии |
|----------------------|---------|--------|---------|
| I раздел (1772 г.) | | | |
| II раздел (1793 г.) | | | |
| III раздел (1795 г.) | | | |

- Столицы государств
- Центры воеводств
- Прочие населенные пункты

Масштаб 1:14 000 000

ФРАНЦИЯ ВО ВРЕМЯ РЕВОЛЮЦИИ 1789–1799 гг.



Революционный плакат

Революция во Франции явилась следствием внутренних противоречий и внешнеполитических неудач. На долгое время Париж стал центром важнейших революционных событий. Борьба за власть и раздоры партий привели к объявлению Францией войны Австрии и Пруссии (весна 1792 г.). Летом 1792 г. во Францию вторглись австро-прусские войска, но наспех созданная добровольческая армия сумела нанести им поражение и перейти в наступление; боевые действия продолжались на территории Нидерландов и Германии. Однако после казни Людовика XVI (21 января 1793 г.) войну Франции объявили Англия, Испания, Сардиния и Королевство обеих Сицилий. Республика оказалась в кольце фронтов. Не сдавались и сторонники короля внутри страны — они подняли мятежи. Война с интервентами и борьба с мятежами шла не на жизнь, а на смерть. Якобинцы ввели террор и ценой неимоверных усилий смогли создать боеспособную армию. Республика вновь перешла в наступление. После установления режима Директории французские генералы продолжали вести успешные войны. Среди них все более заметной фигурой становился Наполеон Бонапарт, который возглавил походы в Италию и в Египет. В 1799 г. он совершил государственный переворот и захватил власть.



- Центр революции. Взятие Бастилии 14 июля 1789 г.
- Путь революционных отрядов марсельцев в 1792 г.
- Пути наступления революционных французских войск в 1792–1794 гг.
- Места и даты побед революционных войск
- Районы и центры контрреволюционных восстаний во Франции в 1793 г.
- Пути наступления и отступления армий антифранцузской коалиции в 1792–1794 г.
- Блокада английским флотом французских портов
- Места и годы побед войск антифранцузской коалиции
- Страны, участвовавшие в коалиции против революционной Франции в 1792–1794 гг.
- Территории, присоединенные к Франции с 1791 по 1793 г.
- Территории, занятые французскими революционными войсками в 1793–1794 гг.
- Границы государств в 1789 г.

Масштаб 1: 8 000 000



Солдаты революционной армии



ВОЙНЫ ФРАНЦИИ 1794–1799 гг.

- Итальянский поход (1796–1797 гг.)
- Поход в Египет и Сирию (1798–1799 гг.)
- Другие военные действия
- Экспедиции Гоша (1796 г.) и Эмбера (1798 г.)
- Места и годы важнейших сражений
- Территории, присоединенные к Франции в 1795–1799 гг.
- Республики, зависимые от Франции
- Границы государств в 1799 г.

Цифрами на карте обозначены республики, зависимые от Франции:

1. Батавская (1795)
2. Гельветическая (1798)
3. Цизальпийская (1797)
4. Лигурийская (1797)
5. Римская (1798)
6. Парнаполийская (1799)

Масштаб 1:36 000 000

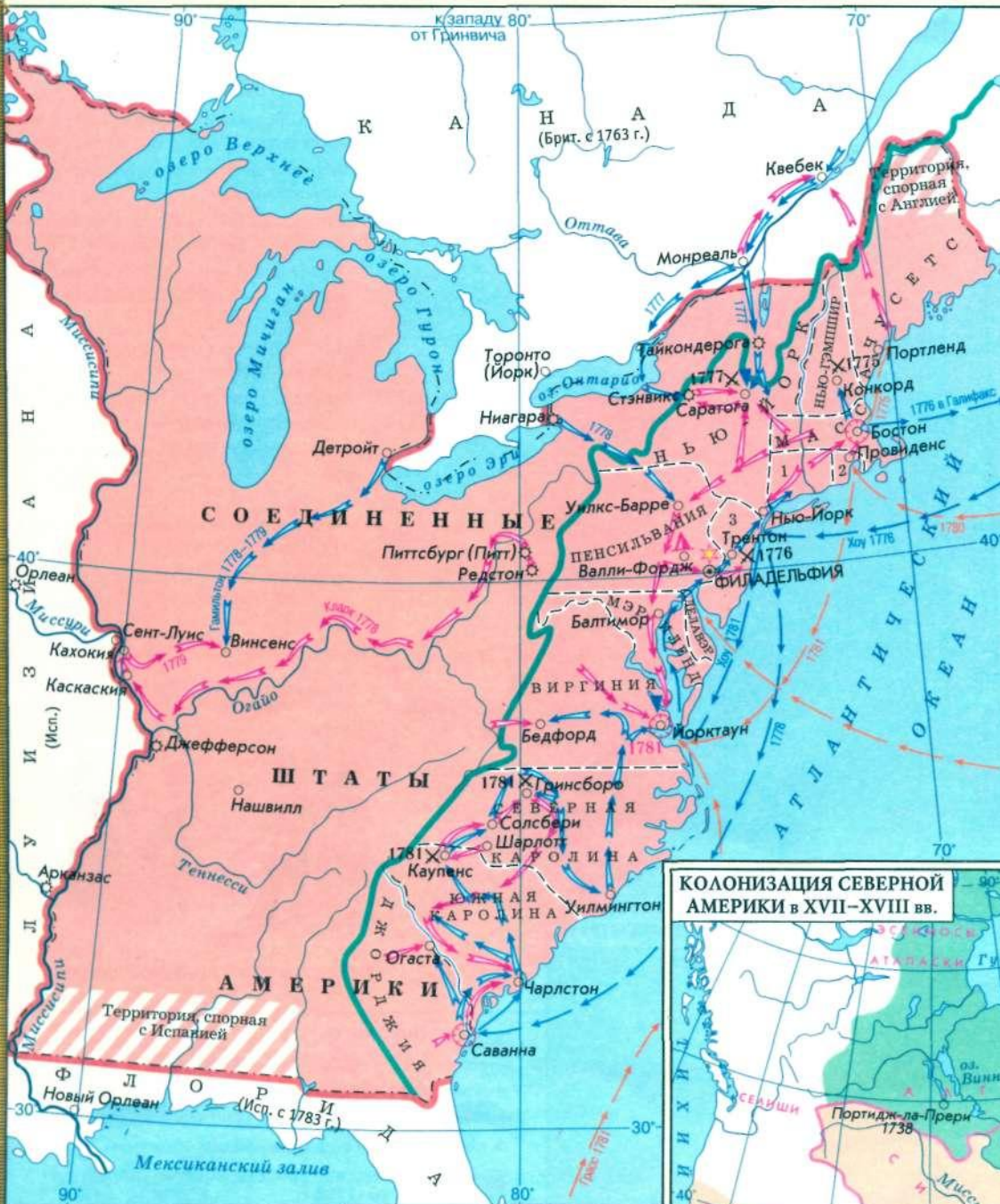
ВОЙНА ЗА НЕЗАВИСИМОСТЬ И ОБРАЗОВАНИЕ СОЕДИНЕННЫХ ШТАТОВ АМЕРИКИ



Покупка Манхэттена

В XVII в. в Северной Америке возникли колонии западноевропейских государств — голландские, датские, немецкие, английские и французские. Европейцы, где хитроумно, а где и силой отнимали земли индейцев, а затем заселяли их. Население колоний быстро росло (в том числе и за счет ввозимых рабов). В середине XVIII в. на атлантическом побережье Северной Америки насчитывалось 13 английских колоний. После Семилетней войны англичане получили французские владения (Восточную Луизиану), но, стараясь возместить военные убытки, ввели ряд ограничений для колонистов. Финансовый конфликт перерос в политический спор, а затем в войну за независимость. В 1775 г. у Бостона произошло первое военное столкновение, началась вооруженная борьба. 4 июля 1776 г. конгресс в Филадельфии принял Декларацию независимости. 13 штатов создали союз для совместной борьбы с Англией. Помощь американцам оказала Франция, Испания, Голландия и добровольцы из разных европейских стран. В 1777 г. англичане капитулировали у Саратоги, а в 1781 г. — у Йорктауна. В 1783 г. был подписан мирный договор между Англией и США.

ЗАПАДНАЯ ЕВРОПА И АМЕРИКА



- ДЕЛАВЕР
 - Англические колонии и их границы к 1775 г. (с 4 июля 1776 г. штаты США)
 - Граница, к западу от которой в 1763 г. было запрещено расселение колонистов
 - Принятие конгрессом Декларации независимости. Образование США 4.07.1776 г.
 - ★ Боевые действия американских войск
 - английских войск
 - Действия флотов французского, направленного в помощь американцам
 - английского
 - ▲ Лагерь Вашингтона в Вали-Фордж
 - Осада городов американскими войсками
 - ✕ 1776 Места и годы сражений
 - ▼ Места капитуляции английских войск
 - Граница США, установленная в 1783 г. по мирному договору с Англией
 - Цифрами на карте обозначены штаты:
1 Коннектикут 2 Род-Айленд 3 Нью-Джерси
- Масштаб 1:14 500 000



Подписание Декларации независимости



- Граница, к западу от которой в 1763 г. было запрещено расселение колонистов
 - Границы французских колоний до 1763 г.
 - Территория английских колоний в 1775 г.
 - Территория испанских колоний в 1775 г.
 - Территория испанских колоний с 1783 г.
 - Народы и племена к середине XVII в.
 - 1670 Годы основания городов
 - Форты
- Масштаб 1:57 000 000



Индеец и лама.
Ковер

В XVI в. европейцы установили в Латинской Америке колониальный режим и поработили местные народы. В каждой колонии высшая власть принадлежала вице-королю или генерал-капитану, которые назначались монархами Испании или Португалии. В Новом Свете было неспокойно, постоянно вспыхивали восстания индейцев и ввезенных негров-рабов. Латиноамериканское общество рождалось мучительно, казалось, что силы континента будут подорваны жадностью и жестокостью. Но вскоре переселенцы, коренное население и чернокожие рабы создали неповторимый и причудливый мир. Люди с разным цветом кожи мирно соседствовали, а их культуры взаимно обогащались. Католические священники стали защитниками всех бесправных и сумели завоевать большой авторитет. К XVIII в. Латинская Америка была разделена между Испанией, Португалией, Голландией, Англией и Францией. Однако среди местного населения усиливалось стремление к независимости. Первым сигналом стало восстание во французской колонии на острове Гаити (1791 г.), закончившееся созданием первого в Латинской Америке независимого государства.



Испанский отряд



Католические священнослужители



Население испанских колоний

ЗАПАДНАЯ ЕВРОПА И АМЕРИКА

ЕВРОПЕЙСКАЯ КУЛЬТУРА В XVI–XVIII ВВ.



Шар Монгольфье

В XVI–XVIII вв. европейская культура пережила два подъема – Возрождение и Просвещение. Эпоха Возрождения знаменовала собой новый этап развития европейской цивилизации. Величайшими проявлениями человеческого духа являются достижения Возрождения в области искусства, литературы, архитектуры и градостроительства. Отбросив церковные догматы и авторитеты, гуманисты открыли дорогу для развития естествознания. Многовековой процесс накопления научных знаний завершается тем, что знания превращаются в науку. XVIII в. вошел в историю как век Просвещения. Под воздействием смелых идей просветителей многие европейские монархи приступили к проведению умеренных преобразований. Реформы „просвещенного абсолютизма“ затронули многие сферы жизни – финансы, положение крестьян, систему образования. Возрождение и Просвещение способствовали становлению у человека современного миропонимания. Клерикальное (церковное) мировоззрение сменяется светским, которое и становится определяющим в культуре.

Религиозная карта Европы в это время отличалась разнообразием. Распространение атеистических идей, появление концепции отделения церкви от государства, требования свободы совести и вероисповедания повлияли на место религии в обществе. Из всех конфессий наиболее приспособленным к новым условиям оказался протестантизм.

ЗАПАДНАЯ ЕВРОПА И АМЕРИКА



- Развитие культуры**
- 1603 Академии и научные содружества
 - 1613 Университеты и высшие учебные заведения
 - Места изданий газет и журналов
 - Место 1-го издания энциклопедии „Британика“ 1768–1771 гг.
 - Место издания „Энциклопедии“ Дидро и Д’Аламбера 1751–1780 гг.
 - Государства, в которых проводилась политика „просвещенного абсолютизма“
 - Границы государств к 1789 г.
- Цифрами на карте обозначены:
 1 Австрийские Нидерланды
 2 Республика Генуя
- Масштаб 1:22 000 000**



Комиссия по реформированию календаря (1582)



Оптические приборы



Версаль



- Регионы с преобладанием**
- лютеранства
 - кальвинизма
 - англиканской церкви
 - католической церкви
 - ортодоксальной (православной) церкви
 - со смешанным распространением религий
 - смешанное католическое, лютеранское и гуситское наследие
 - ислам
- ★ Регионы с компактным проживанием иудейского населения
- Масштаб 1:29 000 000**



Телескопы Галилея




Английская эскадра

В XVI—начале XVII в. в мире безраздельно господствовали две колониальные державы — Испания и Португалия. Затем к ним присоединились Голландия, Великобритания, Франция. За пределами Европы развернулась вооруженная борьба за колонии. Во многие уголки мира хлынули колонизаторы и из других стран. Основным инструментом колониальной политики являлись монопольные Ост-Индские компании (английская образована в 1600 г., голландская — в 1602 г., французская — в 1664 г.), которые получили от своих правительств исключительное право на торговлю, мореплавание, строительство крепостей, управление завоеванными территориями.

Во второй половине XVIII в. Англия стала ареной глубоких экономических и социальных изменений, получивших название промышленной революции или промышленного переворота. Первый этап промышленного переворота характеризовался механизацией текстильного производства и использованием каменного угля для получения паровой энергии.



Французский линейный корабль



Испанский линейный корабль

| | |
|--|---|
| <p>Государства и их владения в конце XVIII в.</p> <ul style="list-style-type: none"> Великобритания Дания Испания Нидерланды Португалия Российская империя Франция | <ul style="list-style-type: none"> Прочие государства Спорная территория между Россией и Китаем Границы государств в конце XVIII в. Границы владений Важнейшие морские торговые пути <p>Цифрами на карте обозначены государства: 1 Дания 2 Великобритания 3 Нидерланды 4 Франция 5 Австрия 6 Португалия 7 Испания</p> <p style="text-align: center;">Масштаб 1:150 000 000</p> |
|--|---|



Английские предприниматели

| |
|--|
| <ul style="list-style-type: none"> Важнейшие промышленные районы в середине XVIII в. Новые промышленные районы в конце XVIII в. Первые фабрики с паровыми двигателями Крупнейшие центры фабричной промышленности металлургической и металлообрабатывающей хлопчатобумажной и шерстяной Районы каменноугольной промышленности Главные порты Основные каналы, построенные к концу XVIII в. <p style="text-align: center;">Масштаб 1:6 000 000</p> |
|--|

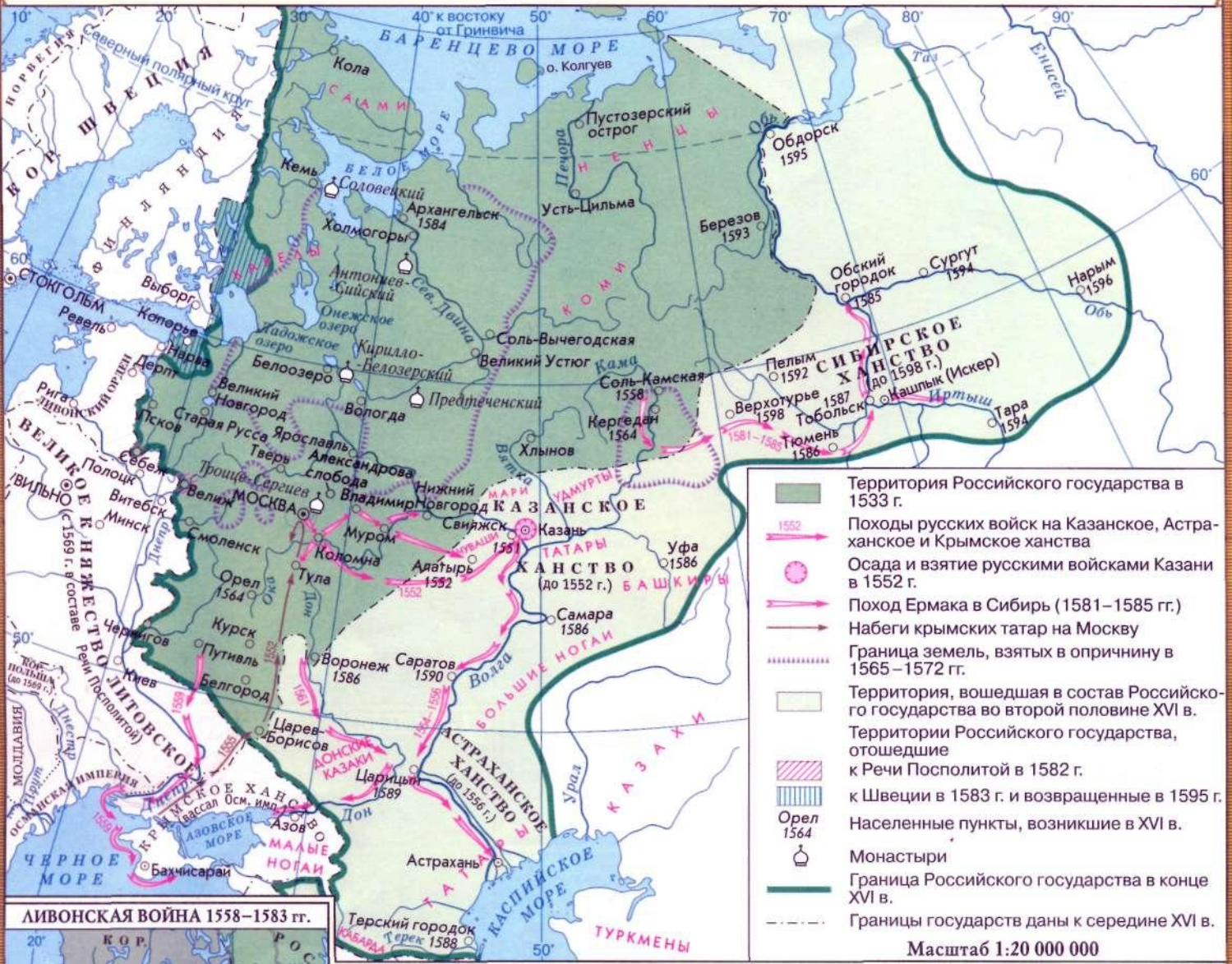


РОССИЙСКОЕ ГОСУДАРСТВО в XVI в.



Кремль. Соборная площадь

В начале XVI в. Великое княжество Московское заняло прочные позиции на востоке Европы. Страна быстро расширялась и укреплялась. В 1547 г. Иван IV венчался на царство. Он был сторонником экспансии на восток. В 1551 г. прямо напротив Казани на противоположном берегу Волги был построен город Свияжск. 2 октября 1552 г. Казань была взята штурмом. В 1556 г. была присоединена Астрахань. Позднее, в 1581 г. началось присоединение Сибири. В середине XVI в. Иван IV решил вступить в борьбу за выход России к Балтийскому морю. Начало Ливонской войны (1558–1583 гг.) и боевые действия в Прибалтике были успешными для русского царя. Разгром Ливонии (1561 г.) вызвал вмешательство в войну соседних государств: Великого княжества Литовского, Швеции и Польши. Силы сторон уравнились. В 1579 г. Речь Посполитая перешла в наступление. Король Стефан Баторий возглавил поход в глубь русских земель и осадил Псков. Силы сторон истощились. В 1582 г. Россия заключила Ям-Запольское перемирие с Польшей, а в 1583 г. — Плюсское перемирие со Швецией.



Царь и дворяне



Боярин с дочерьми

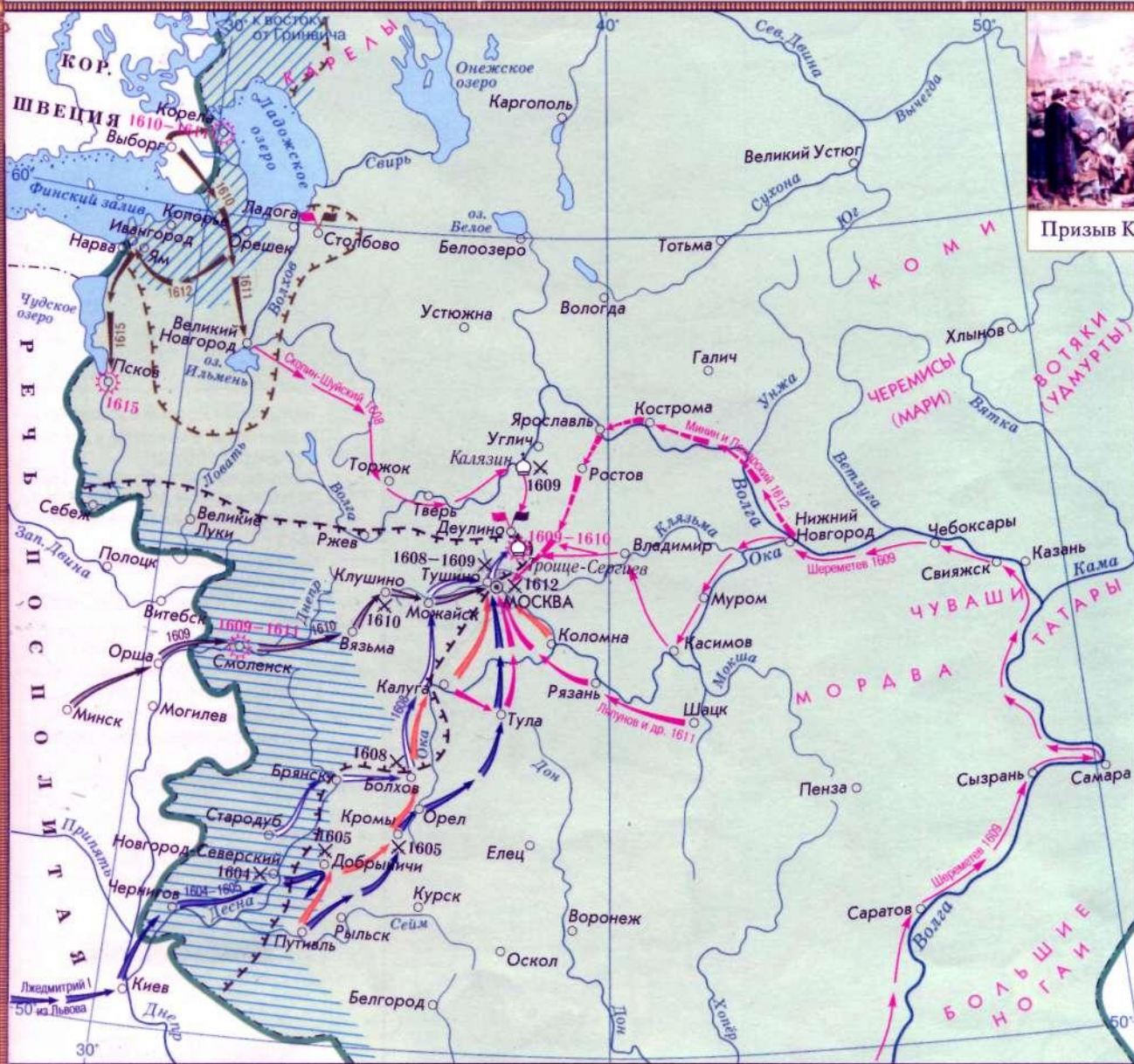


Дворянское ополчение

На рубеже XVI—XVII вв. Россия переживала кризис, который привел к череде драматических потрясений (1598—1613 гг.): голоду, эпидемиям, восстаниям, войнам, интервенции Польши и Швеции, переворотам и смене правителей и династий. В 1591 г. в Угличе погиб царевич Дмитрий Иванович, имя его стало знаменем в гражданской войне. Россия оказалась в состоянии хаоса. В ней одновременно действовало несколько правительств. Лишь патриарх Гермоген призывал к борьбе с врагами Отечества. Церковь дала обществу национальную идею — защиту православия и восстановление православного царства. Вокруг этой идеи началось объединение всех слоев общества. В 1611 г. земский староста Нижнего Новгорода Кузьма Минин призвал горожан к сбору средств на создание ополчения. В августе 1612 г. второе ополчение начало осаду Москвы. 26 октября польский гарнизон капитулировал, Москва была освобождена. В 1613 г. царем был избран Михаил Романов (1613—1645 гг.).



Призыв Кузьмы Минина



- Граница Российского государства в начале XVII в.
- Поход Лжедмитрия I на Москву 1604—1605 гг.
- Поход повстанческой армии И. Болотникова к Москве в 1606 г.
- Поход Лжедмитрия II на Москву 1607—1608 гг.
- Походы польско-литовских войск 1609—1611 гг.
- Походы шведских войск 1610—1617 гг.
- Граница территории, оккупированной польскими войсками к 1613 г.
- Граница территории, оккупированной шведскими войсками

- 1615 Борьба русского народа за независимость
- Оборона русских городов
- Походы войск Скопина-Шуйского и Шереметева к Москве 1608—1610 гг.
- Поход первого ополчения к Москве в 1611 г.
- Поход второго ополчения к Москве в 1612 г.
- ×1604 Места и годы сражений
- Территория, отошедшая к Швеции по Столбовскому мирному договору 27.02.1617 г. и место его заключения
- Территория, отошедшая к Речи Посполитой по Деулинскому перемирию 1.12.1618 г. и место его заключения

Масштаб 1:9 000 000

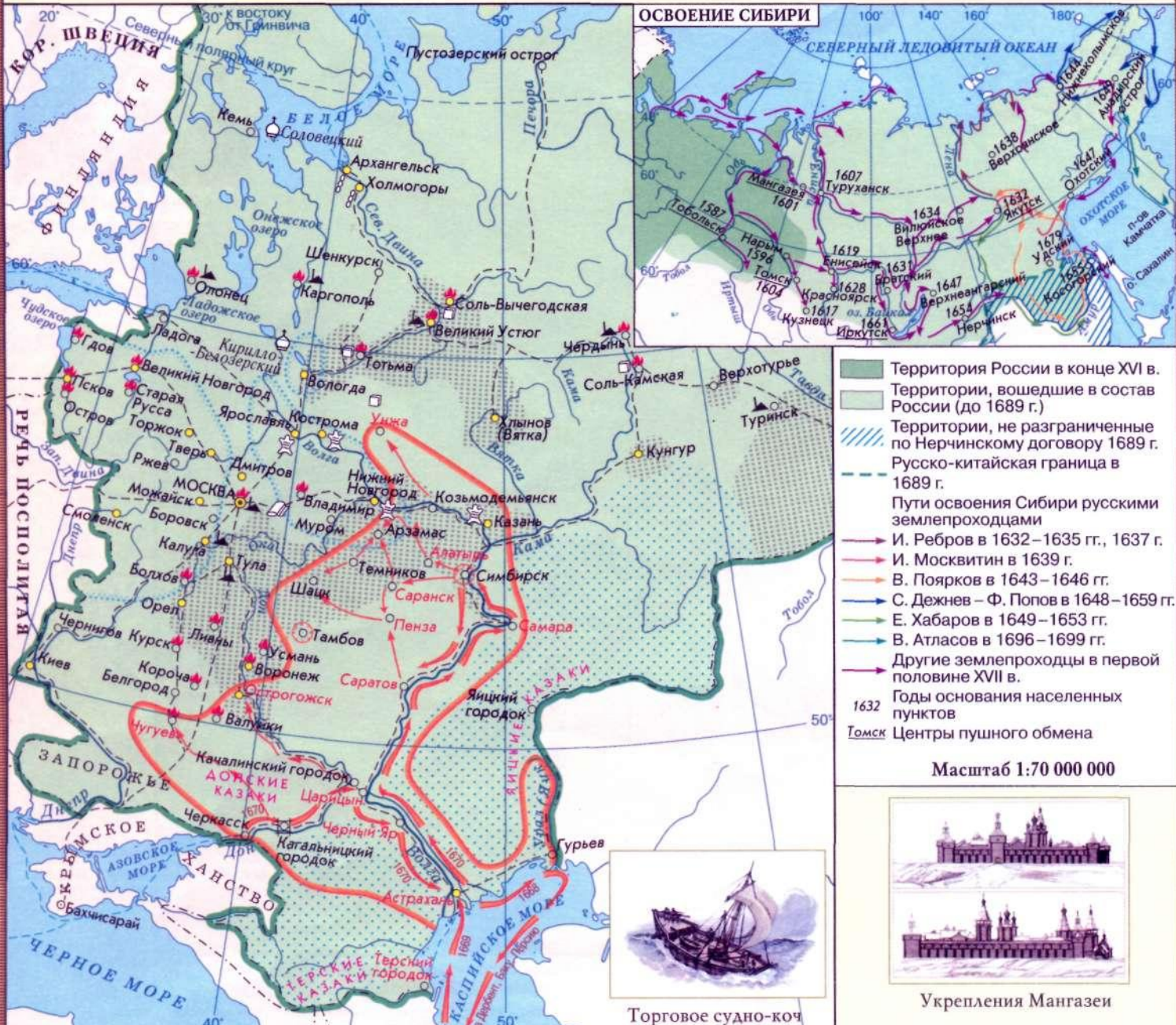
РОССИЯ

РОССИЙСКОЕ ГОСУДАРСТВО в XVII в. НАРОДНЫЕ ДВИЖЕНИЯ




Восстание в Москве

В течение XVII в. территория Российского государства значительно увеличилась. Русские первопроходцы продвинулись от Западной Сибири до берегов Тихого океана, Камчатки и Курильских островов. Династия Романовых сумела восстановить хозяйство разоренной страны, укрепить органы власти. Русская православная церковь попала под влияние светской власти. На экономическое развитие России оказывали влияние два взаимосвязанных фактора: культурно-хозяйственная отсталость и крепостное право. Поэтому сгладить остроту социальных конфликтов не всегда удавалось. Социальные движения в России принимали форму разрозненных восстаний, крестьянских войн. Частым явлением были казацкие бунты. Особенно сильное выступление казаков состоялось на Дону в 1667–1771 гг. под предводительством Степана Разина. Положение России осложнялось внешнеполитической неопределенностью – угрозами со стороны Речи Посполитой, Швеции, Крымского ханства.



- Территория России в конце XVI в.
- Территории, вошедшие в состав России (до 1689 г.)
- Территории, не разграниченные по Нерчинскому договору 1689 г.
- Русско-китайская граница в 1689 г.
- Пути освоения Сибири русскими землепроходцами
- И. Ребров в 1632–1635 гг., 1637 г.
- И. Москвитин в 1639 г.
- В. Поярков в 1643–1646 гг.
- С. Дежнев – Ф. Попов в 1648–1659 гг.
- Е. Хабаров в 1649–1653 гг.
- В. Атласов в 1696–1699 гг.
- Другие землепроходцы в первой половине XVII в.
- 1632 Годы основания населенных пунктов
- Томск Центры пушного обмена

Масштаб 1:70 000 000



Укрепления Мангазеи



Торговое судно-коч

- Территория Российского государства в конце XVII в.
- Экономическое развитие России в XVII в.**
- Районы товарного производства хлеба
- льна и конопли
- Районы кочевого скотоводства
- Важнейшие мануфактуры, возникшие в XVII в.**
- железодельательного производства
- суконные и полотняные кожевенные
- канатные
- Главные районы соледобычи и солеварения
- Основные центры торговли
- Важнейшие торговые пути морские
- сухопутные
- Монастыри
- Места городских восстаний 1648–1652
- Территория, охваченная восстанием под предводительством Степана Разина в 1670–1671 гг.

- Походы Степана Разина
- Походы атаманов Степана Разина в 1670–1671 гг.
- Чугуев
- Города, занятые восставшими
- Осада городов восставшими
- Место пленения Степана Разина

Масштаб 1:17 000 000

РОССИЯ В ВОЙНАХ второй половины XVII в.



Коломна. Царские хоромы

После Смуты, чтобы вернуть утраченные позиции, России пришлось воевать с тремя сильными противниками: Швецией, Речью Посполитой и Крымским ханством. Началу войн предшествовало восстание казаков на Украине (1648 г.), перекинувшееся в соседнюю Беларусь. В октябре 1653 г. Земский собор решил принять казаков в подданство царя. Решение Земского собора вызвало войну с Речью Посполитой (первый этап 1654–1656 гг.). Начало войны сопровождалось победами русских, дошедших до столицы Великого княжества Литовского (Вильно). Но вскоре в войну вступила Швеция, решившая воспользоваться ослаблением Речи Посполитой. Летом 1655 г. шведы вторглись на территорию Речи Посполитой, но столкнулись с русскими войсками. России пришлось воевать на нескольких фронтах, что ей было не под силу. Русско-шведская война (1556–1656 гг.) закончилась для России без территориальных приобретений. Тем временем война России и Речи Посполитой приняла затяжной характер (второй этап 1556–1667 гг.). Польско-литовские войска действовали в союзе с крымскими татарами. В Украине положение осложняли частые измены гетманов. Действия русских войск становились все менее успешными. В 1667 г. в Андрусово стороны подписали перемирие.



- Территория России в 1648 г.
 - Граница Речи Посполитой к 1648 г.
 - Казацко-крестьянская война 1648–1654 гг.**
 - Походы войск Богдана Хмельницкого в 1648–1653 гг.
 - Действия польских войск в 1648–1653 гг.
 - Земский собор и Переяславская Рада
 - Русско-польская война 1654–1667 гг.**
 - Походы русских и украинских войск в 1654–1667 гг.
 - X 1651 Места и годы сражений
 - Место заключения перемирия между Россией и Речью Посполитой в 1667 г.
 - Территории, отошедшие к России по Андрусовскому перемирию 1667 г. и договору о «Вечном мире» 1686 г.
 - Территории, уступленные Россией Речи Посполитой в обмен на г. Киев в 1678 г.
 - Граница Российского государства на 1689 г.
 - Русско-шведская война 1656–1661 гг.**
 - Движение шведских войск
 - Движение русских войск
 - 1656 Неудачная осада Риги русскими войсками
 - 1656 Осада городов и даты их взятия русскими войсками
 - Границы территорий, отошедших к России по Валиесарскому договору 1658 г. и возвращенных Швеции по Кардисскому миру 1661 г.
 - Границы государств даны на 1689 г.
- Масштаб 1:11 000 000

РОССИЯ



Земский собор



Стрелецкое войско



Переяславская Рада

РОССИЯ В ВОЙНАХ второй половины XVII в.



Коломна. Царские хоромы

После Смуты, чтобы вернуть утраченные позиции, России пришлось воевать с тремя сильными противниками: Швецией, Речью Посполитой и Крымским ханством. Началу войн предшествовало восстание казаков на Украине (1648 г.), перекинувшееся в соседнюю Беларусь. В октябре 1653 г. Земский собор решил принять казаков в подданство царя. Решение Земского собора вызвало войну с Речью Посполитой (первый этап 1654–1656 гг.). Начало войны сопровождалось победами русских, дошедших до столицы Великого княжества Литовского (Вильно). Но вскоре в войну вступила Швеция, решившая воспользоваться ослаблением Речи Посполитой. Летом 1655 г. шведы вторглись на территорию Речи Посполитой, но столкнулись с русскими войсками. России пришлось воевать на нескольких фронтах, что ей было не под силу. Русско-шведская война (1556–1661 гг.) закончилась для России без территориальных приобретений. Тем временем война России и Речи Посполитой приняла затяжной характер (второй этап 1556–1667 гг.). Польско-литовские войска действовали в союзе с крымскими татарами. В Украине положение осложняли частые измены гетманов. Действия русских войск становились все менее успешными. В 1667 г. в Андрусово стороны подписали перемирие.



- Территория России в 1648 г.
 - Граница Речи Посполитой к 1648 г.
 - Казако-крестьянская война 1648–1654 гг.**
 - Походы войск Богдана Хмельницкого в 1648–1653 гг.
 - Действия польских войск в 1648–1653 гг.
 - Земский собор и Переяславская Рада
 - Русско-польская война 1654–1667 гг.**
 - Походы русских и украинских войск в 1654–1667 гг.
 - X 1651 Места и годы сражений
 - Место заключения перемирия между Россией и Речью Посполитой в 1667 г.
 - Территории, отошедшие к России по Андрусовскому перемирию 1667 г. и договору о „Вечном мире“ 1686 г.
 - Территории, уступленные Россией Речи Посполитой в обмен на г. Киев в 1678 г.
 - Граница Российского государства на 1689 г.
 - Русско-шведская война 1656–1661 гг.**
 - Движение шведских войск
 - Движение русских войск
 - 1656 Неудачная осада Риги русскими войсками
 - 1656 Осада городов и даты их взятия русскими войсками
 - Границы территорий, отошедших к России по Валиесарскому договору 1658 г. и возвращенных Швеции по Кардисскому миру 1661 г.
 - Границы государств даны на 1689 г.
- Масштаб 1:11 000 000

РОССИЯ



Земский собор



Стрелецкое войско



Переяславская Рада

РОССИЯ В СЕВЕРНОЙ ВОЙНЕ 1700–1721 гг.



Рубль Петра I

В начале Северной войны Швеция нанесла быстрые удары по всем своим противникам (России, Речи Посполитой, Саксонии и Дании). Дания прекратила сопротивление, русские войска были разгромлены под Нарвой, часть Саксонии и Речи Посполитой подверглась шведской оккупации. В это тяжелое для России время Петр I начал реформирование армии и флота, а также другие преобразования, направленные на удовлетворение военных нужд. Успехи нарастали постепенно, но неуклонно: захвачены шведские крепости в Прибалтике, построен Санкт-Петербург. После победы у деревни Лесной (28 сентября 1708 г.) и под Полтавой (27 июня 1709 г.) инициатива прочно перешла к России. В морских сражениях у полуострова Гангут (26–27 июля 1714 г.) и острова Гренгам (27 июля 1720 г.) русский флот одержал решительные победы. Переговоры о мире закончились 30 августа 1721 г. подписанием выгодного для России Ништадтского мира.



Взятие турецкой крепости Азов



Адмиралтейская верфь в Санкт-Петербурге



Бой у острова Эзель



Сенаторы



Солдаты-преображенцы

- ← Основные направления действий войск русских
- ← Основные направления действий войск союзных России
- ← Основные направления действий войск шведских
- ← Направления действий флотов русского
- ← Направления действий флотов шведского
- × 1702 Места и годы важнейших сражений, выигранных русскими войсками и их союзниками
- × 1710 Места и годы важнейших сражений, выигранных шведскими войсками
- //// Владения, утраченные Швецией в 1715–1720 гг.
- ▭ Территория, вошедшая в состав России по Ништадтскому миру 1721 г.
- Прутский поход Петра I в 1711 г.
- Действия турецких войск и флота
- Территории, отошедшие к Османской империи по мирным договорам 1711–1713 гг.
- Места заключения международных договоров между Россией и Швецией 30.08.1721 г.
- Места заключения международных договоров между Россией и Османской империей 12.07.1711 г.
- Граница Священной Римской империи
- Границы государств в 1701 г.

Масштаб 1:14 000 000

РОССИЯ в первой половине XVIII в. (Европейская часть)



Флаг Российской империи

Преобразования Петра I, хотя и стоили колоссальных жертв, способствовали росту могущества России. В годы реформ значительных результатов достигла российская промышленность. Менее всего заметны новшества в сельском хозяйстве: возделываемые культуры и сельскохозяйственная техника оставались неизменными. За годы, отделявшие смерть Петра I (1725 г.) от воцарения Екатерины II (1762 г.), на российском троне сменилось шесть государынь и государей. Большинство из них оказалось на троне по воле случая. Фактически страной правили вельможи и фавориты. В социальной и экономической жизни, несмотря на бурные события при дворе и смену правительства, наблюдалась преемственность — политика осуществлялась в интересах дворянства и купечества. В подданство России вошли казахи — Младший жуз (1731 г.) и Средний жуз (1740 г.). Россия фактически контролировала Речь Посполитую (война 1733—1735 гг.), нейтрализовала Османскую империю (война 1735—1739 гг.) и Швецию (война 1741—1743 гг.). Она продемонстрировала статус великой державы в Семилетней войне (1756—1763 гг.).



- Территория России в 1725 г.
- Территории, вошедшие в состав России во второй четверти XVIII в. (до 1755 г.)
- Граница Российской империи в середине XVIII в.
- Границы государств в середине XVIII в.
- Границы и центры губерний, утвержденных Петром I
- Промышленные предприятия, построенные в первой четверти XVIII в.
- металлургические и металлообрабатывающие заводы
- текстильные мануфактуры
- судостроительные верфи
- Каналы, построенные при Петре I
- Главные порты
- Академия наук в Санкт-Петербурге (создана в 1725 г.)
- Московский университет (основан в 1755 г.)
- Район восстания на Дону под предводительством К. Булавина в 1707—1708 гг.
- 1743 Годы основания новых городов

Масштаб 1:17 000 000



Придворный бал



Крестьяне

РОССИЯ во второй половине XVIII в. (Европейская часть)



Императорская корона

В первые годы царствования Екатерины II внутренняя политика была пронизана идеями Просвещения. Однако полный застой наметился в крестьянском вопросе. В середине XVIII в. регулярно происходили волнения крестьян. Крупным выступлением стало восстание яицких казаков под руководством Емельяна Пугачева (1773–1775 гг.). Восстание охватило большой регион. Отряды повстанцев были смешанными по национальному составу. После 1785 г. реформаторская деятельность Екатерины замирает, а с 1789 г. усиливается цензура, вводятся различные запреты. В 1796 г. Павел I, вступив на престол, стал сразу укреплять монархическую власть. Во второй половине XVIII в. Россия расширила свою территорию на запад (раздел Речи Посполитой в 1772 г., 1793 г., 1795 г.) и юг (присоединение Крыма в 1783 г.). С началом Французской революции (1789–1799 гг.) Россия выступила против Франции в союзе с другими монархическими странами. В 1799 г., освободив Северную Италию от французов, А. В. Суворов совершил беспрецедентный переход с боями через Сен-Готардский перевал. Русский флот под флагом Ф. Ф. Ушакова также одержал блистательные победы у Ионических островов и острова Корфу.

РОССИЯ



- Российская империя в середине XVIII в.
- Территории, вошедшие в состав Российской империи во второй половине XVIII в.
- Граница Речи Посполитой до ее разделов
- Граница Священной Римской империи
- Граница Российской империи в 1800 г.
- Границы государств в 1800 г.
- Центры наместничеств (губерний)
- 1783 Даты основания населенных пунктов
- Восстание под предводительством Емельяна Пугачева в 1773–1775 гг.
- Район, охваченный восстанием
- Поход главных сил Емельяна Пугачева
- Осада городов повстанцами
- Место пленения Емельяна Пугачева 14.09.1774

- Внешняя политика России во второй половине XVIII в.
- Экспедиция русского флота в 1798–1799 гг.
 - Итальянский и Швейцарский походы русской армии в 1799 г.
 - Места важнейших сражений в 1799 г. на море и на суше
- Примечание. События русско-турецких войн даны на стр. 25.
- Промышленные предприятия, возникшие с 1725 г. до конца XVIII в.
 - Metallургические и металлообрабатывающие заводы
 - Текстильные мануфактуры
 - Крупнейшие промышленные центры
 - Важнейшие ярмарки
 - Главные порты
 - Районы товарного производства хлеба

Цифрами на карте обозначены республики:

- 1 Батумская (с 1795 г.)
- 2 Гельветическая (с 1798 г.)
- 3 Цизальпийская (с 1797 г.)
- 4 Лигурийская (с 1797 г.)
- 5 Римская
- 6 Кор. Сардиния
- 7 Кор. Сицилия



Зимний дворец

Масштаб 1:20 000 000

РУССКО-ТУРЕЦКИЕ ВОЙНЫ во второй половине XVIII в.



Георгиевский орден

Во внешней политике России южное направление приобрело особое значение. Россия стремилась утвердиться на черноморском побережье, защитить южные рубежи, обеспечить благоприятный судоходный режим черноморских проливов (Босфора и Дарданеллы). *Русско-турецкая война 1768–1774 гг.* Летом 1770 г. у реки Ларги и Кагуле П. А. Румянцев разгромил турецкие войска. 26 июня 1770 г. русская эскадра под командованием капитана С. К. Грейга разгромила турецкий флот в Чесменской бухте. Весной 1774 г. русские войска одержали две победы: у Туртукая и у Козлуджи. 10 июля 1774 г. переговоры в болгарской деревне Кючук-Кайнарджа завершили подписанием мирного договора. *Русско-турецкая война 1787–1791 гг.* В 1788 г. русские войска под командованием Г. А. Потемкина взяли турецкую крепость Очаков. В 1789 г. русские и австрийцы действовали согласованно. Это обеспечило им успех в сражениях при Фокшанах и у реки Рымник. В 1790 г. Ф.Ф.Ушаков нанес поражение османам в Керченском проливе, А. В. Суворов захватил Измаил. В 1791 г. Ф.Ф.Ушаков разгромил османскую эскадру у мыса Калиакрия (близ Варны). 29 декабря 1791 г. был заключен Ясский мирный договор. По итогам этих войн Россия присоединила Крым (1783 г.), создала Черноморский флот с базой в Севастополе, установила протекторат над Грузией (1783 г.).

РУССКО-ТУРЕЦКАЯ ВОЙНА 1768–1774 гг.



- Направления действий русской армии и флота
- турецкой и татарской армии и флота
- Места и годы важнейших сражений на суше и на море
- Осада турецких крепостей
- Место заключения мирного договора между Россией и Османской империей 10.07.1774
- Территории, отошедшие к России по Кючук-Кайнарджийскому договору
- Границы государств к началу войны
- Граница России к концу 1774 г.

Масштаб 1:12 500 000



А. В. Суворов и Ф. Ф. Ушаков



Проводы рекрутов

РУССКО-ТУРЕЦКАЯ ВОЙНА 1787–1791 гг.



- Территория Российской империи к началу войны
- Территория Османской империи к началу войны
- Направления действий русской армии и флота
- австрийской армии
- турецкой армии и флота
- Места и годы важнейших сражений на суше и на море
- Осада турецких крепостей
- Территории, отошедшие к России в 1783 г.
- Место подписания мирного договора России с Турцией 29.12.1791 г.
- Территория, отошедшая к России по Ясскому мирному договору 1791 г.
- Основание Севастополя – крепости и базы Черноморского флота
- Граница России на 1791 г.
- Границы государств к 1787 г.

Масштаб 1:9 000 000

РОССИЯ

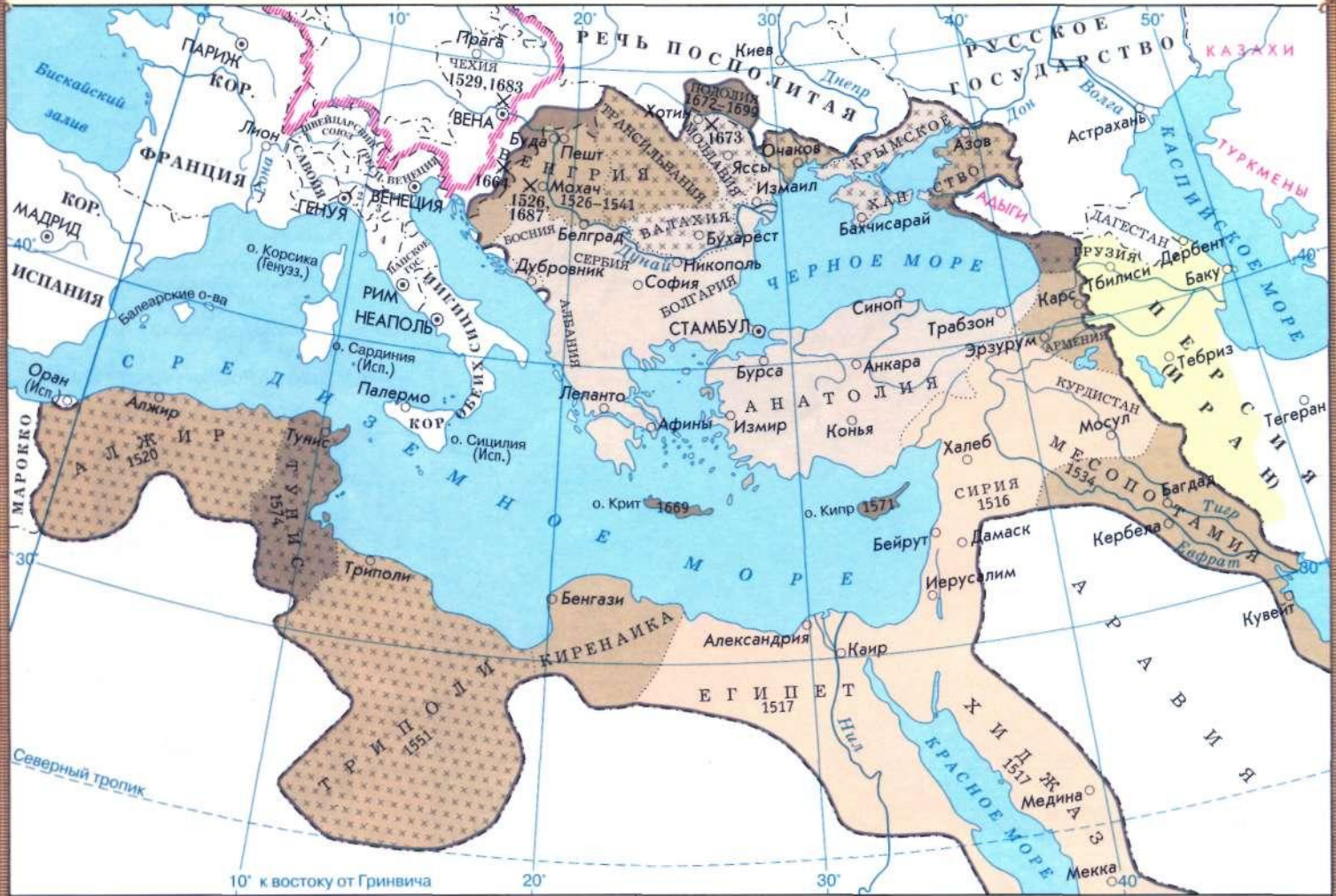
ОСМАНСКАЯ ИМПЕРИЯ в XVI–XVII вв.



Янычары (Гравюра)

В XVI в. Османская империя осуществляла политику внешних захватов во всех направлениях и достигла наибольшего расширения. В 1501 г. турки подчинили своей власти княжество Молдавия. Черное море фактически превратилось в „турецкое озеро“ (Крымское ханство и Валахия попали в зависимость еще в XIV в.). В 1514 г. турки разбили армию персидского шаха и присоединили к своей империи Закавказье и Месопотамию. Затем они потеснили арабов и подчинили Сирию, Ливан, Палестину, Египет, арабийское побережье Красного моря (Хиджаз), Триполи и Алжир. Наибольшего могущества Османская империя достигла в правление султана Сулеймана Великолепного (1520–1566 гг.). В 1521 г. турки заняли Белград, а в 1526 г. нанесли сокрушительное поражение венгерско-чешским войскам в битве при Мохаче. В их руки пала значительная часть Венгрии, в зависимости от султана оказалась Трансильвания. Но со второй половины XVII в. ослабление военной мощи Османской империи стало очевидным. В XVIII в. упадок могущества Османской империи привел к ее зависимости от Франции и других европейских государств. Покоренные народы не раз поднимались на освободительную борьбу против турецко-османского господства.

ВОСТОЧНЫЕ ЦИВИЛИЗАЦИИ, АФРИКА И АВСТРАЛИЯ



- Османская империя к 1512 г.
 - Завоевания Османской империи при султанах Селиме I (1512–1520 гг.)
 - при султанах Сулеймане Великолепном (1520–1566 гг.)
 - позднейшие завоевания
 - Территории, захватывавшиеся Османской империей в период ирано-турецких войн XVI–начала XVII в.
 - Вассальные владения Османской империи
 - Граница наибольшего расширения Османской империи (к 1672 г.)
 - 1520 Даты завоеваний
 - X 1664 Места и даты битв
 - - - Границы государств в 1648 г.
 - Граница Священной Римской империи
- Цифрами на карте обозначены герцогства:
1 Милан 2 Парма 3 Модена 4 Тоскана

Масштаб 1:27 000 000



Семейная клятва



Турецкие офицеры-гвардейцы



Население Османской империи

ИРАН И СРЕДНЯЯ АЗИЯ в XVI—начале XVIII в.



Призыв к молитве

В XVI в. кочевникам-узбекам удалось завоевать всю Центральную Азию. В результате возникли Бухарское и Хивинское ханства. Оба государства враждовали друг с другом. В XVIII в. от Бухарского эмирата, как стало именоваться это государство, отделилось Кокандское ханство, расположенное в плодородной Ферганской долине.

В XVI в. в Иране возникло несколько владений кочевой знати. В 1502 г. глава одного из них — Исмаил Сефевид захватил город Тебриз и объявил себя правителем Ирана — шахиншахом. В 1514 г. начались затяжные войны государства Сефевидов с Османской империей. Они продолжались в течение всего XVI и XVII вв. Выдающимся правителем Ирана был шах Аббас I (1587—1628 гг.). Он сумел отвоевать у Османской империи владения в Восточном Закавказье и Месопотамии. Во второй половине XVIII в. Иран пришел в упадок. Захвативший власть Надир-шах (1736—1747 гг.) не сумел установить прочную государственную власть, растратив силы в бесплодных войнах. Во второй половине XVIII в. единое государство распалось.



- Владения Сефевидов в 1502 г.
 - Владения Сефевидов в середине XVII в.
 - Граница наибольших территориальных уступок туркам-османам в конце XVI в.
 - Земли, принадлежавшие Сефевидам до 1594 г., с 1622 по 1637 г. и с 1649 г.
 - Границы государств в 1649 г.
 - Граница владений Сефевидов в 1722 г.
- Масштаб 1:20 000 000**




Продажа ковров



Горожане Самарканда

ВОСТОЧНЫЕ ЦИВИЛИЗАЦИИ, АФРИКА И АВСТРАЛИЯ

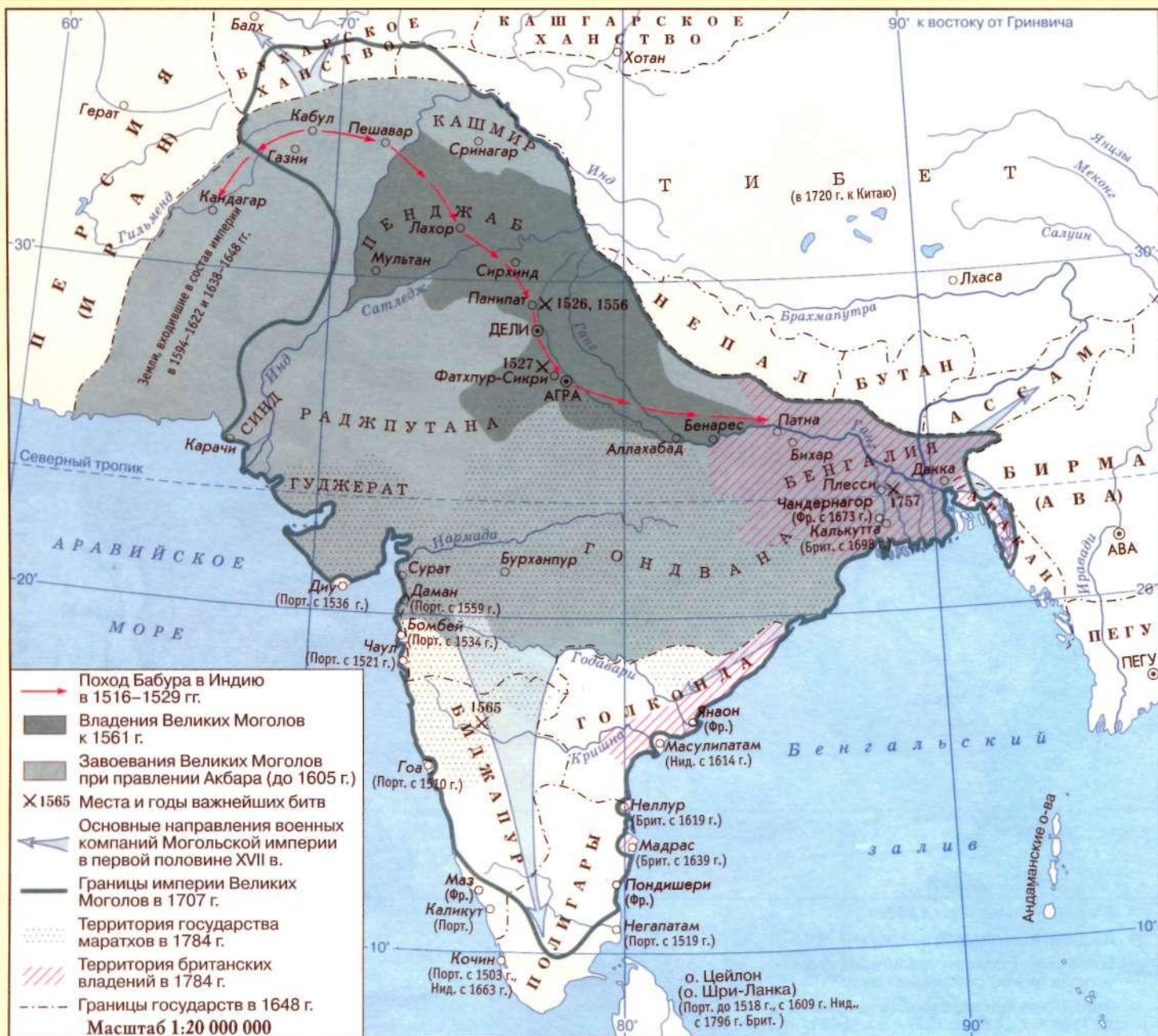
ИНДИЯ В XVI–XVIII вв.



Место поклонения

В начале XVI в. Индия находилась в состоянии политической раздробленности. В 1526 г. правитель Кабула Бабур завоевал большую часть Северной Индии. Так было основано государство Великих Моголов. Наивысшего расцвета империя Моголов достигла в правлении Акбара (1556–1605 гг.). В начале XVIII в. начался кризис империи. Провинции одна за другой отделялись от империи и объявляли о своей независимости. Империя приходила в упадение, а двор султана забавлялся магами, певцами и танцовщицами. В 1739 г. армия персидского завоевателя Надир-шаха разграбила Дели. Страна фактически вернулась к раздробленности. Началось проникновение европейских колонизаторов в Индию. Особенно активной была английская Ост-Индская компания, учрежденная в 1600 г. Она основала в 1690 г. укрепленный город Калькутту. Французы попытались оспорить первенство в Индии у англичан, но проиграли. Сокрушив своего главного соперника, английская Ост-Индская компания продолжала подчинять раздробленную и обессиленную Индию, начав с завоевания в 1757 г. Бенгалии.

ВОСТОЧНЫЕ ЦИВИЛИЗАЦИИ, АФРИКА И АВСТРАЛИЯ



Правитель княжества с женой



Женщины разных каст



Женщины-танцовщицы



Игра в шахматы



Фарфоровый сосуд

В конце XVI—начале XVII в. правящая в Китае династия Мин находилась в полном упадке. Во второй четверти XVII в. Северный Китай был охвачен восстанием. Китайская знать пригласила кочевые племена маньчжуров для борьбы с восстанием. В 1644 г. маньчжуры заняли столицу государства Пекин и объявили своего правителя императором династии Цин. В XVII—XVIII вв. Китай вел непрерывные войны. В результате были захвачены Северная Монголия, Джунгарское ханство, Кашгария, Тибет. Императоры Цин проводили политику обособления Китая от внешнего мира. В 1756 г. правительство запретило иностранную торговлю во всех портах, кроме Макао.

В XVI в. в Японии было два правителя. Главой государства считался император. Однако реальная власть принадлежала сёгуну. В 1603 г. в результате многолетней междоусобной борьбы между различными группировками к власти пришел сёгун Ияэсу Токугава (1542—1616). В XVII в. правительство издало серию указов о „закрытии“ Японии для иностранцев. Лишь порт Нагасаки остался открытым для голландцев.



- Границы империи Мин к 1644 г.
- ⊗ Районы крестьянских восстаний в 1639–1644 гг.
- ▨ Владения маньчжуров к 1644 г.
- ⊗ 1644 Взятие Пекина; провозглашение маньчжурской династии Цин в Китае
- ← Завоевательные походы маньчжуров с 1644 г. до конца XVIII в.
- ▨ Территория империи Цин в 1689 г.
- ▨ Завоевания империи Цин с 1689 г. до конца XVIII в.
- ▨ Граница империи Цин к концу XVIII в.
- ▨ Вассалы империи Цин
- ▨ Великая китайская стена
- ▨ Границы государств в 1790 г.

- Япония в конце XVI—XVII в.
- Территории княжеских владений к началу XVII в. (к 1600 г.)
- Владения дома Токугава и фудай-даймё (князей, поддерживавших Токугава)
- Владения тодзама-даймё (князей, враждебных Токугава)
- Владения нейтральных даймё



Китайские крестьяне



Японские знатные женщины

Масштаб 1:30 000 000

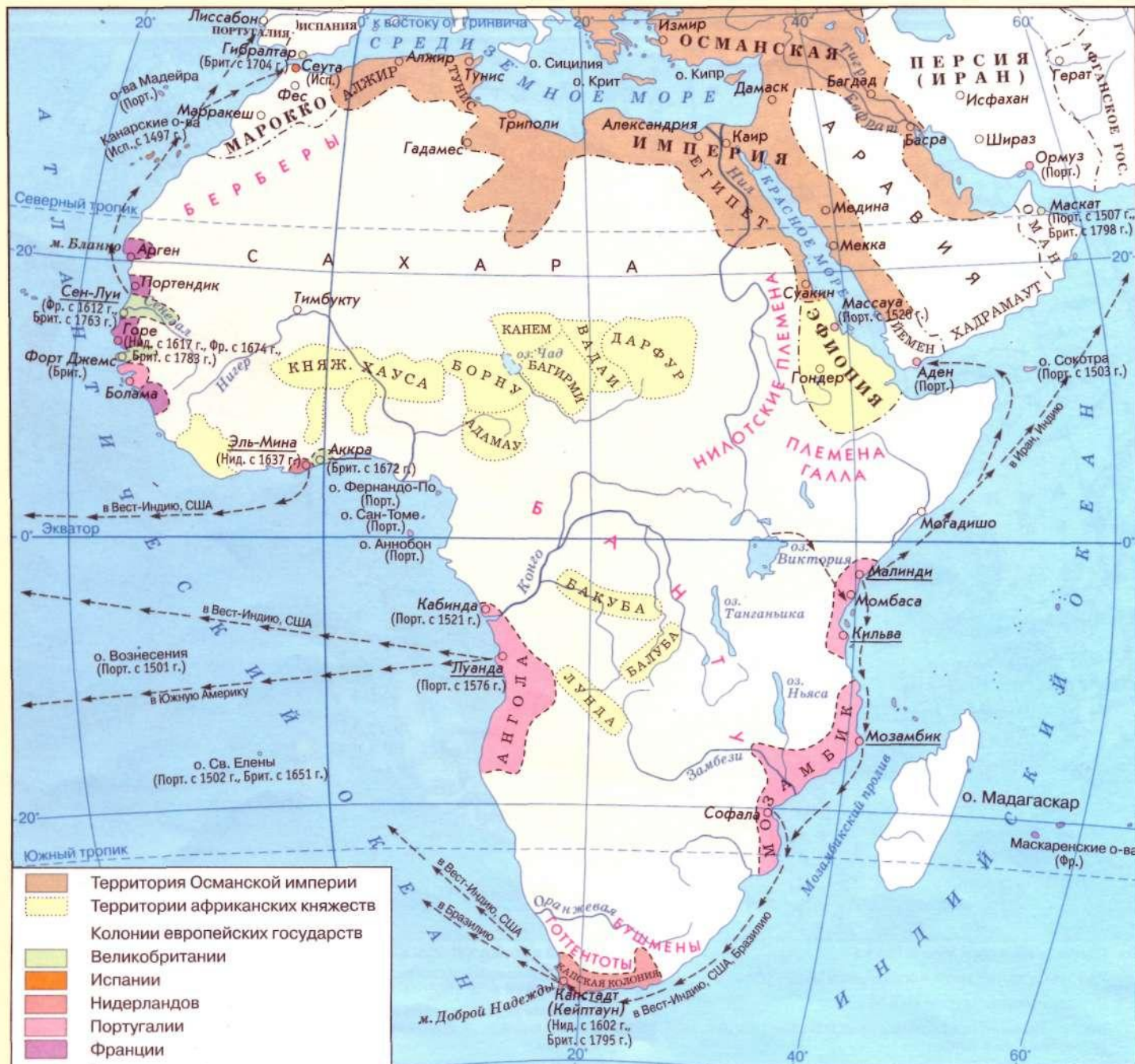
ВОСТОЧНЫЕ ЦИВИЛИЗАЦИИ, АФРИКА И АВСТРАЛИЯ



Идол бога дождя

В начале XVI в. Африка стала объектом колониальных захватов со стороны Португалии. Сначала португальцы создавали в удобных местах стоянки для морских судов, курсировавших между Европой и Азией. После обнаружения в африканских странах месторождений золота они стали проникать в глубь материка. Вплоть до конца XVI в. португальцы безраздельно господствовали в водах, омывавших берега Африки и Азии. В XVII в. торговой монополии португальских купцов пришел конец, когда в Индию начали проникать колонизаторы из других стран. Голландцы сумели установить контроль над морским путем из Европы в Южную Азию, основав на юге Африки Капскую колонию. Голландские и английские купцы занялись работорговлей (черных рабов из Африки доставляли в Америку). В результате хищнического отношения колонизаторов многие племена Африки утратили самостоятельность или были полностью истреблены.

ВОСТОЧНЫЕ ЦИВИЛИЗАЦИИ, АФРИКА И АВСТРАЛИЯ



- Территория Османской империи
- Территории африканских княжеств
- Колонии европейских государств
- Великобритании
- Испании
- Нидерландов
- Португалии
- Франции
- БАНТУ** Племена и народы
- Луанда Наиболее крупные пункты работорговли
- Основные направления вывоза рабов
- Границы государств в конце 1763 г.
- Границы колониальных владений в конце 1763 г.

Масштаб 1:50 000 000



Выступление факиров в Каире



Население Африки

АВСТРАЛИЯ И НОВАЯ ЗЕЛАНДИЯ



Изображение предков

Далекие предки коренных жителей Австралии пришли из Юго-Восточной Азии более 50 тысяч лет тому назад. У австралийских аборигенов существуют различные легенды об их происхождении в то далекое время, которое они называют Временем сновидений. Первым европейцем, достигшим севера Австралии в 1606 г., был голландский капитан Виллем Янзон. В 1770 г. на восточное побережье континента прибыла экспедиция Джеймса Кука, который объявил его владением Англии. Британский парламент принял решение о создании каторжного поселения в Австралии. 26 января 1788 г. на восточное побережье Южной земли в залив Порт-Джексон прибыла английская экспедиция из 11 кораблей („Первый флот“) вместе с губернатором Артуром Филлипом. Здесь был основан город Сидней — центр колонии Новый Южный Уэльс. В последующие годы европейцы начинают проникать в глубь материка.

Коренные жители Новой Зеландии — полинезийцы-маори — выходцы из Восточной Полинезии. Они начали осваивать страну более тысячи лет назад. Первым из европейцев Новую Зеландию обнаружил голландский мореплаватель Абил Тасман в 1642 г. В 90-х гг. XVIII в. на острова заходили лишь китобой и охотники на тюленей.



- Территории, заселенные аборигенами
- Территории незаселенные
- Колониальные владения Великобритании
- Нидерландов
- Крупнейшие колонии европейских переселенцев
- Граница колонии Новый Южный Уэльс в конце XVIII в.
- Место высадки „Первого флота“
- Направления колонизации
- Поселения аборигенов
- Памятники материальной культуры
- МАОРИ Названия племен


Масштаб 1: 35 700 000



Занятия аборигенов: охота и собирательство



Голландский корабль



Корабль Джеймса Кука „Индевор“

ВОСТОЧНЫЕ ЦИВИЛИЗАЦИИ, АФРИКА И АВСТРАЛИЯ

СОДЕРЖАНИЕ

| стр. | | Масштаб |
|--|---|--|
| 2-3 | Великие географические открытия и колониальные захваты (конец XV–XVI в.) Походы конкистадоров в Америке Карта ветров | 1:100 000 000 1:75 000 000 1:280 000 000 |
| ЗАПАДНАЯ ЕВРОПА И АМЕРИКА | | |
| 4 | Реформация в Европе Владения Карла V (1519–1555 гг.) | 1:22 000 000 1:27 000 000 |
| 5 | Революция в Нидерландах Нидерланды в 1609 г. | 1:3 000 000 1:6 800 000 |
| 6 | Тридцатилетняя война Вестфальский мир | 1:10 000 000 1:14 000 000 |
| 7 | Английская революция XVII в. | 1:6 000 000 |
| 8 | Франция в эпоху Людовика XIV | 1:7 000 000 |
| 9 | Война за испанское наследство. Утрехтский мир | 1:22 000 000 |
| 10 | Австрия. Пруссия | 1:15 000 000 |
| 11 | Семилетняя война 1756–1763 гг. Война в Европе Война в Индии Война в Северной Америке | 1:10 800 000 1:44 000 000 1:28 000 000 |
| 12 | Центральная и Восточная Европа в XVIII в. Разделы Речи Посполитой | 1:17 000 000 1:14 000 000 |
| 13 | Франция во время революции 1789–1799 гг. Войны Франции 1794–1799 гг. | 1:8 000 000 1:36 000 000 |
| 14 | Война за независимость и образование Соединенных Штатов Америки Колонизация Северной Америки в XVII–XVIII вв. | 1:14 500 000 1:57 000 000 |
| 15 | Латинская Америка в XVI–XVIII вв. | 1:55 000 000 |
| 16 | Европейская культура в XVI–XVIII вв. Конфессиональная карта Европы в XVIII в. | 1:22 000 000 1:29 000 000 |
| 17 | Колонии и мировая торговля Начало промышленной революции в Англии | 1:150 000 000 1:6 000 000 |
| РОССИЯ | | |
| 18 | Российское государство в XVI в. Ливонская война 1558–1583 гг. | 1:20 000 000 1:16 000 000 |
| 19 | Смутное время в России | 1:9 000 000 |
| 20 | Российское государство в XVII в. Народные движения Освоение Сибири | 1:17 000 000 1:70 000 000 |
| 21 | Россия в войнах второй половины XVII в. | 1:11 000 000 |
| 22 | Россия в Северной войне 1700–1721 гг. | 1:14 000 000 |
| 23 | Россия в первой половине XVIII в. (Европейская часть) | 1:17 000 000 |
| 24 | Россия во второй половине XVIII в. (Европейская часть) | 1:20 000 000 |
| 25 | Русско-турецкие войны во второй половине XVIII в. Русско-турецкая война 1768–1774 гг. Русско-турецкая война 1787–1791 гг. | 1:12 500 000 1:9 000 000 |
| ВОСТОЧНЫЕ ЦИВИЛИЗАЦИИ, АФРИКА И АВСТРАЛИЯ | | |
| 26 | Османская империя в XVI–XVII вв. | 1:27 000 000 |
| 27 | Иран и Средняя Азия в XVI–начале XVIII в. | 1:20 000 000 |
| 28 | Индия в XVI–XVIII вв. | 1:20 000 000 |
| 29 | Китай и Япония в XVI–XVIII вв. | 1:30 000 000 |
| 30 | Африка в XVI–XVIII вв. | 1:50 000 000 |
| 31 | Австралия и Новая Зеландия | 1:35 700 000 |