

Какие материки мы называем южными?

Каковы особенности их географического положения?

В состав какого древнего континента они входили?

Какой из южных материков Земли мы уже изучили?

АВСТРАЛИЯ



САМЫЙ МАЛЕНЬКИЙ
МАТЕРИК ЗЕМЛИ



$S = 7 \text{ млн. км}^2$




Водораздельный
хребет



Артезианский
бассейн



Песчаная
пустыня



Барьерный риф

Австралийский
залив



**БОЛЬШОЙ,
БОЛЬШАЯ**

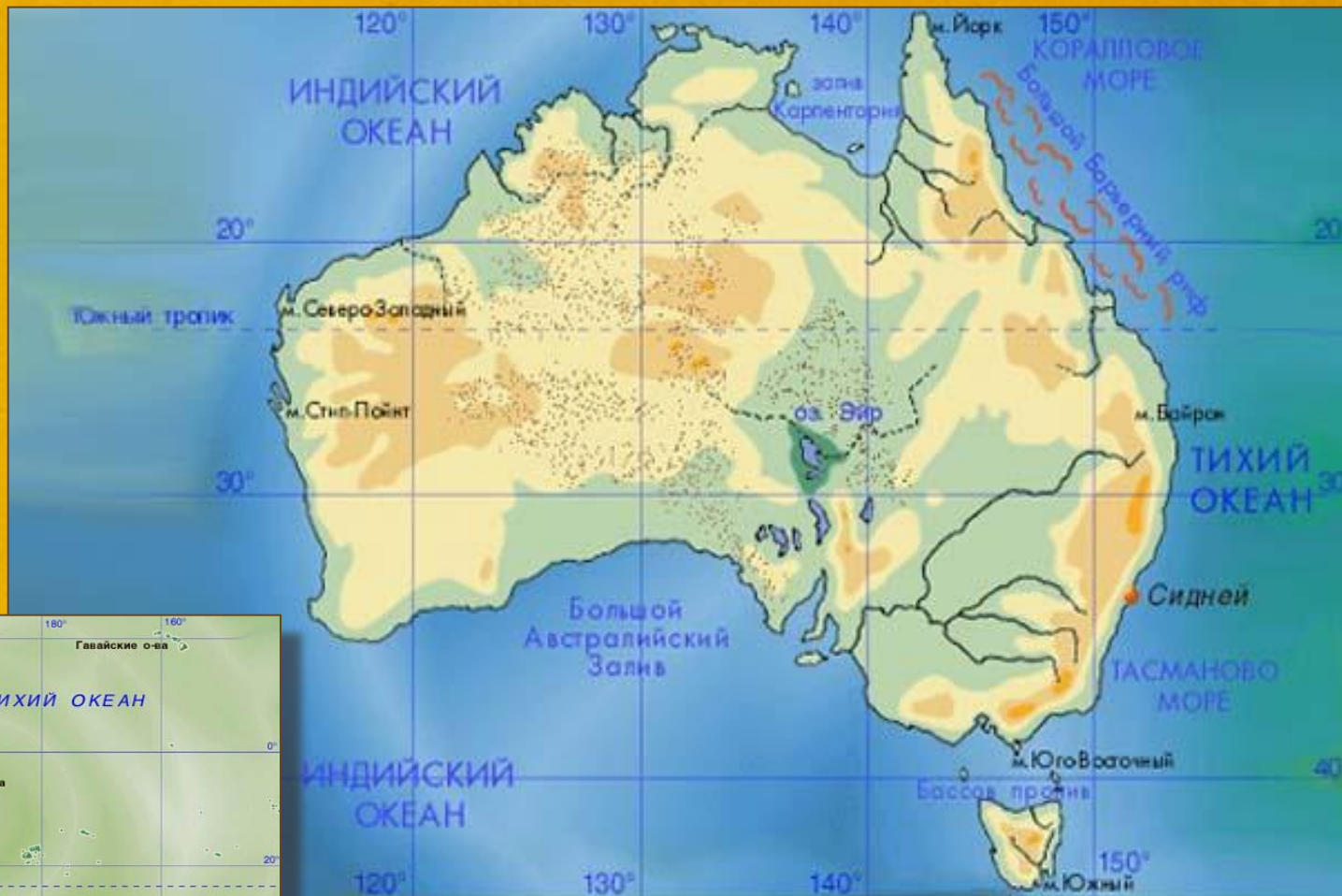
Пустыня
Виктория



Выполнение практической работы: «Сравнение географического положения Африки и Австралии»

	Африка	Австралия
Положение относительно условных линий на карте		
Положение в полушариях Земли		
Название крайних точек и их географические координаты		
Положение материка в климатических поясах и областях		
Положение материка относительно морей и океанов их омывающих		
Положение материка относительно других материков Земли		

Географическое положение



История открытия



Луис де Торрес (1560-1614гг.)



- Испанский мореплаватель, в 1605г. в составе экспедиции П.Ф. Кироса отправился на поиски «Южной земли».
- В 1606г. обогнул Новую Гвинею с юга, доказав, что это не материк, а крупный остров.
- Находясь в проливе (его имени) наблюдал на юге обширную сушу.

Виллем Янсзон (1570- гг.)

- Голландский мореплаватель, первым из европейцев ступивший на землю Австралии, но он был уверен, что перед ним – остров (1606г.).




Абель Тасман (1603-1659гг.)



- Голландский мореплаватель в 1642г. совершил плавание вокруг Австралии, высаживался на берег, открыл острова Тасмания и Новая Зеландия, но принял их за полуострова огромного материка, который назвал Новая Голландия.
- Голландцы более 200 лет оберегали тайну открытого им материка.

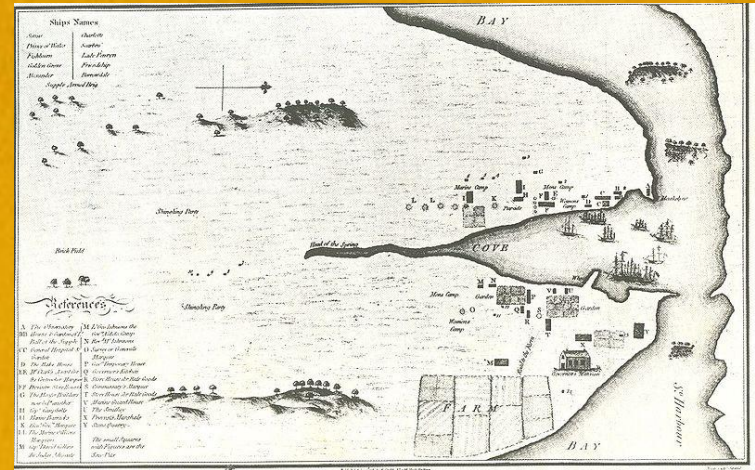
Джеймс Кук (1729-1779гг.)



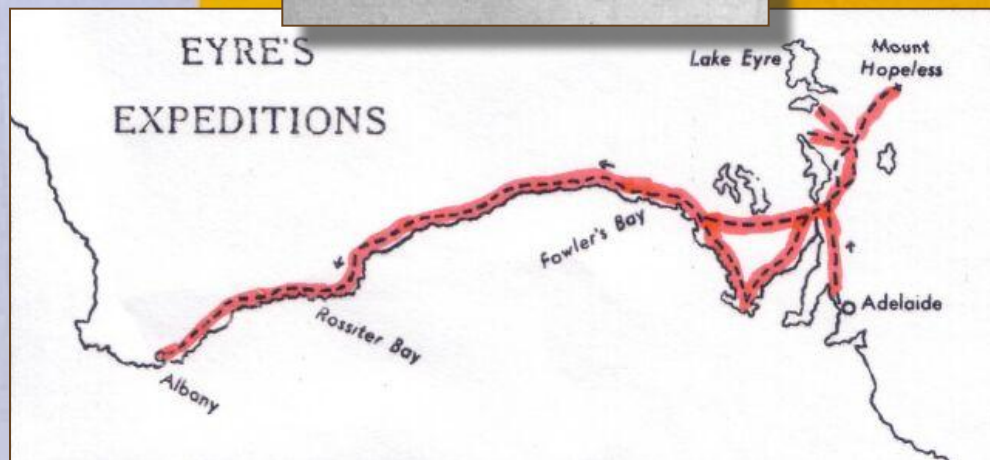

- Является руководителем экспедиции, организованной Британией к Новой Голландии за жемчужинами.
- В ходе экспедиции в 1770г. открыл восточное побережье Австралии, установил, что Тасмания и Новая Зеландия – острова.
- На берегу воткнул Британский флаг и провозгласил открытую землю частью Британской империи.

Сидней – первое поселение на материке – каторжная тюрьма

- Город был основан в 1778 г. Артуром Филлипом, который прибыл сюда во главе Первого флота и являлся местом первого колониального европейского поселения.
- Город был назван колонистами в честь лорда Сиднея — бывшего на тот момент министром колоний Великобритании.



Эдуард Дж. Эйр (1815-1901гг.)



- Английский исследователь Австралии, губернатор Ямайки.
- В 1833г. переселился в Австралии и занялся овцеводством.
- Посвятил себя изучению природы страны и походами вглубь континента.
- В 1840г. открыл озеро Эйр.

Роберт Бёрк (1820-1861гг.)



Памятник Бёрклу и Уиллсу в Мельбурне

- Ирландский путешественник, исследователь Австралии, в 1860г. во главе экспедиции пересек материк с юга на север от Мельбурна до зал. Карпентария.
- На обратном пути экспедиция погибла.

ЭМБЛЕМА

Домашнее задание

- **тёплое течение:** Восточно-Австралийское, Южное пассатное.
- **холодное течение:** течение Западных Ветров.
- **острова:** Новая Гвинея и Тасмания, Новая Зеландия.
- **полуострова:** Арнем-Ленд, Кейп-Йорк, Эйр, Йорк, Кимберли.
- **крайние точки:** мыс Йорк, мыс Саут-Ист-Пойнт, мыс Стип-Пойнт, мыс Байрон.
- **равнины:** Центральная низменность, Западно-Австралийское плоскогорье.
- **горы:** Большой Водораздельный хребет, хребет Флиндерс, плато Кимберли.
- **вершина:** гора Косцюшко.
- **пустыни:** Большая Песчаная, Большая пустыня Виктория.
- Большой Артезианский Бассейн
- **Большой Барьерный риф.**
- **реки:** Муррей, Дарлинг, Купер-Крик.
- **озёра:** Торренс, Фром, Эйр-Норт
- **океаны:** Индийский, Тихий.
- **морья:** Арафурское, Коралловое, Тасманово, Банда, Тиморское.
- **заливы:** Большой Австралийский, Карпентария.
- **проливы:** Бассов и Торресов.