

# Ордынский район



Флаг



Герб






Большая часть территории района расположена на Приобском плато, которое представляет собой повышенную равнину со слабым наклоном к долине реки Обь. Долина Оби обладает выраженной правосторонней асимметрией, а для её склонов характерны широкие ложбины стока и увалы.





## Структурно-геоморфологическая поверхность

### I. Высокая




### II. Средняя




### III. Низкая

#### а. Древнеозерные равнины



#### б. Гривные равнины



На территории района много коротких и глубоких оврагов и малых рек, отчего местность принимает увалисто-холмистый характер. Абсолютные отметки 100—287 метров, средняя высота плато около 200 метров.



На территории района присутствуют Филипповское, Ордынское, Красноярское, Березовское, Верх-Ирменское месторождения кирпичных глин.





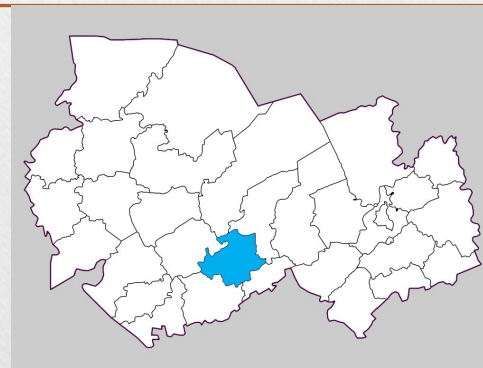
# ДОВОЛЕНСКИЙ район



Флаг



Герб





Поверхность Доволенского района - волнистая равнина, осложненная лощинами древнего стока, параллельно ориентированными на юго-запад, и с гривами высотой 10-15 м (грива - элемент рельефа, который представляет собой невысокие, узкие, линейно вытянутые поднятия).



грива







Межгривные понижения заняты болотами или озерами. Территория несколько повышена по сравнению с центральными районами Барабы. Абсолютные отметки - 120-175 м.

## Структурно-геоморфологическая поверхность

### I. Высокая




### II. Средняя




### III. Низкая

#### а. Древнеозерные равнины



#### б. Гривные равнины





Из полезных ископаемых разведано два месторождения торфа, имеются запасы древесины, кирпичных глин, минеральных вод.





Спасибо за внимание