

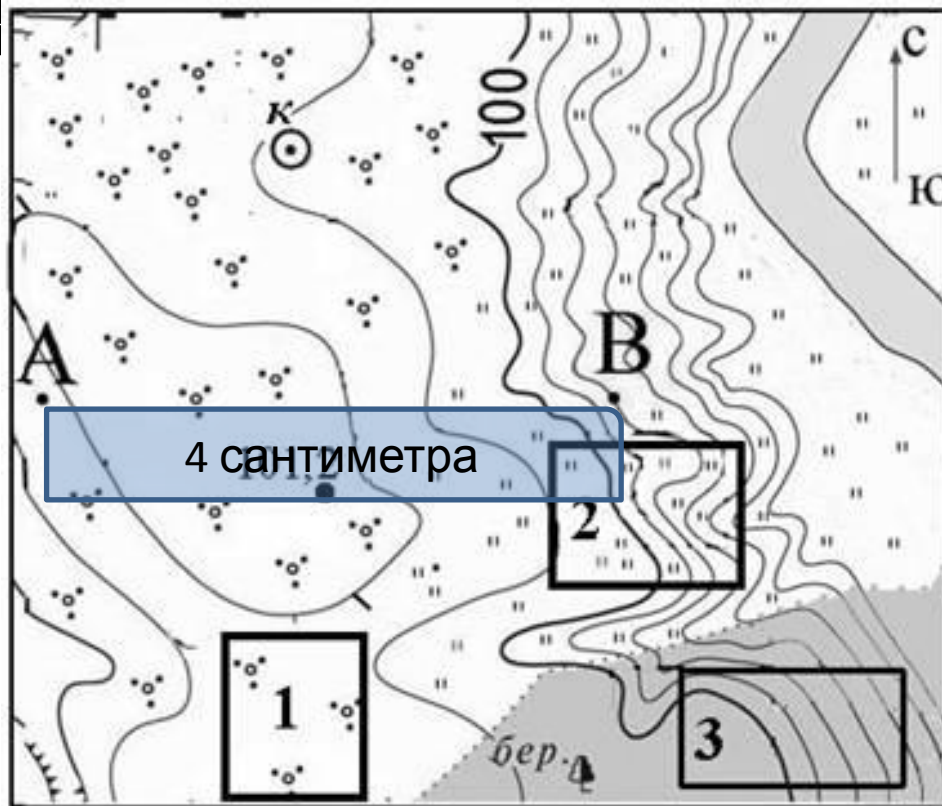
Задание 18 - 21

- **АНАЛИЗ ТОПОГРАФИЧЕСКОЙ КАРТЫ:**
- **№ 18 Определение расстояний**
- **№ 19 Определение направлений**
- **№ 20 Выбор участка**
- **№ 21 Выбор профиля**

Пример задания № 18

- Определите расстояние от точки А до

В



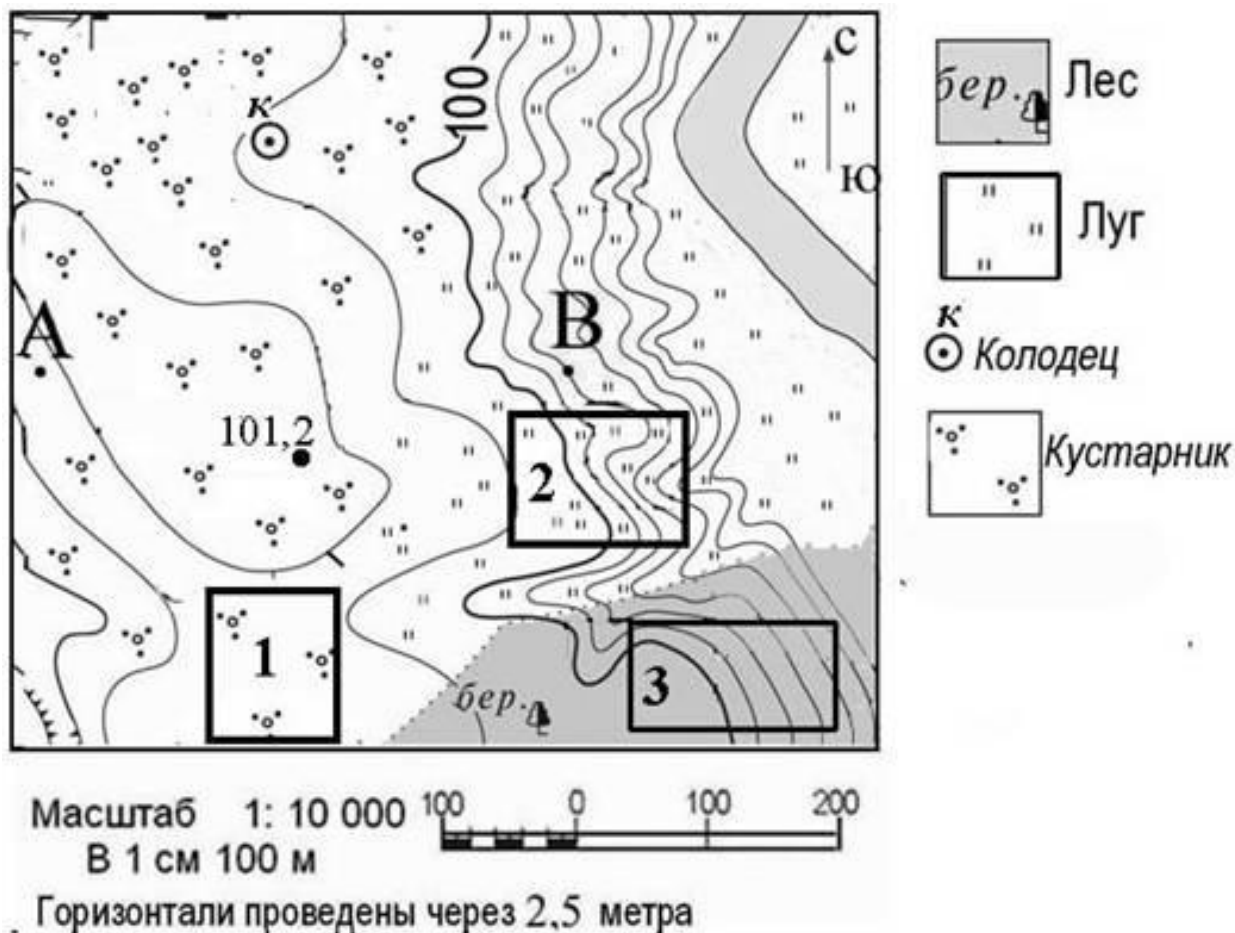
Масштаб 1: 10 000
В 1 см 100 м



Горизонталы проведены через 2,5 метра

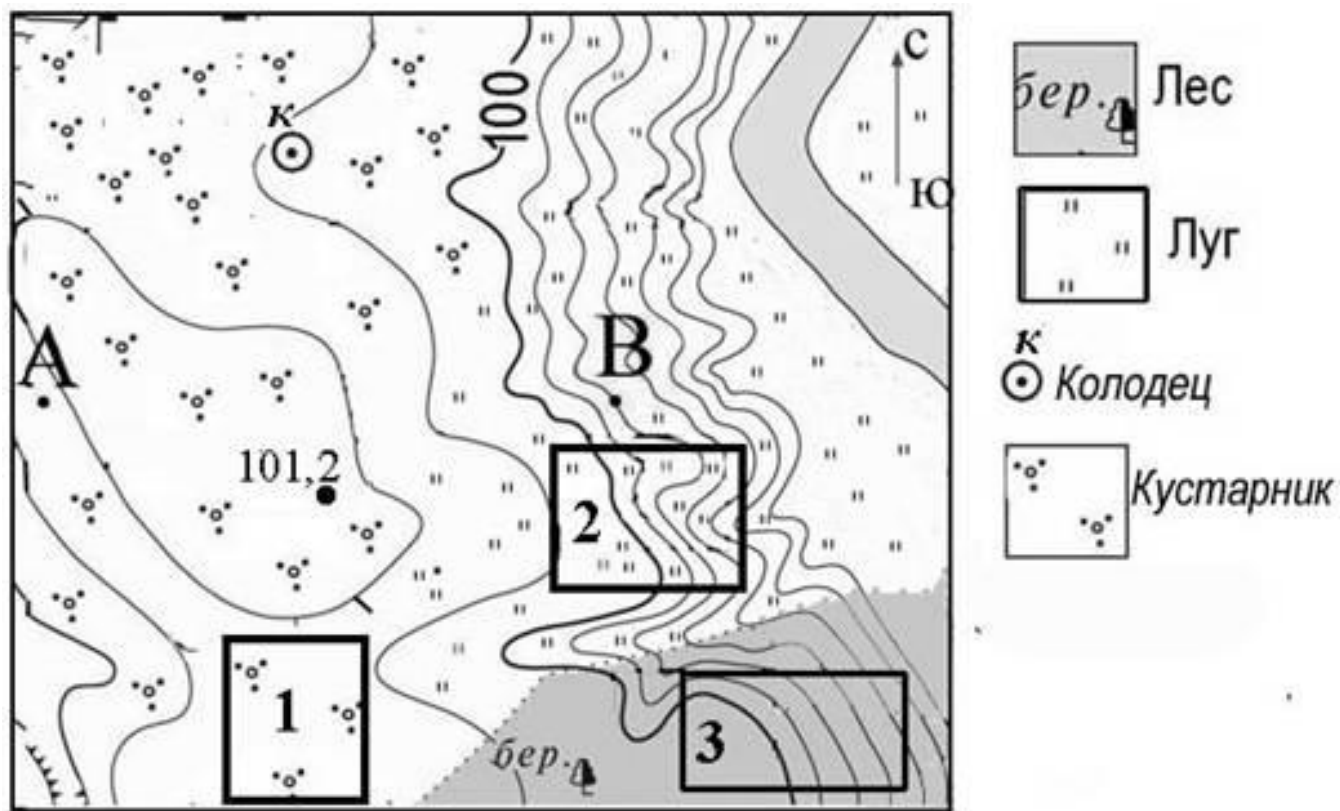
Пример задания № 19

- В каком направлении от точки В находится колодец?



Пример задания № 20

- Где удобнее кататься на санках?



Масштаб 1: 10 000
В 1 см 100 м



Горизонталы проведены через 2,5 метра

Пример задания № 21

- Выберите профиль А – В.

