


Домашнее задание

- П. 24
- В атласе отметить географические объекты
- Дополнительное задание – сообщение «Животные Южной Америки»
- «Достопримечательности Южной Америки»





Южная

Америка



Задачи урока

План описания материка

1. Географическое положение

Размеры

В каких полушариях располагается

Какими океанами и морями омывается

2. Природа материка

Рельеф

Климат

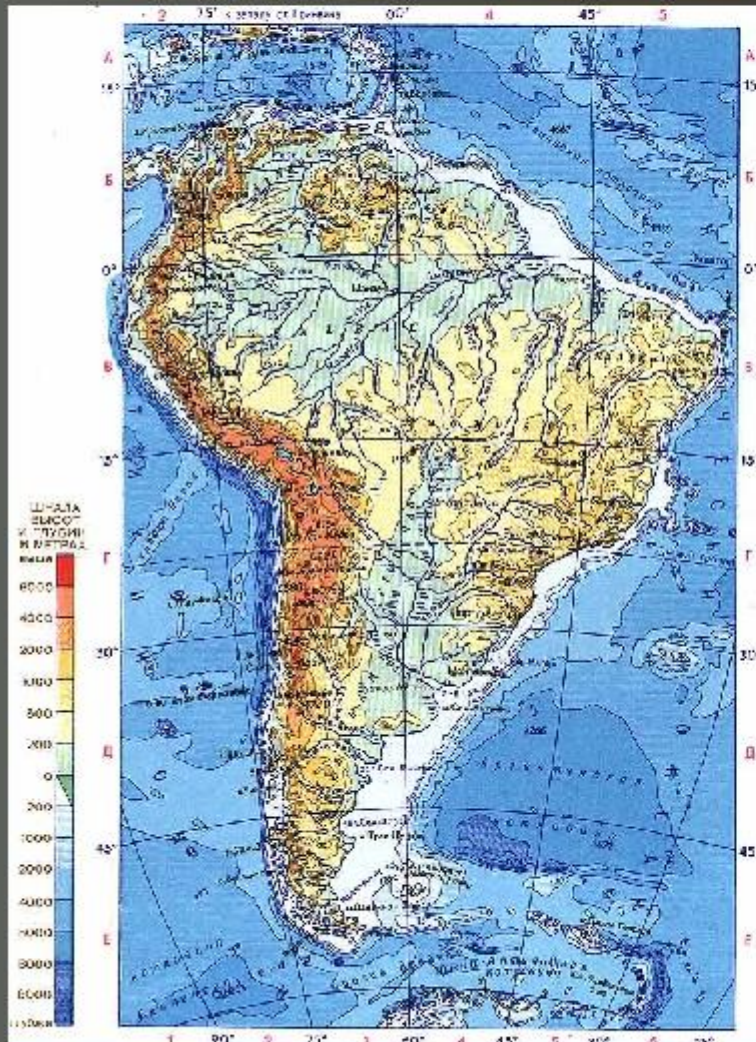
Внутренние воды

Растительный и животный
мир

3. Население и страны



I. Географическое положение Южной Америки



1. Занимает [redacted] место по территории.

Площадь – [redacted]

2. По форме похожа на вытянутый ...

[redacted]

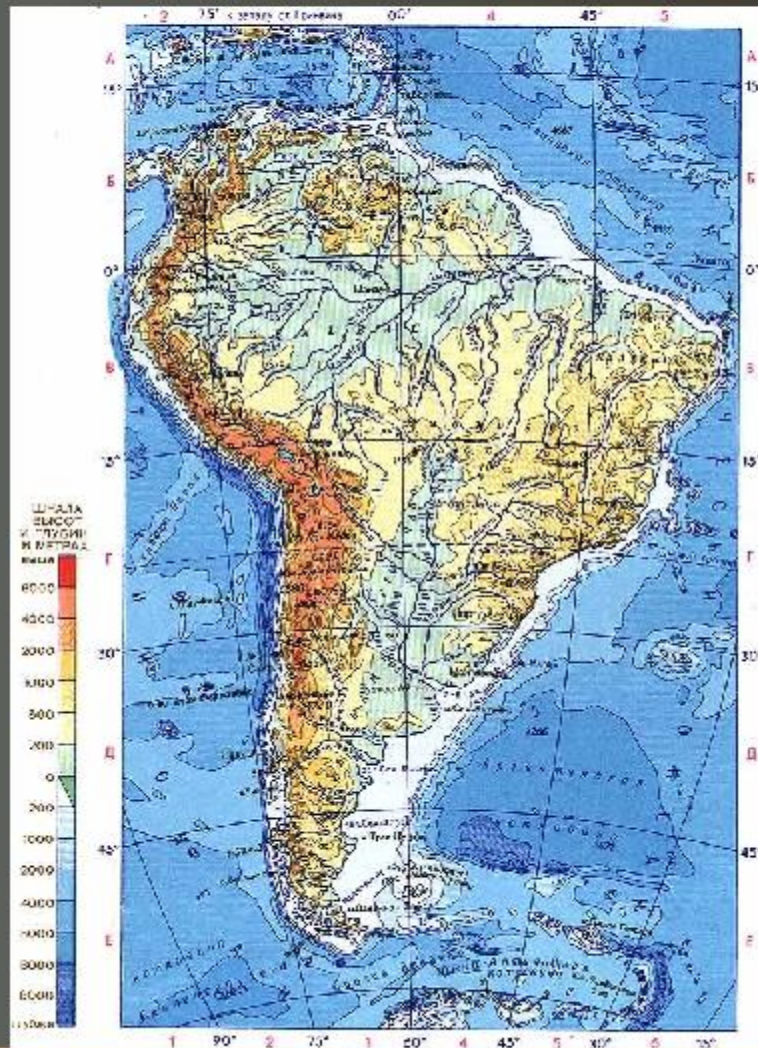
3. Омывают [redacted] океана:

[redacted]

4. Граничит с материками:

[redacted]

I. Географическое положение Южной Америки



1. Занимает четвертое место по территории.

Площадь – 18 млн. км²

2. По форме похожа на вытянутый ...

треугольник

3. Омывают 2 океана:

Тихий и Атлантический

4. Граничит с материками:

Северной Америкой и Антарктидой

4. Определить моря и океаны, омывающие материк



На севере

Карибское море

На востоке

Атлантический океан

На юге

Магелланов пролив
Пролив Дрейка

На западе

Тихий океан



РЕЛЬЕФ

По характеру рельефа Южную Америку можно разделить на **Горный Запад** и **Равнинный Восток**.

Средняя высота материка - **580** метров над уровнем моря.

ГОРНЫЙ ЗАПАД

Вдоль всего западного края тянется горная система **Анд**. На севере материка возвышается **Гвианское плоскогорье**, на востоке - **Бразильское**, между которыми находится **Амазонская низменность**. К востоку от Анд в предгорных прогибах лежат низменности.

Геологически совсем недавно Анды были ареной активной вулканической деятельности, которая и в современную эпоху продолжается на нескольких участках.





Гвианское
плато

Амазонская
низменность

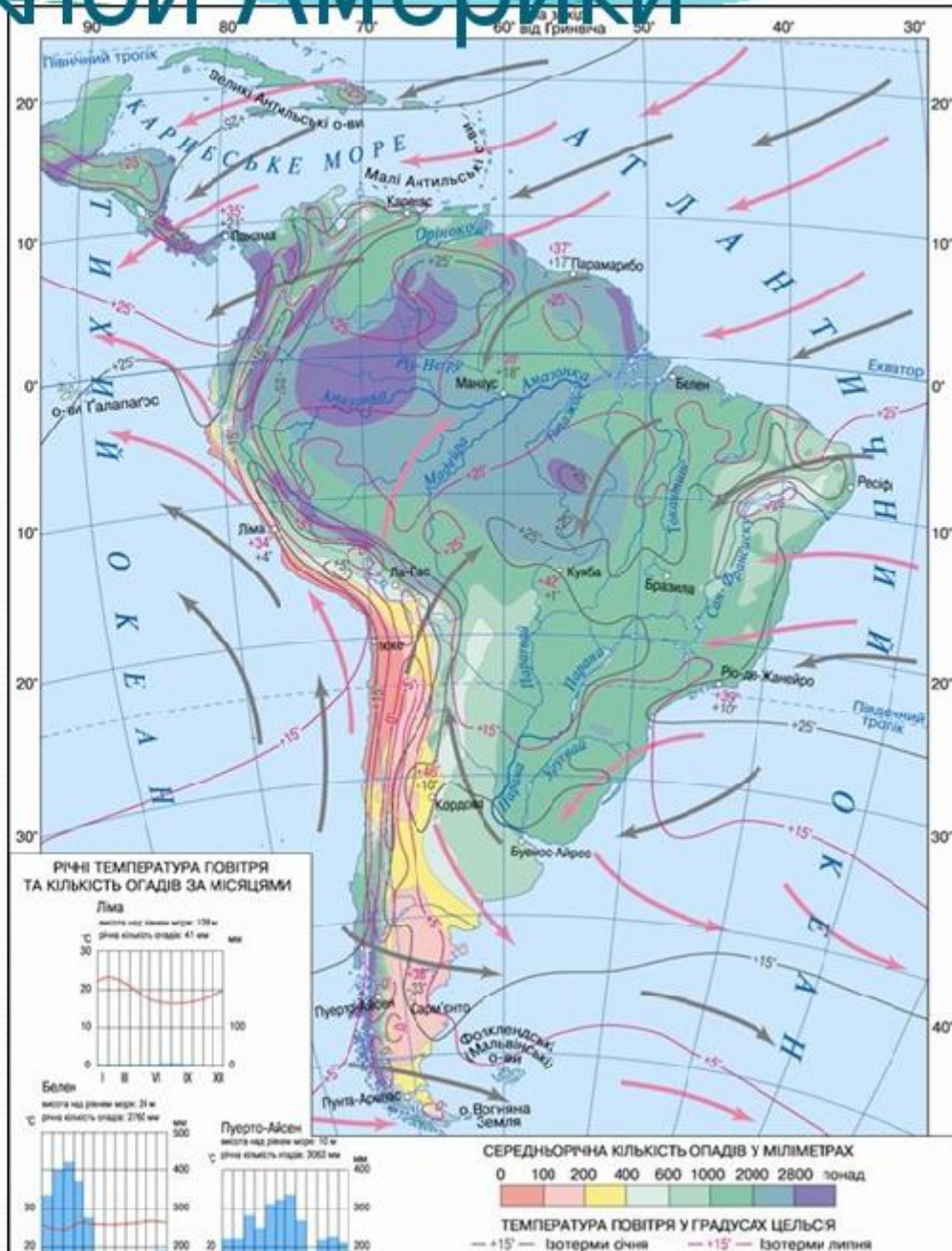
Пустыня
Атакама

Анды

Бразильское
нагорье

Лаплатская
низменность

Климат Южной Америки




Амазонка

- Площадь, с которой Амазонка собирает воду почти равна площади Австралии – 7 млн. км²! В Атлантический океан река вливает каждую секунду 120 тыс.м³ воды. По полноводности Амазонка равна Конго, Миссисипи, Янцзы и Оби, вместе взятым!





Амазонка –
самая
полноводная
река в мире





Водопад
Анхель-
самый
высокий
водопад в
мире



Южная Америка



Ягуар



Пума



Гривистый волк



Гигантский муравьед



Оцелот



Трёхпалый ленивец



Агути



Львиная игрунка



Калибара



Равнинный тапир




Морская свинка



Броненосец



Нутрия



Нанду



Ошейниковый пекари



Кайман



Большой тукан



Попугай ара



Королевский гриф



Анаконда



Обыкновенный вампир



Священный древолаз



Гевея


Гевея – растение, из которого получается каучук. Зная это, индейцы Южной Америки обмакивали в его соке подошву обуви для получения резиновых галош.



Хинное дерево. Вещество, добываемое из коры хинного дерева – горькая хина. Между тем хина не просто лечебна: раньше только с помощью хины медики могли победить малярию.












**ТИХИЙ
ОКЕАН**

БРАЗИЛИЯ

Пролив



Статуя Христа -Искупителя





Моаи, остров Пасхи



Город в Перу

