

Достопримечательности Горномарийского района



МУК «Районная (центральная) библиотека им. Н.
Игнатьева»

Актушевский межевой столб 19

века

В Горномарийском районе Республики Марий Эл, примерно в 30 километрах от города Козьмодемьянска, близ деревни Актушево на высоком холме стоит уникальный объект, который признан памятником истории и культуры регионального значения — Межевой (пограничный) столб. Всего в России таких памятников осталось штуки три точно. Один находится здесь, в деревне Актушево. Второй в селе Щурово Московской области, а ранее Рязанской губернии, а третий в

деревне Кузовлево Калужской области

Столб был установлен здесь в XIX веке. Он указывал, что в данном месте проходила граница двух губерний — Казанской и Нижегородской. О чем и свидетельствуют гербы губерний с двух сторон. Козьмодемьянск был расположен в Казанской губернии.

Вдоль этого столба проходил известный «Сибирский тракт», но в народе его прозвали «Екатерининский». Так что этот столб свидетель многих исторических событий. Так, например, в 1833 году здесь проезжал Великий российский поэт Александр Сергеевич Пушкин.





Буквально несколько лет назад столб находился в полуразрушенном состоянии. Просто столб из красного кирпича, который вот-вот развалится. Не было ни двуглавого орла, ни гербов губерний. В общем, столб требовал реставрации.



В 2013 году была разработана проектно-сметная документация на реставрацию столба. Уже в 2014 году плотно шли восстановительные работы. В 2015 году была изготовлена там символика, утраченная ранее— двуглавый орёл и гербы губерний. И вот, 27 мая 2016 года состоялось торжественное открытие восстановленного Межевого (пограничного) столба, который в своё время был границей Казанской и Нижегородской губерний. Империи.

Высота столба составляет 5-6 метров. Построен он из красного кирпича и побелён извёсткой. На макушке столба установлен двуглавый орёл, который являлся гербом Российской Империи.

Уникальность данного памятника в том, что это не вновь построенный столб, а восстановленный, который строился в далеком XIX веке.



Орла нер (Гора Степана Разина)




Орла нер – городище, памятник периода ананьинской культуры, находилось в восьми верстах от Цепеля между Волгой и Большой Казанской дорогой (Сибирским трактом), которое не было видно с обеих сторон и хорошо замаскировано в лесной тущобе.

Городище располагалось на самом узком месте гребня между двух оврагов, называемых Н.Оглоблиным по их форме Длинным и Крутым. Как и любое укрепление, городище состояло из рва и валов, прикрытия и передового укрепления. От проникновения в тыл со стороны тракта доступ был ограничен крутыми склонами оврагов. В прикрытии стоял часовой. Остатки вала напоминали букву Г. Согласно преданию Орла нер был местом стояния войск Степана Разина, что подтверждается археологическими находками в виде боевых топоров. Именно укрепленное и выгоднорасположенное городище привлекло сюда Степана Разина.

Городище прикрывало и мирные поселения в Длинном и Крутом оврагах, а их жители обслуживали военный городок. Имелась и своя мельница, о чем напоминает след пруда и сохранившийся жернов. Городище в то время было укрепленным военным форпостом, находясь на стратегическом месте, контролируя всё движение на воде и суше. Об этом можно судить, основываясь на исторических документах, в частности «Казанской истории» и «Записке о Московских делах».

Ниже городища, на самом узком месте, Волга делала крутой поворот, который являлся самым опасным её участком, где при необходимости устраивали запруды из вековых дубов и осокорей, а также больших камней, после чего обрушивались на неприятеля из-за островов и из затонов. В народной памяти сохранились предания, что запруды на Волге устраивались как выше, так и ниже городища.

Идентичное укрепление и с таким же названием находилось на Ветлуге близ одноименного города.



Вековой дуб Степана Разина (дуб Акпарса)



Вековой дуб Степана Разина (дуб Акпарса) На окраине горномарийской деревни Запольные Пертнуры растет уникальный дуб. Дерево интересно как исторический памятник. Оно является современником Акпарса, свидетелем народного восстания 1670 - 1671 г.г. под предводительством Степана Разина. Горномарийские власти планируют сделать это место привлекательным для туристов: подъехать сюда несложно в любое время года, выложена интересная лестница.

Гора Аламнер



Гора Аламнер – Сторожевая гора на берегу Волги возле деревни Кузнецово. С XI по XV век здесь было поселение, затем укрепленное городище. С горы открывается прекрасный вид на Волгу.

Именно здесь в 1524 г. была разгромлена флотилия князя Палецкого (Иван Федорович Щереда), что явилось одной из причин неудачного хода Казанско-русской войны. Местные жители отчаянно сражались за свою независимость, пуская грады стрел и сбрасывая с горы огромные бревна на корабли. В итоге битвы суда и продуктовые запасы были захвачены черемисами. Однако позднее город и крепость все же были завоеваны русскими княжескими дружинами и разрушены.

Иоаннова гора



На берегу Волги располагается ещё одна гора – Иоаннова. С её вершины также открывается красивый вид: напротив – гора Аламнер, а вдали виднеется густой лес. Через эту гору проходили войска Ивана Грозного, когда шли покорять Казань. В 1552 году здесь сошлись русские и казанские войска. Татарское войско расположилось на горе Аламнер, а русское – напротив. С тех пор эту гору стали называть Иоаннова гора. Иоаннова гора – поселение древних марийцев первого тысячелетия нашей эры.

Городище-жертвенник Красная Горка



Археологический комплекс возле деревни Красная горка представлен двумя памятниками: городищем I тыс.н.э. и более поздним «жертвенником» на валу этого городища. Среди местных жителей место известно как «курган» или «Керемет нер».

Акпарс или Белый барс. Герой, победивший врагов гуслями



Сотный князь Акпарс- лидер сторонников добровольного присоединения горных мариюцев к Российскому государству. Жил в конце 15 века - начале 16 века. Согласно историческим преданиям, в период московско - казанского противостояния 1540-50-х проявил себя как дальновидный политик и дипломат. В июле 2006 года принято постановление Правительства Республики Марий Эл "Об увековечении памяти сотного князя горных мариюцев Акпарса". Памятник Акпарсу установлен 20 ноября 2007 года.



Ось земли и Камень Акпарса

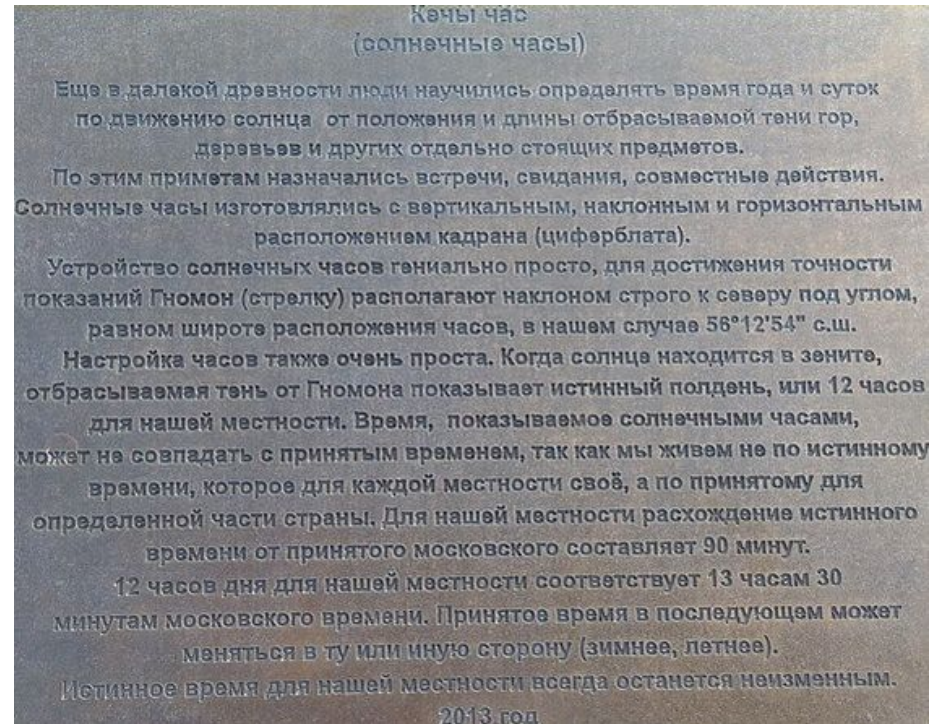


На площадке рядом с памятником Акпарса, столб с множеством указателей и камень Акпарса, гласивший, что это «Ось земли», а также солнечные часы.

Надпись с камня: «Для каждого человека место, где он родился, его отчий дом кажется центром Вселенной. И весь мир вращается вокруг него. Для горномарийца – это горный край, земля Акпарса.

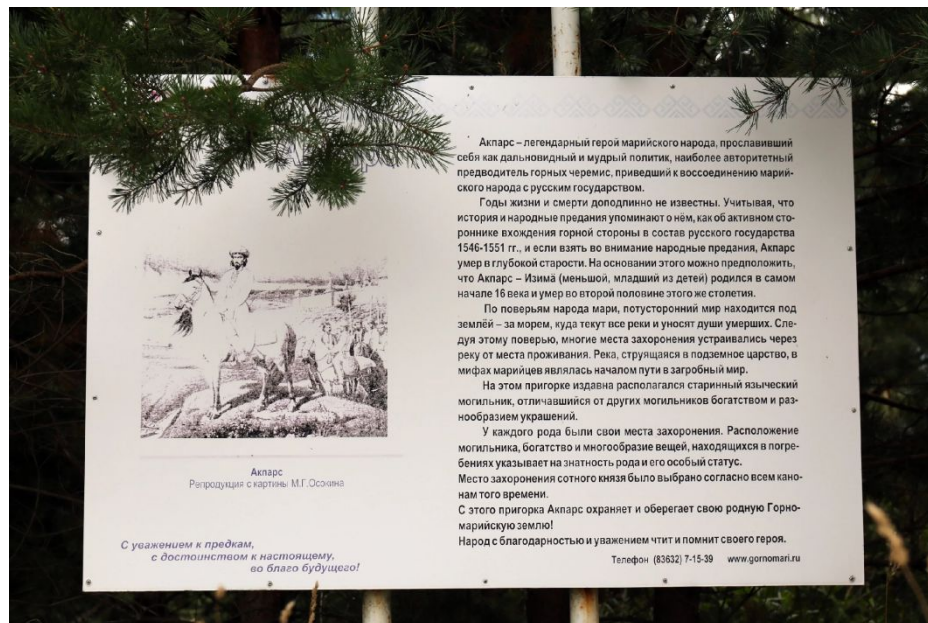
Этот перекресток является географическим центром горномарийского района. Если из данной точки мысленно пропустить ось через весь земной шар, то попадаем на бескрайние просторы Тихого океана, где на ближайшие 500 миль ни одного островка. Отправляясь в дальнюю дорогу прикоснитесь к этому камню, пожелайте себе удачу в пути в далеких краях и сила притяжения Земли горномарийской поможет вам возвратиться на родную землю»

Солнечные часы



Надпись на часах гласила « ...для достижения точности показаний Гномон (стрелку) располагают наклоном строго к северу под углом, равном широте расположения часов, в нашем случае $56^{\circ}12'54''$ с.ш. Настройка часов так же очень проста. Когда солнце находится в зените, отбрасываемая тень от Гномона показывает истинный полдень. Время, показываемое солнечными часами, может не совпадать с принятым временем, т.к. мы живем не по истинному времени, которое для каждой местности свое, а по принятому для определенной части страны. Для нашей местности расхождение истинного времени от принятого московского составляет 90 минут. 12 часов для нашей местности соответствует 13 часам 30 минутам московского времени. 2013г.».

Место захоронения Акпарса



Могила Акпарса – небольшой холмик, на котором установлена массивная глыба из белого мрамора. Над камнем на шесте возвышается герб горномарийской земли – белый барс. Сочетание валуна и геральдического символа не случайно: имя Акпарс происходит от татарского «ак» – белый, чистый, светлый и тюркского «барс» – барс.

Пепкинский курган



Пепкинский курган – единственный в своём роде памятник абашевской культурно-исторической общности II тысячелетия до н.э. Абашевцы – это древние скотоводы степной полосы. У них существовал обычай, по которому юноши до вступления в брак жили в больших домах – «домах мужчин». Часто руках такого дома находилась фактическая власть над целым племенем. Члены мужской общины были обязаны защищать друг друга в боях. Под насыпью кургана обнаружено 3 могилы: мужская, женская и братская. Курган знаменит своим коллективным захоронением. В одной могильной яме лежало 28 костяков и 2 черепа, кремневые наконечники стрел, глиняные сосуды и поделки. Ученые до сих пор не выяснили причину захоронения целого рода.

Картуковский могильник 16-17

ВВ

Картуковский могильник - богатое языческое захоронение древних марийцев, относящееся к XVI-XVII векам. Здесь было два родовых захоронения, сотни погребенных. Могильник реконструирован по материалам археологических раскопок, сегодня он выглядит так, как много лет тому назад. Все символично, например, изгородь из столбов, как считали древние, не выпускает отсюда души умерших людей. Большой интерес представляет богатый погребальный материал, благодаря большому количеству найденных украшений специалистам удалось восстановить отдельные элементы костюма: налобный венчик, шарпан. Также найдено много орудий труда: ножи, топоры, кресала, серпы.



Сиухинское городище



Сиухинское городище (I тыс. н.э.) располагается на высоком мысу правого берега реки Большая Юнга в 1 км к северо-западу от деревни Сиухино. Внешние формы памятника необычны. Это компактная треугольной формы гора, возвышающаяся над рекой более чем на 10 метров, поражает воображение. На берегу Юнги стояли довольно сложные укрепления. Древние строители были искусными мастерами. Подошву глины они забутовывали несколькими слоями серой глины. Каждый слой прожигался, и таким образом получался прочный фундамент. Территория укрепления занимала весь мыс. С трех сторон городище от недругов прикрывали крутые склоны оврагов, а с четвертой - вал и частокол. Внутри стен располагалась жилая площадка. Во рву были




Емешевский биологический природный заказник

ГОРНОМАРИЙСКИЙ РАЙОН

Заказник ЕМЕШЕВСКИЙ

Образно-балочный рельеф
на территории заказника



14

15

Заказник расположен в Горномарийском районе и занимает площадь 5800 га.




Заказник Емешевский организован постановлением Правительства Республики Марий Эл от 13.07.1994 № 221 "Об организации государственного заказника "Емешевский" и охотничье-производственного участка "Новоторъяльский".

Государственный заказник республиканского значения "Емешевский" создан сроком на 10 лет с целью охраны и воспроизводства поголовья сурка обыкновенного, выпущенного в охотничьи угодья в урочище "Почисти" в 1993 году, а также сохранения его обитания и поддержания целостности естественных сообществ.

Постановлением Правительства Республики Марий Эл от 31 декабря 2013 г. №447 "О продлении срока действия государственного заказника республиканского значения..." срок действия заказника продлен до 2024 года.

Озеро Нужьяр (Нуж-Яр)



Озеро Нужьяр с очень прозрачной водой (8,6 м), что является его отличительной чертой. Памятник природы создан в 1987 году, имеет региональное значение как местообитание редких видов флоры республики, занесенных в Красную книгу Республики Марий Эл . Междюнное, почти совершенно округлое озеро с карстовым провалом с очень чистой и прозрачной водой. Берега озера в восточной и северо-восточной части возвышаются над уровнем воды на 2-3 м, южный и юго-западный берега окружены болотом. Дно песчаное, с небольшим слоем полуразложившихся остатков древесины. Максимальная глубина 15 м, вода слабоминерализованная — 0.019 г/л.

Озеро Карасьяр



Озеро Карасьяр - памятник природы, который имеет научное значение как эталонный участок природы республики. В нем обитает уникальный планктон. Имеет овальную неправильную форму размеров 800 на 300 метров, по происхождению - междюнное, со вторичным карстовым провалом. Максимальная глубина 14,7 м. Площадь озера 25,5 га. Прозрачность высокая - 5,5 м.

Краеведческий музей

имени Н.В.



В честь 100-летнего юбилея классика горномарийской литературы Н.В. Игнатьева, на его родине, в деревне Чаломкино, 10 июня 1995 года торжественно открыт Литературно-художественный музей.

В выставочном и экспозиционном залах музея представлены красочно оформленные стенды о поэтах, писателях, ученых, художниках, работниках культуры и образования.

Изюминкой музея является ткачество пояса, как одного из элементов горномарийского костюма.

Также в экспозиции представлены бивни мамонта, череп бизона, носорога и зубы древнейших животных, которые были найдены на территории

Горномарийского района.



Музей «Ши Йыл»



Музей создан в родовом имении художников Алдушкиных в деревне Мороскино.

В небольшом отцовском доме собраны уникальные вещи старины. В доме хранятся картины отца, крестьянина-рыбака.

Художник-акварелист с мировым именем Сергей Алдушкин собрал большой альбом родословных жителей своей деревни.

В просторном выставочном зале экспонируются произведения братьев Алдушкиных, также картины художников

Дом Ремёсел

Уникальный дом ремёсел, где собрана история горномарийского народа.

Это мир крестьянского труда и быта 19 века!

Здесь можно выткать марийский национальный пояс, наткать холст, наточить на токарном станке столетней давности изящные формы, научиться кузнечному и литейному ремеслу, сплести лапти, корзины, размолоть муку, изготовить горшок из глины, примерить национальный костюм и заказать его.



Парк Семейного счастья



Парк Семейного счастья - украшение не только села Еласы, но и гордость всего района. Уникальная особенность Парка - все 4 фонтана питаются от естественного тока родниковой воды. Обязательно в день свадьбы молодожены Горномарийского района и г. Козьмодемьянска посещают парк, весело проводят время около его объектов, несущих смысловое значение свадебного обряда горных мари. В парке есть фонтан Женского и Мужского начала, с Чашей достатка, Беседка невесты, Колодец Здоровья, Дерево верности, Мост любви, святой





Виртуальную экскурсию подготовила
заведующая краеведческим отделом Леонтьева Л.А.
по материалам открытых интернет источников.