




Великие географические открытия и начало европейской колониальной экспансии




План:




- Причины и предпосылки Великих географических открытий.
- Великие географические открытия.
- Значение эпохи Великих географических открытий.





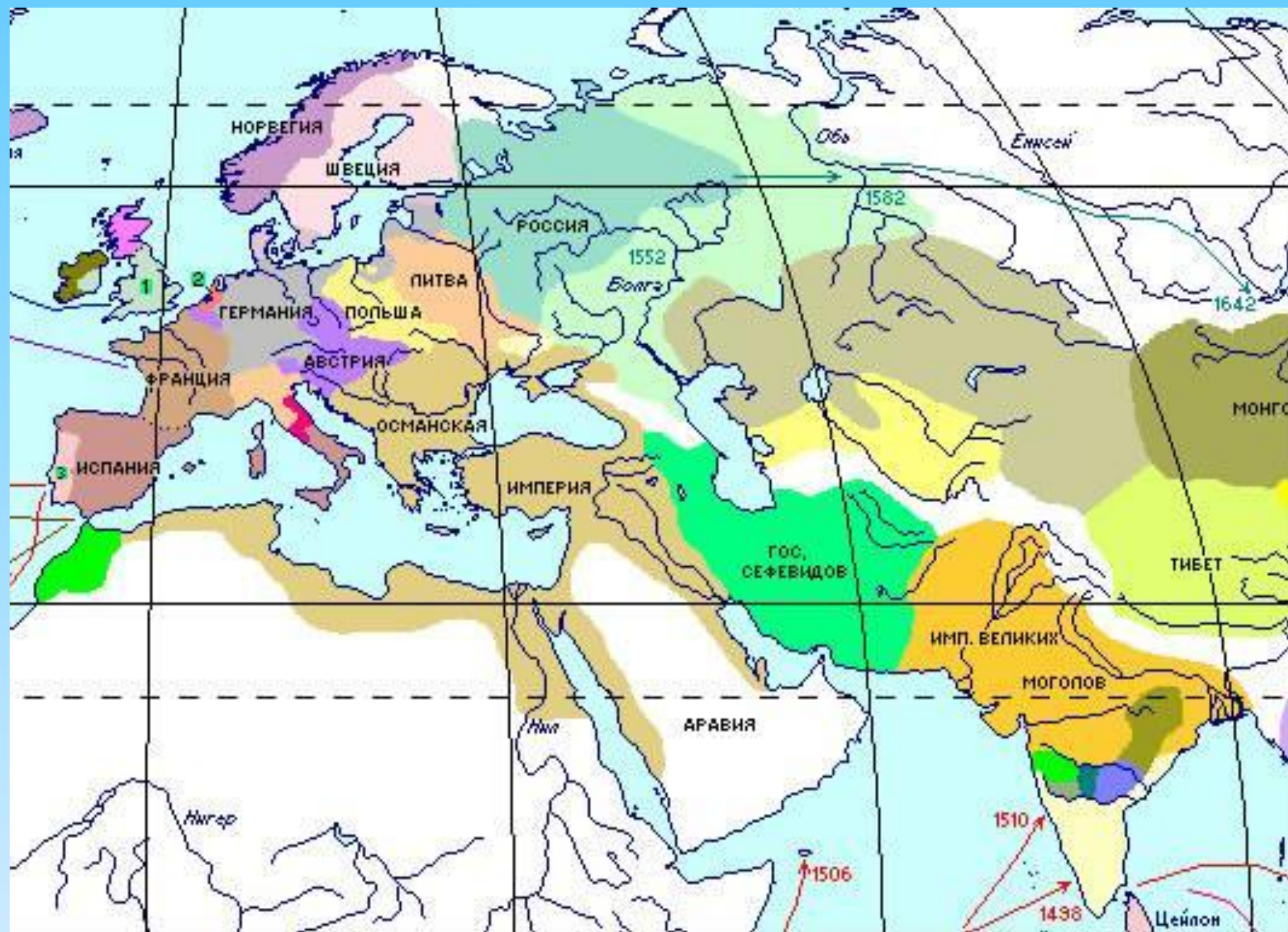
Эпоха Великих географических открытий — период в истории человечества, начавшийся в XV веке и продолжавшийся до XVII века, в ходе которого европейцы открывали новые земли и морские маршруты в Африку, Америку, Азию и Океанию в поисках новых торговых партнеров и источников товаров, пользовавшихся большим спросом в Европе.






Причины и предпосылки Великих географических открытий





ПРИЧИНЫ ВГО



**ПОИСК
ЗОЛОТА И
СЕРЕБРА
ИЗ-ЗА ИХ
НЕДОСТАТКА
В ЕВРОПЕ**


**ПОИСК НОВЫХ
ПУТЕЙ В
СТРАНЫ
ВОСТОКА
(В ПЕРВУЮ
ОЧЕРЕДЬ В
ИНДИЮ)**

**ЖЕЛАНИЕ
ИЗБАВИТЬСЯ
ОТ
ПОСРЕДНИКОВ
В ТОРГОВЛЕ С
ВОСТОКОМ
(АРАБЫ,
ТУРКИ)**



ПРЕДПОСЫЛКИ

СОЦИАЛЬНАЯ	наличие в Испании и Португалии значительного числа обедневших дворян
ТЕХНИЧЕСКАЯ	усовершенствование конструкций кораблей и оснащение их навигационными приборами
НАУЧНАЯ	признание учения о шарообразном строении Земли



Каравелла «Санта-Мария»






Компас




Астролябия



Представления о мире



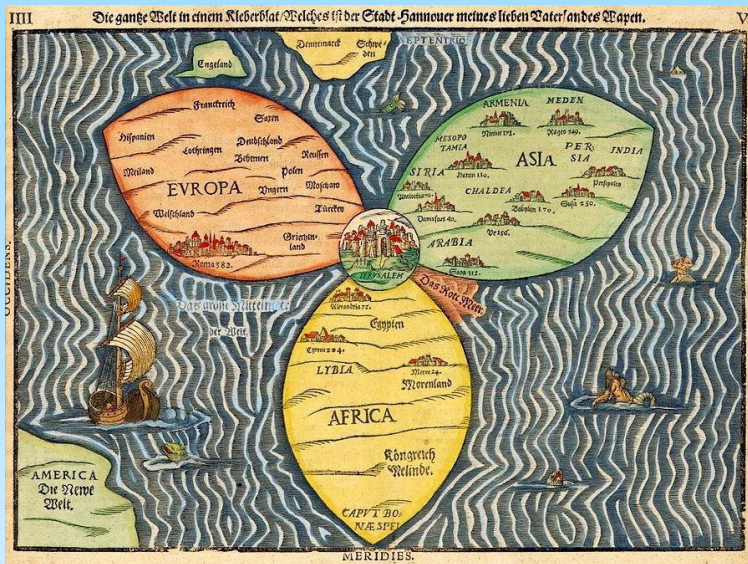
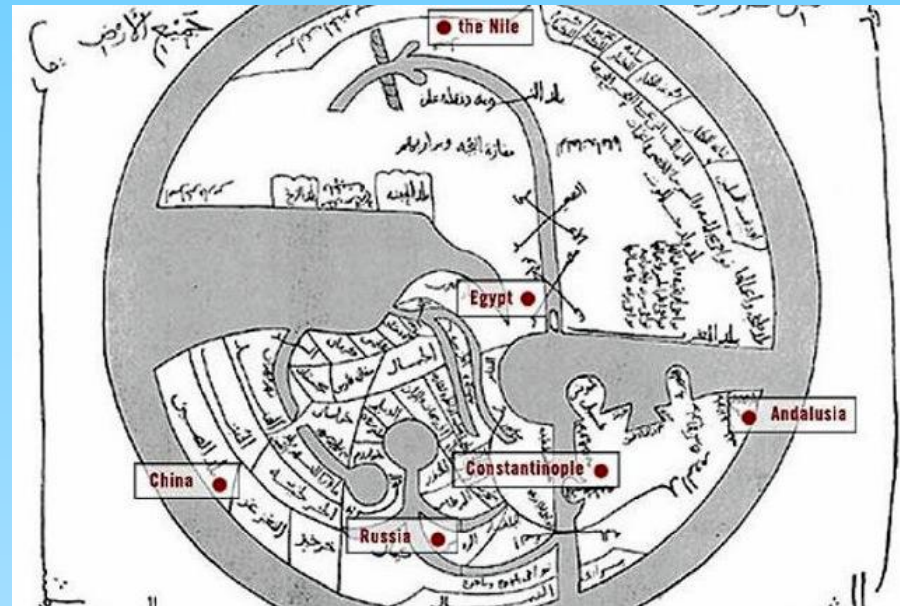


Морские чудовища






Средневековые карты мира



Чужестранцы глазами европейцев



Великие географические открытия.

Энрике Мореплаватель (1394- 1460 гг.)




- Несмотря на прозвище никогда не выходил в море, но создал секретный архив, где собрал арабские и итальянские карты, оплачивал экспедиции, которые исследовали острова Зелёного мыса, Гвинею, Сьерре-Леоне, Гану. Здесь были обнаружены золото и обилие слоновой кости. Это отразилось в названиях (Золотой берег, Берег Слоновой кости).
- Так же португальцы стали первыми поставщиками африканских рабов в Европу.

Бартоломеу Диаш (1450-1500 гг.).



В 1488 году открыл мыс на юге Африки, названный мысом Бурь (позднее **м. Доброй Надежды**).

Христофор Колумб (1451-1506 гг).

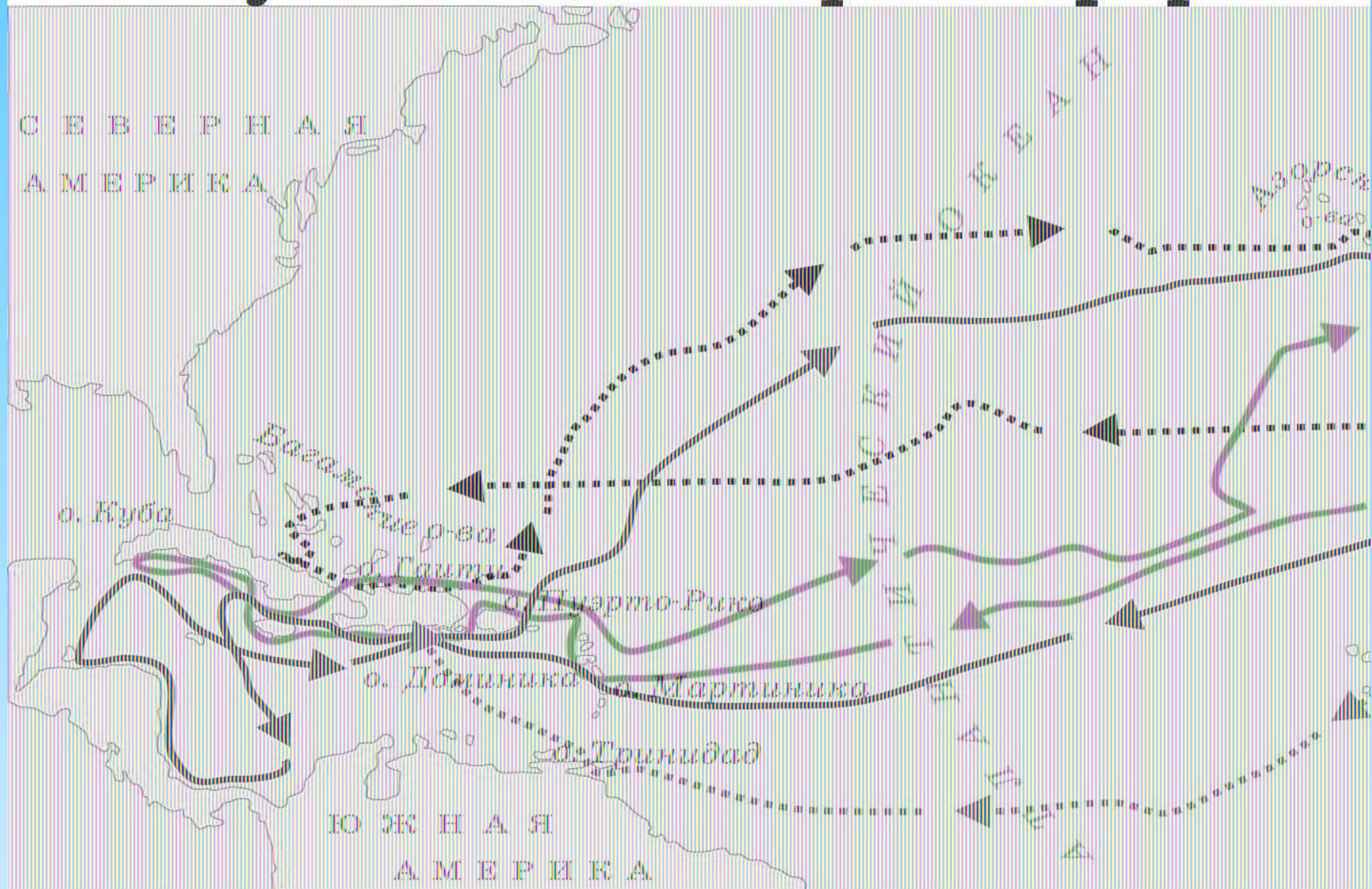


В 1492-1493 годах руководил испанской экспедицией для поиска пути в Индию. На 3 каравеллах («Санта – Мария», «Пинта», «Нинья») пересёк Атлантический океан и достиг 12 октября 1492 года о. Сан-Сальвадор.

Позже достиг других Богамских о-в, Кубы, Гаити.

В последующих экспедициях (1493-1496), (1498-1500), (1502–1504) открыл Большие и часть Малых Антильских островов и побережья Южной и Центральной Америки.

Путешествия Христофора Колумба



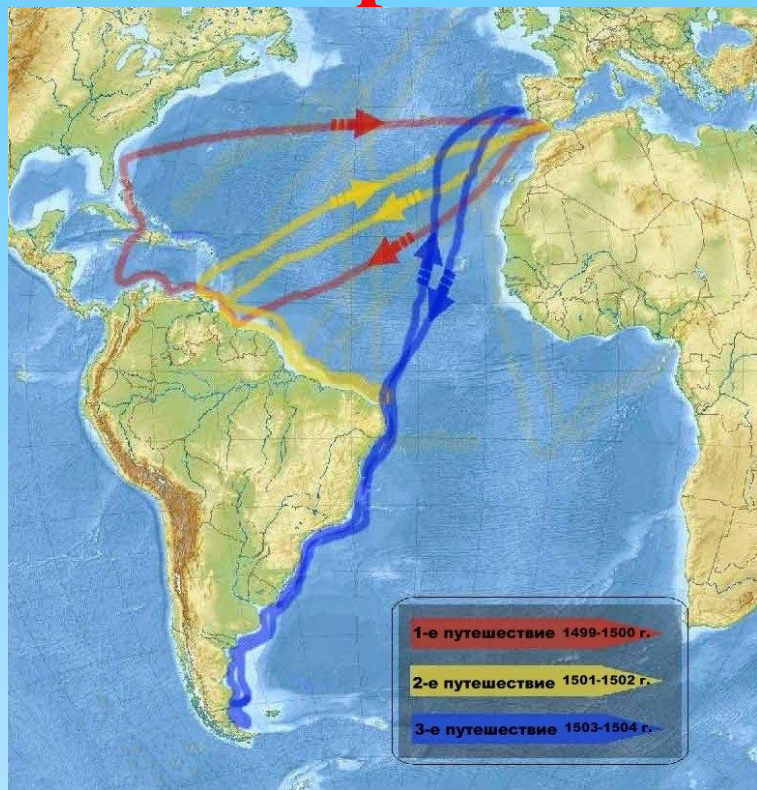


12 октября 1492 г.- общепринятая дата открытия Америки



«Их высочества могут убедиться, я дам им столько золота, сколько нужно; пряностей и хлопка- сколько соизволят их высочества повелеть. Я дам так же и рабов, сколько будет угодно и сколько мне повелят отправить».

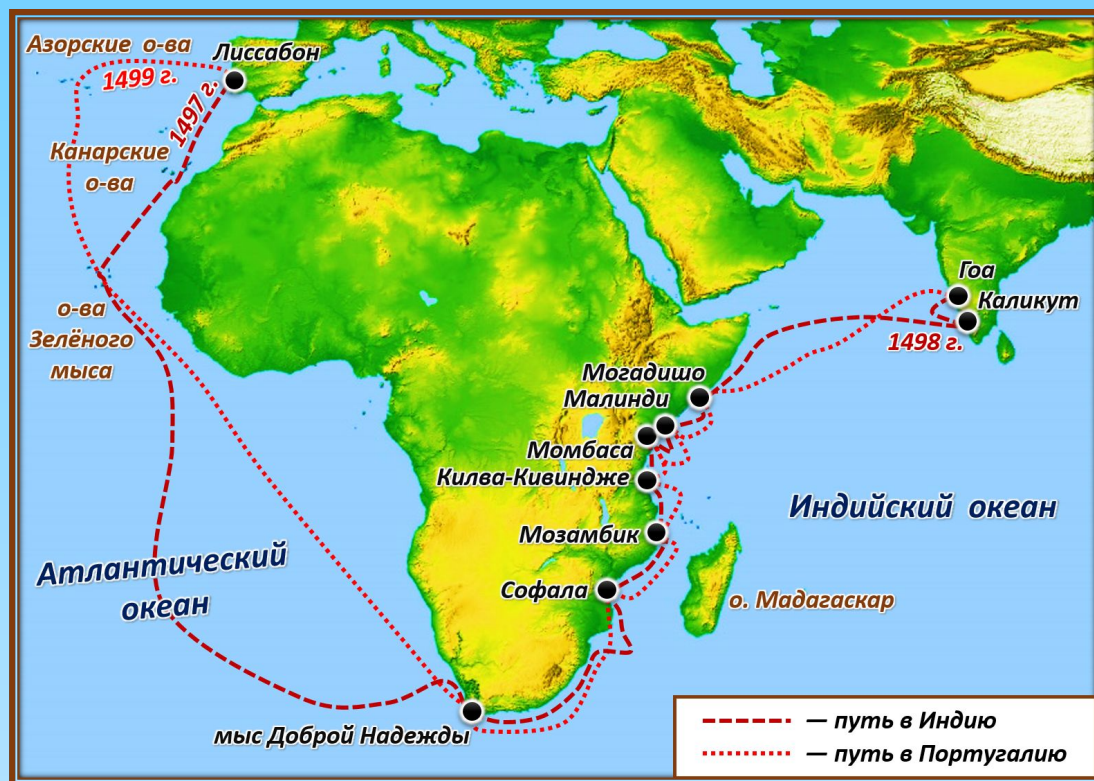
Америго Веспуччи (1451-1512гг.)



Участник испанских и португальских экспедиций (1499-1504) годов.

Высказал предположение, что земли, открытые Колумбом – новая часть света, которую картограф М.Вальземюллер назвал (1507) в честь Америго Веспуччи – Америкой.

Васка да Гама (1469- 1524 гг).




В 1497- 1499 годах совершил плавание из Лиссабона в Индию, проложил морской путь из Европы в Южную Азию. В 1502 – 1503 гг. и 1524 году, совершил плавания в Индию.

И пробыли мы в море три месяца по причине частого безветрия. Весь экипаж наш заболел тяжело, дёсны распухли так сильно, что покрыли все зубы и мы не могли есть, распухли также ноги, на теле появились большие нарывы... Так умерло за эти дни тридцать человек. Оставалось лишь 7-8 человек, годных к службе, но не здоровых. Вот наконец Бог послал нам попутный ветер, и на 6 день мы увидели землю.



Фернан Магеллан (ок. 1480 – 1521 гг.)



Его экспедиция совершила первое кругосветное путешествие, открыл пролив, названный его именем.

В 1520 году был убит в схватке с местными жителями.

Плавание завершил Х.С. Элькано, обогнув с юга Африку.

Кругосветное плавание Магеллана





Магелланов пролив



Последствия

```
graph TD; A([Последствия]) --> B[Разрушение цивилизаций Южной и Центральной Америки]; A --> C[Закрепощение и порабощение индейского населения]; A --> D[Обогащение европейцев];
```


Разрушение
цивилизаций
Южной и
Центральной
Америки

Закрепощение и
порабощение
индейского
населения

Обогащение
европейцев

Началось угнетение народов Америки

Завоевания конкистадоров



Эрнан Кортес
завоевывает
Мексику
(империи
ацтеков)



Франсиско Писарро
завоевывает
Перу
(империи
инков)



















Испанцы превращали индейцев в рабов, а когда последние начали вымирать от тяжелой работы, стали завозить негров-рабов из Африки.


Ежегодно из Нового Света в Испанию отправлялись две флотилии с драгоценными металлами — «серебряный флот» и «золотой флот».

Испанская колониальная империя — самая крупная в то время в мире — делилась на два вице - королевства — Новую Испанию (Мексику) и Перу.



Насильственное крещение индейцев






Раздел мира
между Испанией
и Португалией



Испанские владения



Португальские
владения



**Завоеванные
страны Испания и
Португалия
превращали в свои
КОЛОНИИ.**

Начался колониальный раздел мира

Метрополия — государство, владеющее колониями.

Колония — страна, в экономическом и политическом плане зависящая от другого государства.

Колониализм — политика захвата и ограбления колониальных стран.

Приток драгоценных металлов в Европу, «революция цен»

Разрушение старых представлений о мире, появление более достоверных знаний

Начало соперничества стран Европы за колонии и господство на морях

Начало формирования единого мирового рынка

КАК ВЕЛИКИЕ ГЕОГРАФИЧЕСКИЕ ОТКРЫТИЯ ИЗМЕНИЛИ МИР?

Начало складывания колониальных империй

Изменения в повседневной жизни европейцев


Гибель древней культуры народов Южной и Центральной Америки, истребление коренного населения

Оживление предпринимательского духа в Европе, возникновение бирж, мануфактур

Последствия Великих географических открытий


1. Перемещение торговых путей из Средиземного моря в Атлантический океан.
2. На первый план вышли океанские порты: Лиссабон, Севилья, Антверпен.
3. Торговля тесно связывала континенты в единое целое - развитие мировой торговли.
4. Рождался мировой рынок.
5. Обогащение купцов и владельцев предприятий в странах Европы.
6. Награбленные сокровища вызвали обесценивание денег, это привело к быстрому росту цен на товары первой необходимости. Это явление получило название «революция цен».
7. Активный рост производства товаров в Европе.
8. Культурные растения, привезенные с «новых» земель, произвели революцию в питании европейцев, сделав питание очень разнообразным.

«Колониальные товары»



кофе

www.oproduktah.com



табак



какао



Сахарный тростник

Родина культурных растений

