

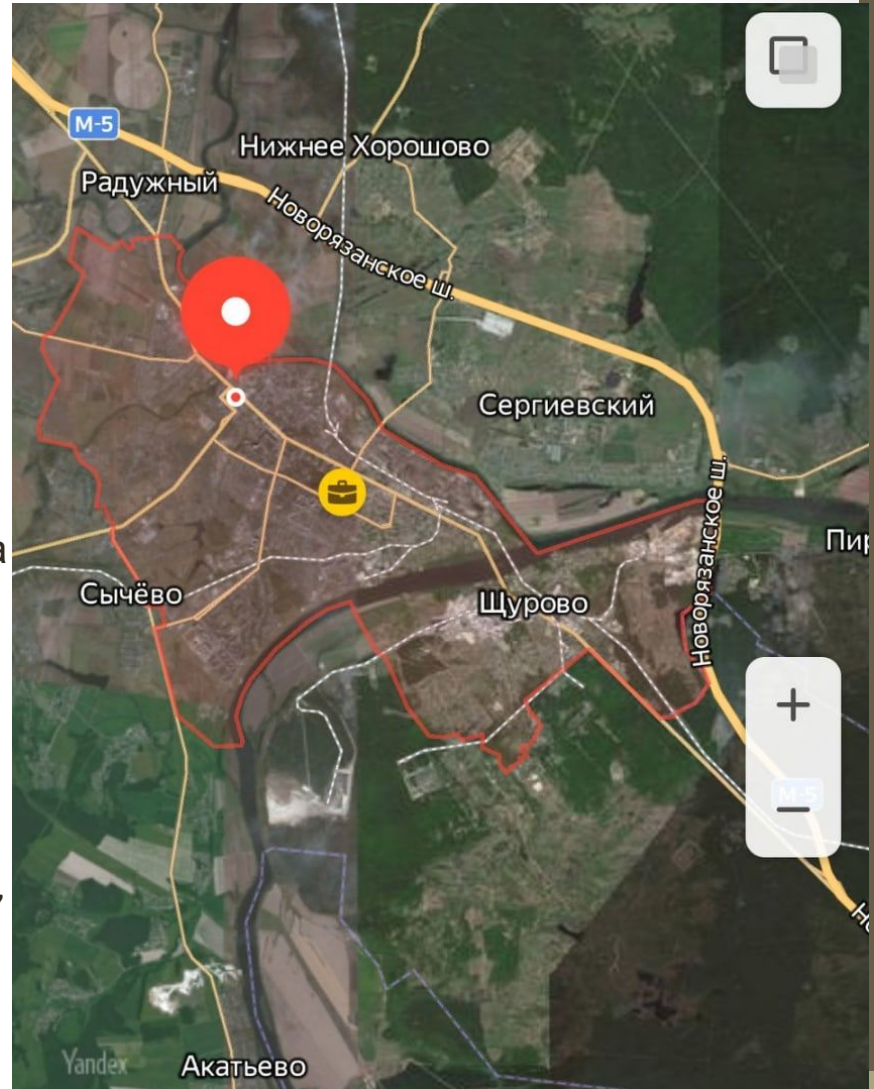
Проект по теме: географическое положение моего города.

Подготовила: Лягаева Дарья 10 «Б»

Географическое положение города Коломны, климат, природные зоны, рельеф.

Коломна находится в центре европейской части России, на просторах Москворецко-Окской равнины. Город расположен у впадения реки Москвы в Оку, примерно посередине между Москвой и Рязанью.

Климат Коломны умеренно континентальный: сильные морозы и палящий зной здесь довольно редки. Самым холодным месяцем года является январь (его средняя температура составляет $-8,9\text{ }^{\circ}\text{C}$), а самым тёплым — июль (средняя температура $+19\text{ }^{\circ}\text{C}$). В летнее время довольно часты грозы. Основными факторами, которые влияют на экологию в Коломне, являются: трасса федерального значения Москва-Самара, железная дорога сообщением Москва-Рязань и ее ответвления, и, конечно же, большое количество промышленных предприятий и заводов. Однако в течение последнего десятилетия из-за уменьшения производительности заводов и фабрик, вредные выбросы предприятий в атмосферу уменьшились практически вдвое. Так же влияют на экологию окружающей среды ежегодное увеличение автотранспорта. Примерно 60% вредных выбросов приходится



История.

Впервые упомянута в Лаврентьевской летописи под 1177 годом.

В 1239 году город разрушен Батыем. В 1300 году Коломна присоединена князем Даниилом к Московскому княжеству. В 1385 году город разорён рязанским князем Олегом. В 1606 году Коломна взята войсками Ивана Болотникова. В 1612 году город разорён казаками Ивана Заруцкого. Во второй половине XIX начале XX века крупнейший промышленный центр России.

Коломна- один из древнейших городов Подмосковья. Город возник на живописном высоком берегу Москвы-реки при впадении в неё речки Коломенки. С экономической точки зрения место основания города было выбрано весьма удачно: слияние рек Москвы и Оки было перекрёстком важнейших водных торговых путей. А расположение города на рубеже Владимиро-Суздальских и Рязанских земель было исключительно выгодно стратегически и позволяло контролировать территории верхнего и нижнего течения Оки с бассейном




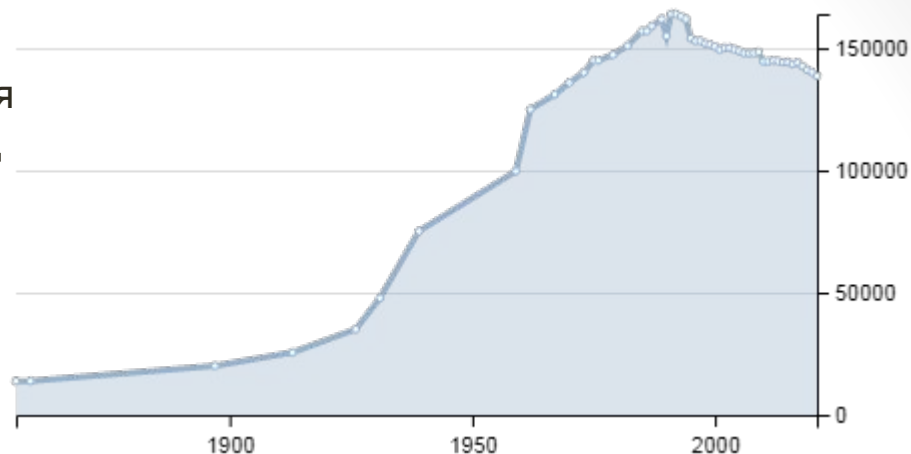
Численность населения.

Религия.

Коломна — восьмой по численности город Московской области (2012 год). На 1 января 2019 года по численности населения город находился на 125-м месте из 1115 городов Российской Федерации.

С 2013 года численность населения Коломны падает.

В Коломне проживают представители нескольких конфессий (православие, ислам и другие). Прежде всего город известен своей православной историей. Мусульманская община является второй по величине в городе. Остальные конфессии немногочисленны.



Транспорт

Коломна располагает всеми современными видами связи, обладает высокоразвитой транспортной инфраструктурой, являясь средоточием железнодорожных магистралей, автомобильных дорог и водных путей.



Источники информации:

<https://ru.wikipedia.org/wiki/%D0%9A%D0%BE%D0%BB%D0%BE%D0%BC%D0%BD%D0%B0>

<http://www.moskvaobl.ru/kolomna-history/>

Спасибо за внимание!