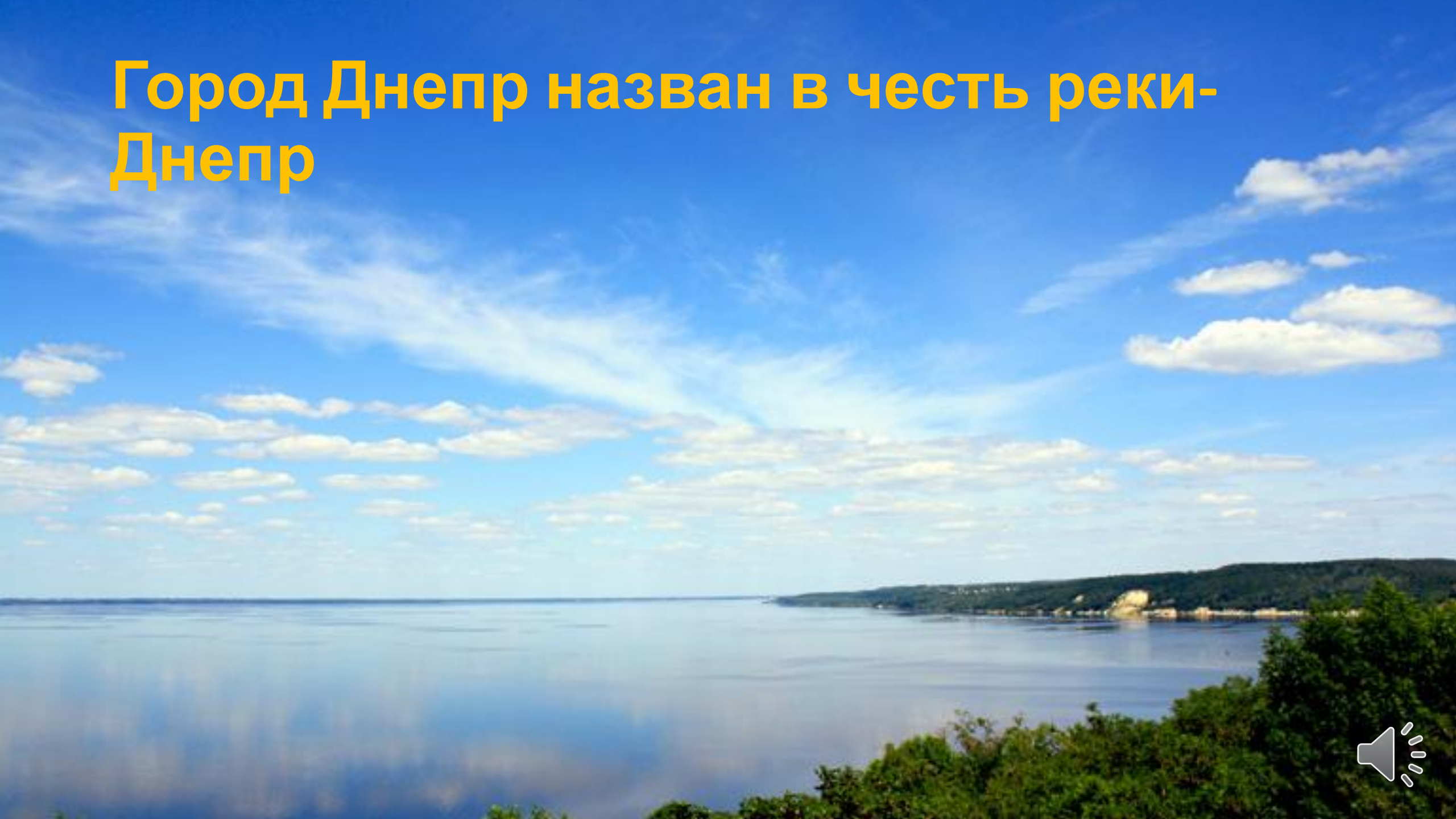


# Днепр





# Город Днепр назван в честь реки- Днепр



Город был первоначально задуман как третья столица Российской империи, после Москвы и Санкт-Петербурга, и как центр Новороссии. Один из крупнейших промышленных центров Советской Украины, Днепр был одним из ключевых центров оборонной и космической промышленности Советского Союза. Из-за своей военной промышленности Днепр был закрытым для посещения иностранцами городом вплоть до 1990-х годов. Особенно были развиты чёрная металлургия, металлообрабатывающие цеха, машиностроение и другие тяжёлые отрасли промышленности.

По данным на 1 января 2017 года, в городе проживало 976 525 человек наличного населения.



- В 1926 году город был переименован в Днепропетровск. Наименование образовано из названия реки (Днепр), на которой стоит город, и фамилии советского партийного и государственного деятеля (Г. И. Петровского), который начинал здесь свою трудовую деятельность. 19 мая 2016 года Верховная Рада Украины в рамках процесса декоммунизации официально переименовала город Днепропетровск в Днепр по названию одноимённой реки. Фракция «Оппозиционного блока» немедленно внесла в парламент постановление об отмене решения о переименовании, однако оно не было поддержано большинством депутатов, и 3 июня переименование вступило в силу.



# Достопримечательности



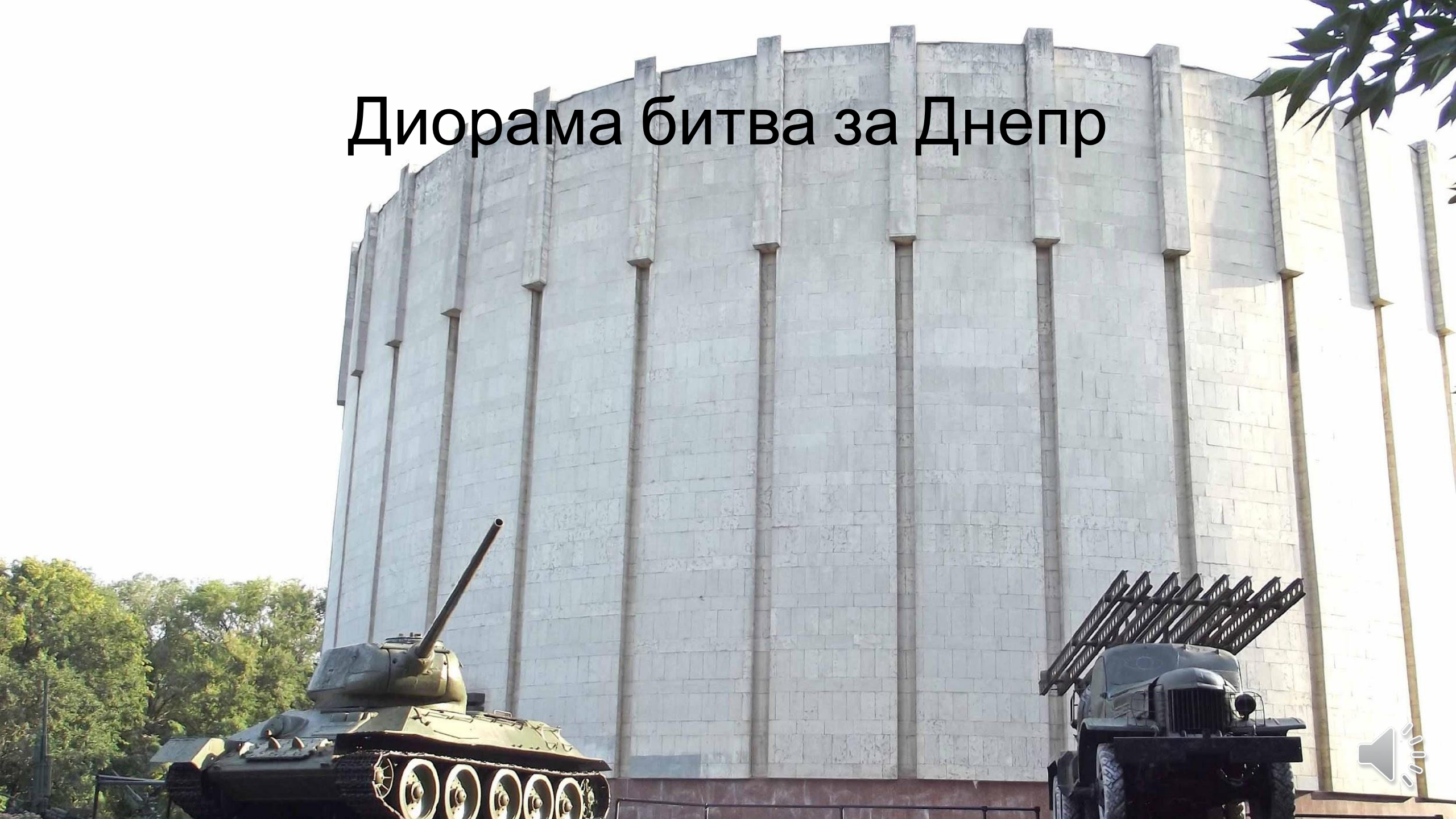


**Днепропетровский исторический музей  
имени академика Дмитрия Ивановича  
Яворницкого — один из крупнейших  
музеев Украины**



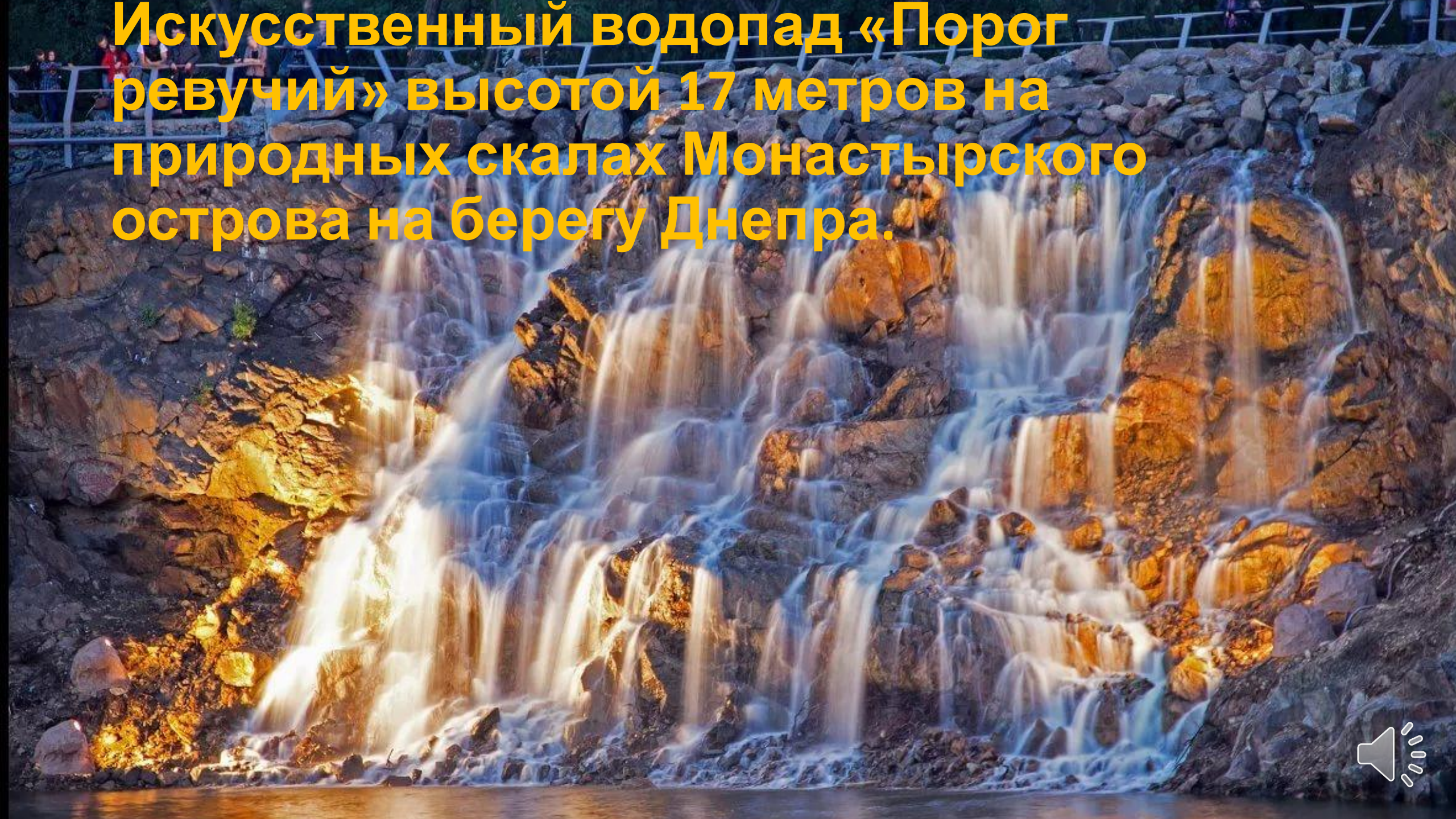


# Диорама битва за Днепр





**Искусственный водопад «Порог ревучий» высотой 17 метров на природных скалах Монастырского острова на берегу Днепра.**





Фонтан «Лебедь» у «Нового» моста.



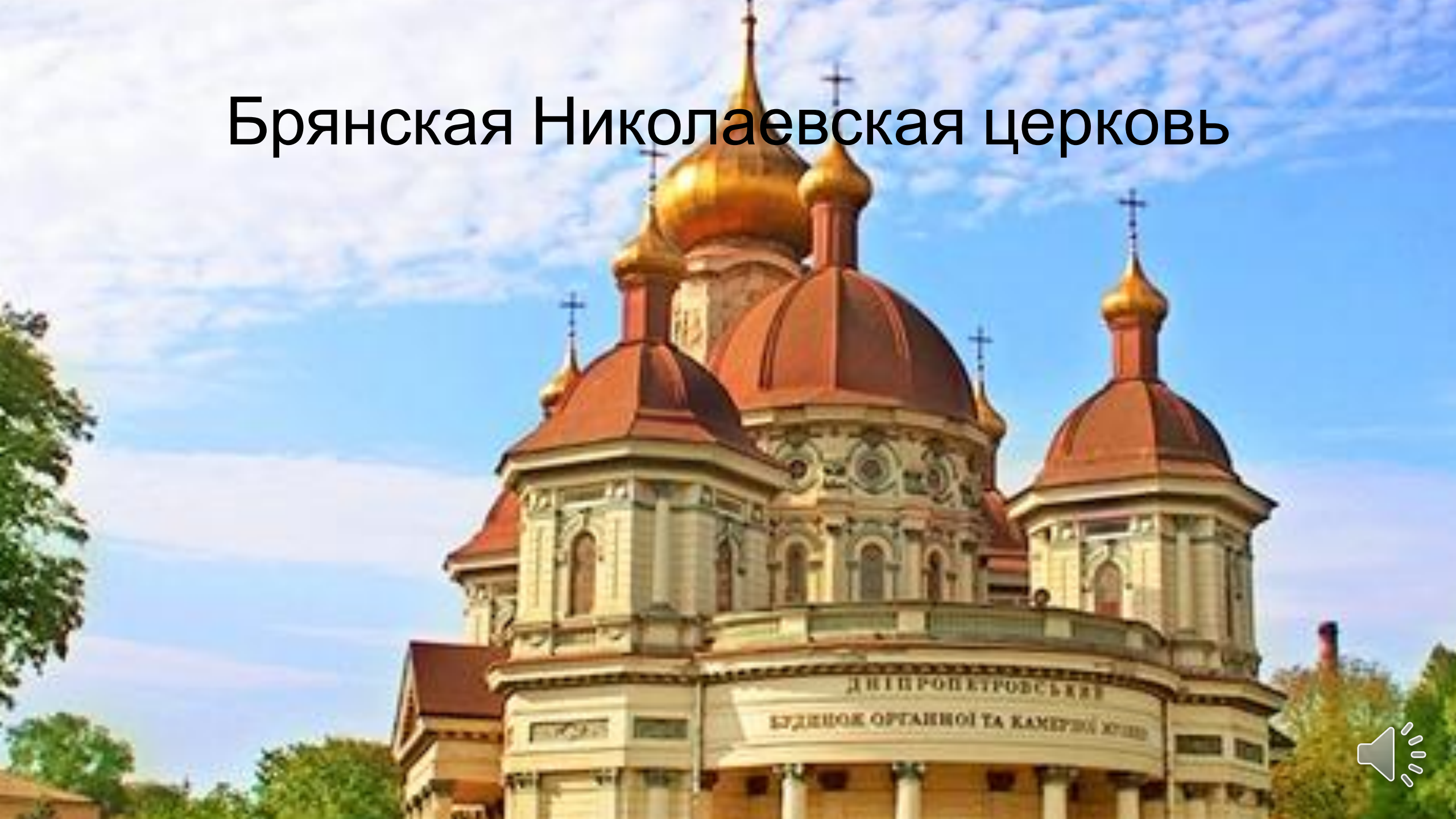


Днепропетровский государственный цирк —  
уникальное здание, вместимость  
зрительного зала 1914 человек





# Брянская Николаевская церковь





Монастырский остров. По легенде, здесь в 9-13 веках находился византийский монастырь.





# Троицкий собор (Троицкая площадь)





Бывшая Богородицкая крепость —  
остатки валов на берегу Самары в пос.  
Шевченко. В 16-18 вв. на этом месте  
существовал казацкий городок Самарь





# Детская железная дорога в парке им. Глобы.






# Дворец Григория Потёмкина.



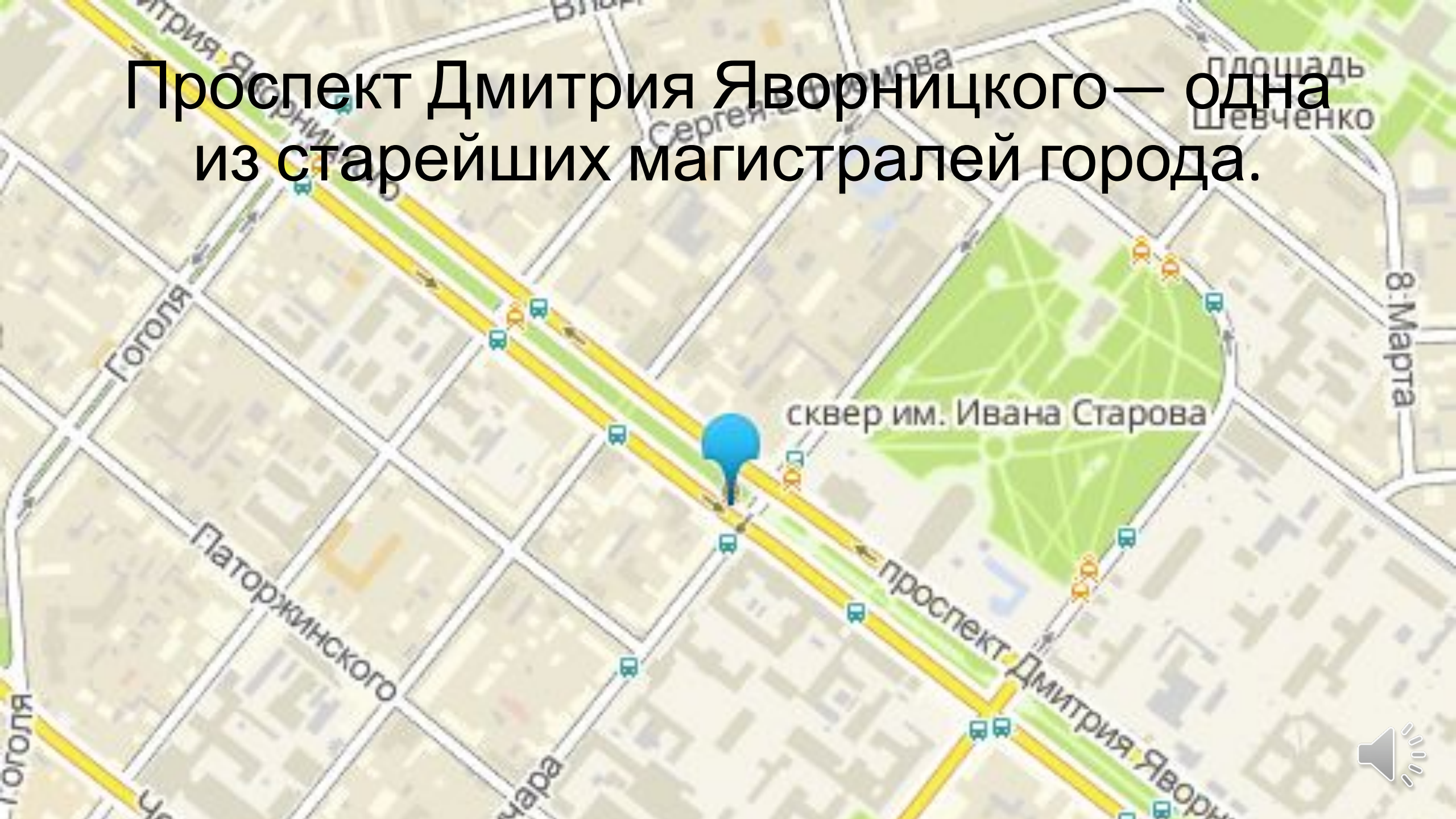


# Преображенский собор





Проспект Дмитрия Яворницкого — одна из старейших магистралей города.





**Спасибо за внимание!**





