



1. АФРИКА

ЭГП

Природные ресурсы

Население

Хозяйство

Африка — второй по площади континент после Евразии, омываемый Средиземным морем с севера, Красным — с северо-востока, Атлантическим океаном с запада и Индийским океаном с востока и юга. Африкой называется также часть света, состоящая из материка Африка и прилегающих островов.



Площадь Африки составляет 29,2 млн км², с островами — около 30,3 млн км², покрывая, таким образом, 6 % общей площади поверхности Земли и 20,4 % поверхности суши. На территории Африки расположено 55 государств.

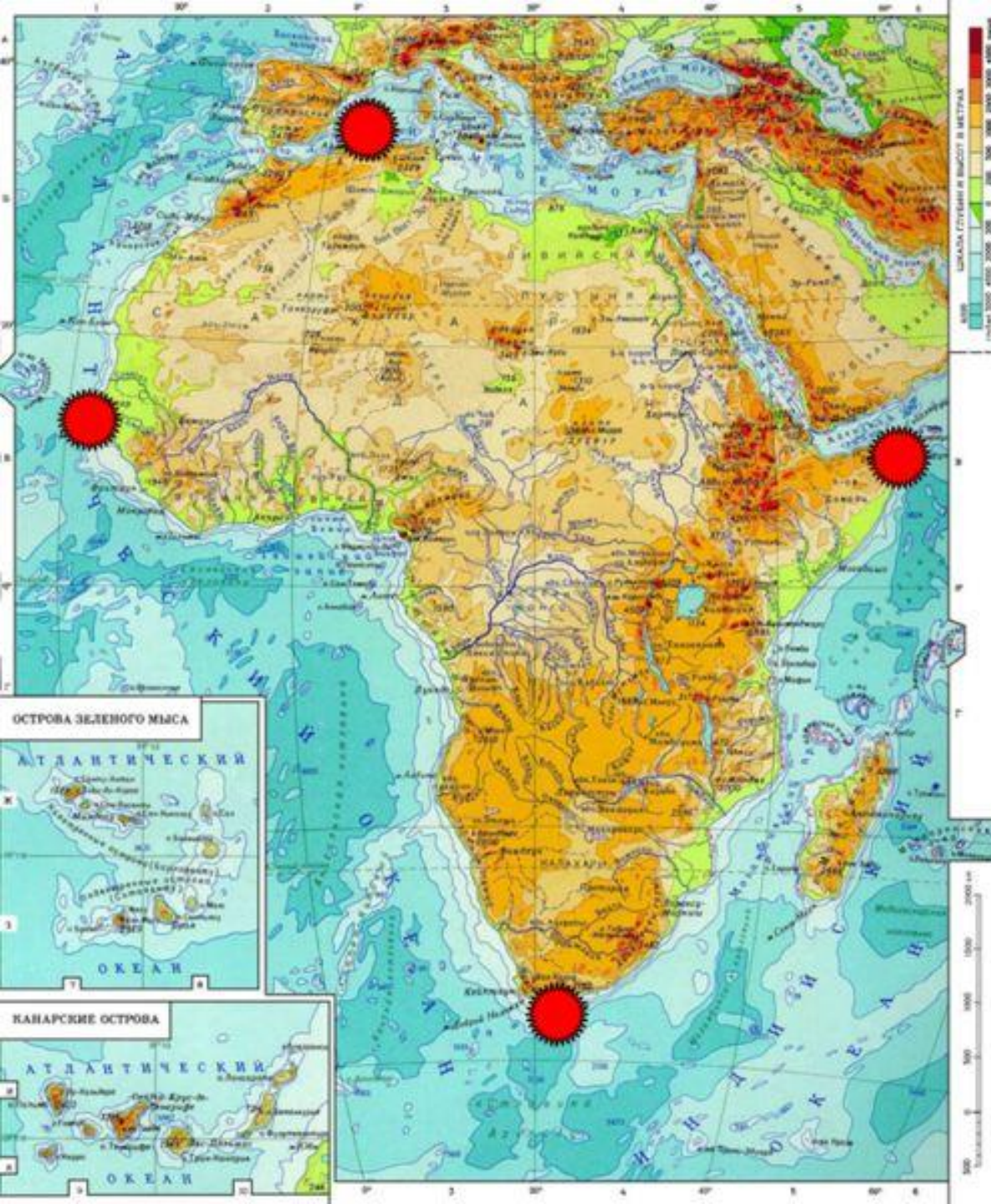


Особенностью географического положения многих стран региона является отсутствие выхода к морю. В то же время в странах, выходящих к океану, береговая линия изрезана слабо, что неблагоприятно для строительства крупных портов.



Крайние точки материка

- Крайняя северная точка: м. *Бен-Секка*
- Крайняя южная точка: м. *Игольный*
- Крайняя западная точка: м. *Альмади*
- Крайняя восточная точка: м. *Рас-Хафун*










СУБРЕГИОНЫ АФРИКИ

Субрегионы Африки

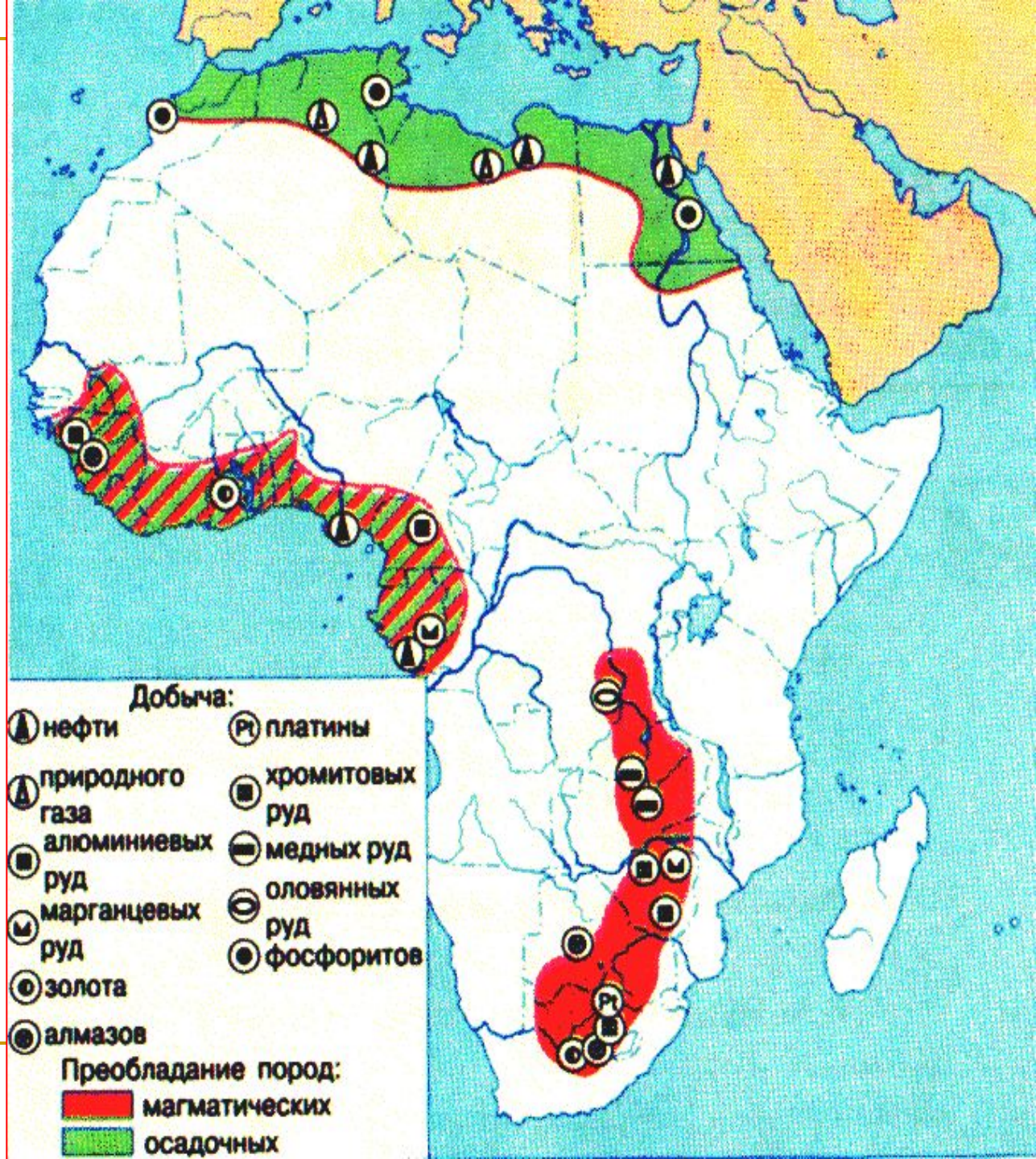
- 5 - Сьерра-Леоне
- 6 - Либерия
- 7 - Того
- 8 - Бенин
- 9 - Экваториальная Гвинея
- 10 - Сан-Томе и Принсипи
- 11 - Лесото
- 12 - Свазиленд
- 13 - Малави
- 14 - Мадагаскар
- 15 - Бурунди
- 16 - Руанда
- 17 - Джибути
- 18 - Эритрея

Деление Африки по М.Б. Горнунгу:

-  Северная Африка
-  Западная Африка
-  Центральная Африка
-  Восточная Африка
-  Южная Африка

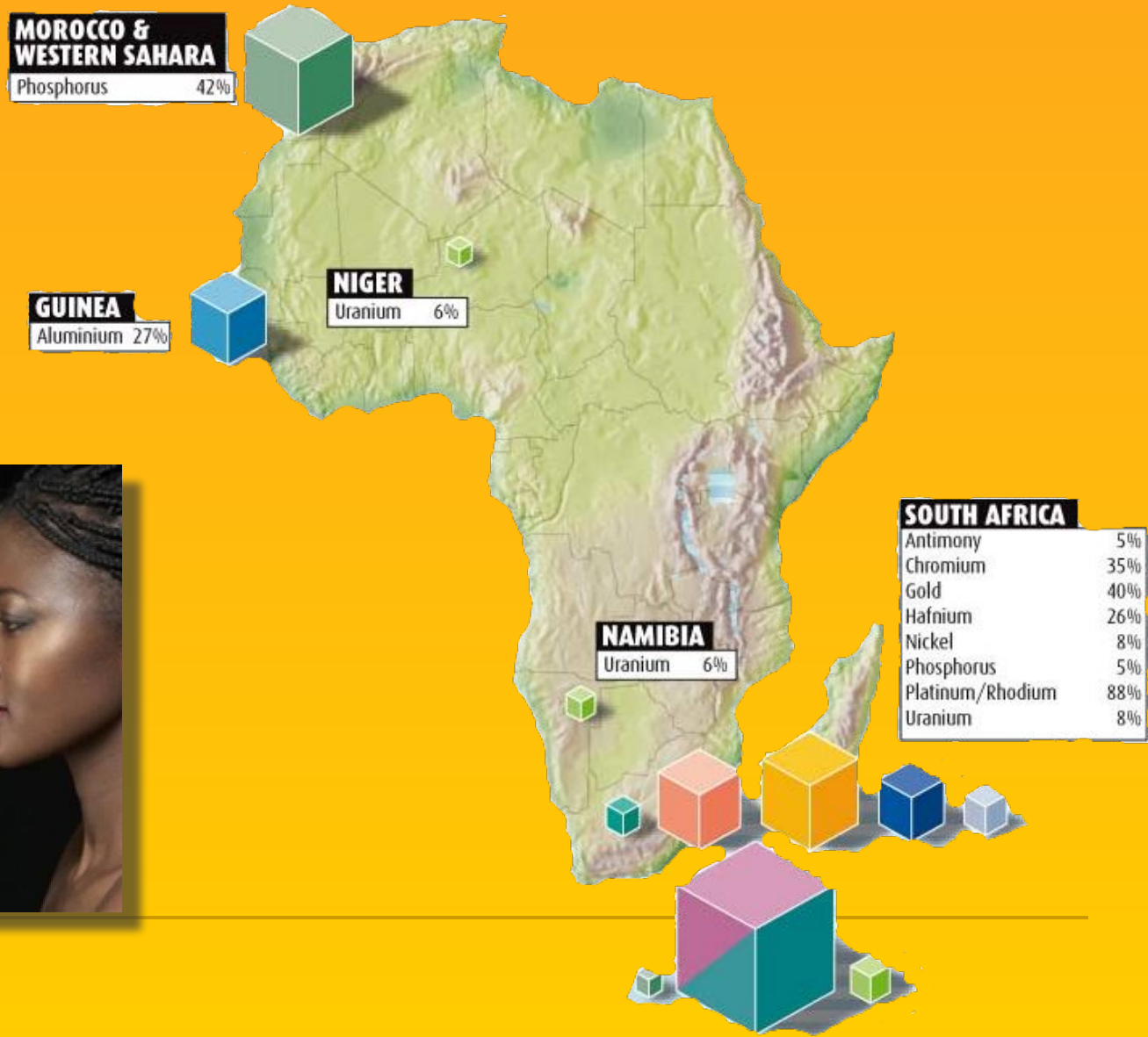


Африка исключительно богата природными ресурсами. Особенно велики запасы минерального сырья — руд марганца, хромитов, бокситов и др. В понижениях и прибрежных районах имеется топливное сырье. Нефть и газ добываются в Северной и Западной Африке (Нигерия, Алжир, Египет, Ливия).




Виды полезных ископаемых	Где находятся
Осадочные: каменный уголь, нефть, газ	Западная и Северная Африка
Магматические: руды черных и цветных металлов	Южная и Центральная Африка
Алмазы	Южная и Центральная Африка

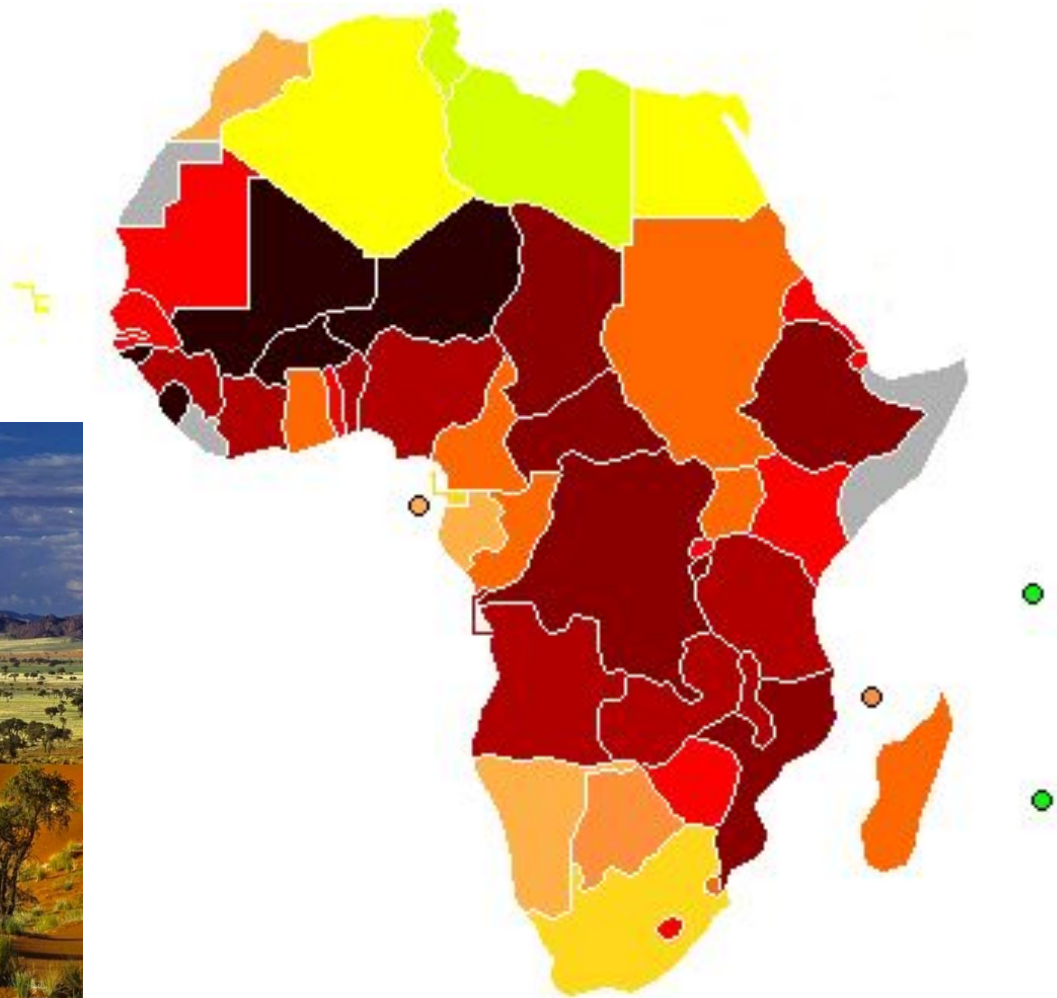
Колоссальные запасы кобальтовых и медных руд сосредоточены в Замбии и ДРК; марганцевые руды добываются в ЮАР и Зимбабве; платина, железные руды и золото — в ЮАР; алмазы — в Конго, Ботсване, ЮАР, Намибии, Анголе, Гане; фосфориты — в Марокко, Тунисе; уран — в Нигере, Намибии.



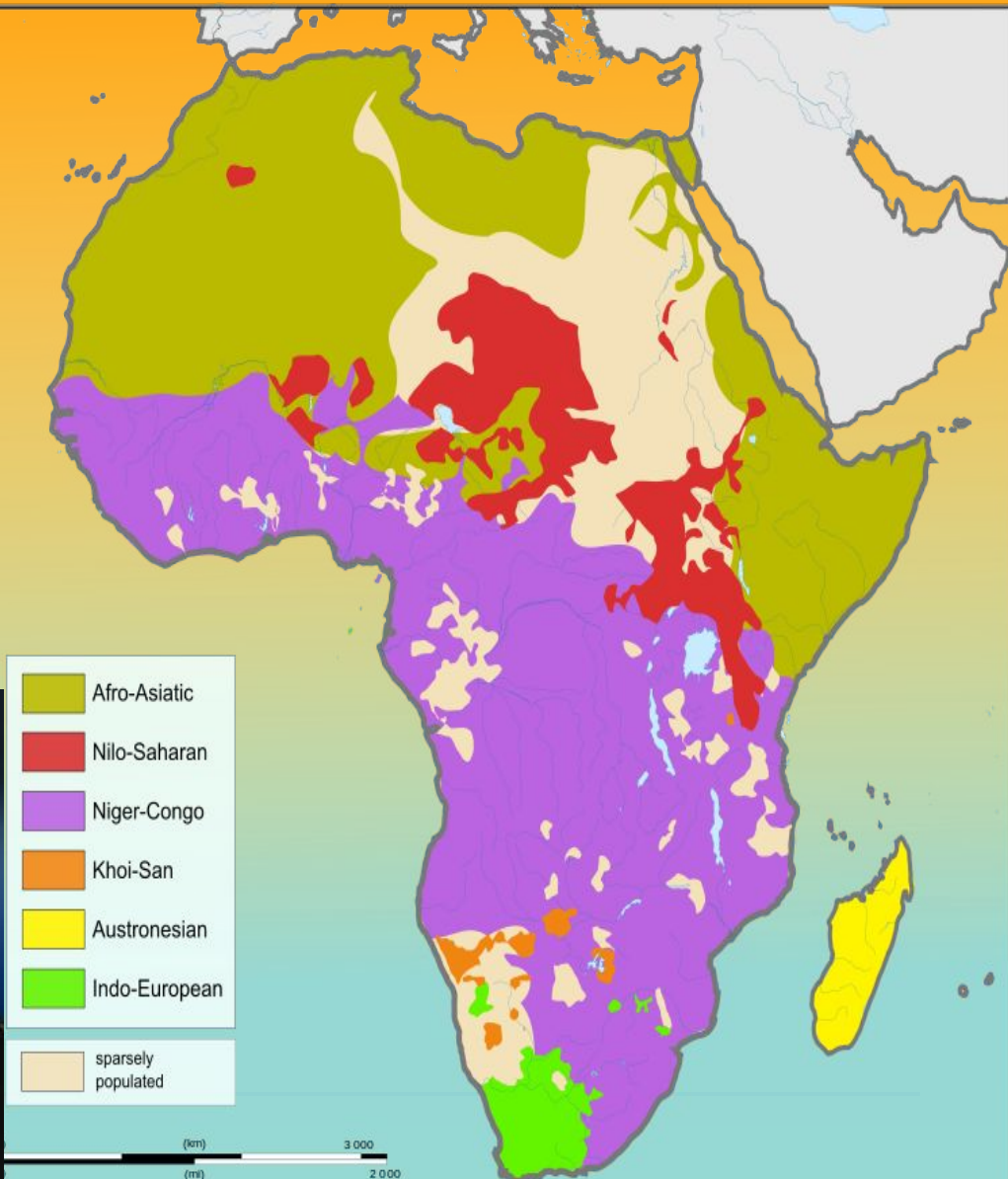
В Африке довольно большие земельные ресурсы, однако эрозия почв приняла катастрофический характер из-за неправильной её обработки. Водные ресурсы по территории Африки распределены крайне неравномерно. Леса занимают около 10 % территории, но в результате хищнического уничтожения их площадь быстро сокращается.



Численность **населения Африки** составляет около 1 миллиарда человек. Прирост населения на континенте самый высокий в мире: в 2004 г. он составлял 2,3 %. За последние 50 лет возросла средняя продолжительность жизни — с 39 до 54 лет. Согласно прогнозу банка HSBC население стран Африки к 2050 г. удвоится.



Население состоит в основном из представителей двух рас: негроидной южнее Сахары, и европеоидной в северной Африке (арабы) и ЮАР (буры и англожужноафриканцы). Наиболее многочисленным народом являются арабы Северной Африки.



Во время колониального освоения материка многие государственные границы проводились без учета этнических особенностей, что до сих пор приводит к межэтническим конфликтам. Средняя плотность населения Африки составляет 30,5 чел./км² — это значительно меньше, чем в Европе и Азии.



Колониальная африка

Долгое время Африка оставалась колонией Западно-Европейских стран

СТРАНЫ - КОЛОНИИ



По уровню урбанизации Африка отстает от других регионов — менее 30 %, однако темпы урбанизации здесь самые высокие в мире, для многих африканских стран характерна ложная урбанизация. Самые крупные города на африканском континенте — Каир и Лагос.



Хозяйство Африки

Африка - наименее экономически развитая часть света

Африканским странам пока не удалось изменить колониальный тип отраслевой и территориальной структуры экономики, хотя темпы экономического роста несколько ускорились. Колониальный тип отраслевой структуры хозяйства отличается преобладанием малотоварного, потребительского сельского хозяйства, слабым развитием обрабатывающей промышленности, отставанием развития транспорта.



*Абсолютная бедность
(менее \$ 2 в день)*


ЗАРОЖДАЮЩАЯСЯ ПРОМЫШЛЕННОСТЬ



Добыча нефти в Ливии



Выплавка меди в Замбии



ГЭС в Гане




Текстильная фабрика в Египте

Добыча урановых руд по странам мира



Наибольших успехов достигли страны Африки в горнодобывающей промышленности. По добыче многих полезных ископаемых Африке принадлежит лидирующее, а иногда монопольное место в мире (по добыче золота, алмазов, платиноидов и др.).

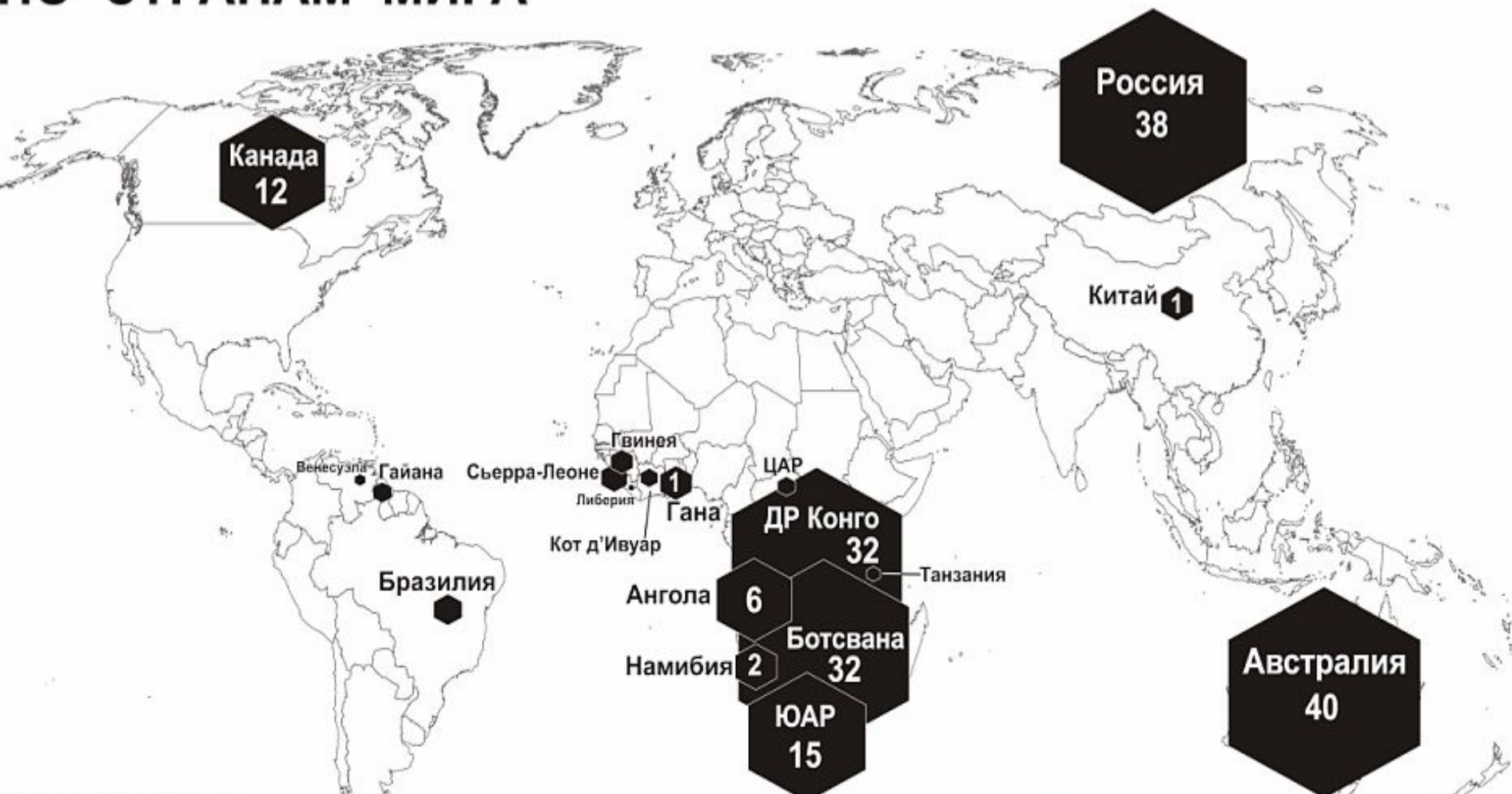
Добыча в пересчете на уран



Данные всемирной ядерной ассоциации на 2004 г.

Карта составлена Д.В. Зайцем

ДОБЫЧА АЛМАЗОВ ПО СТРАНАМ МИРА



Число внутри шестиугольника означает добычу алмазов в соответствующей стране в миллионах карат. Указаны только для стран с добычей более 1 млн карат

Площадь шестиугольников пропорциональна добыче алмазов в странах

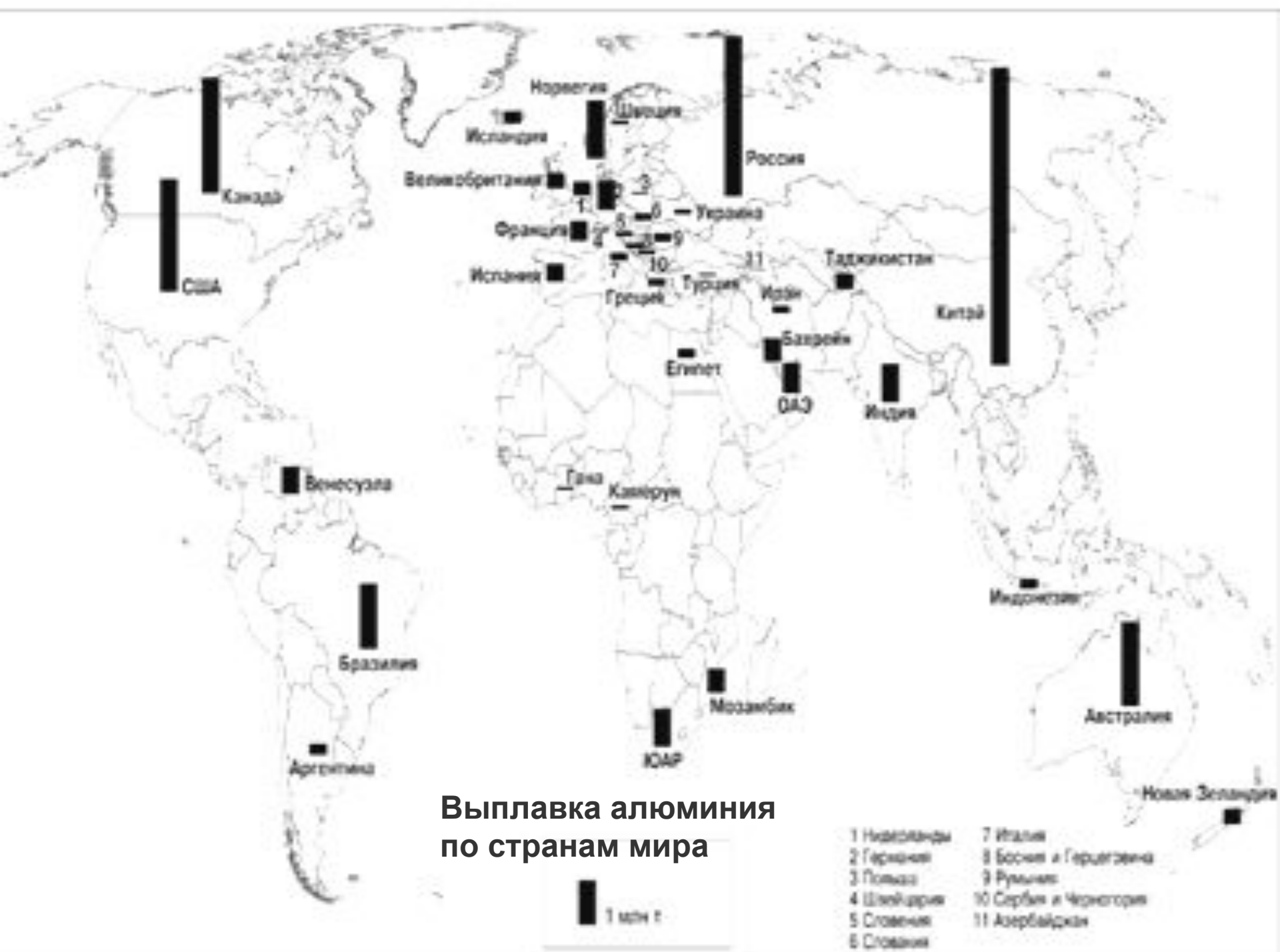
Добыча природных алмазов, 2005 г.
млн карат



Карта составлена
Д.В. Зайцем

По данным USB8/5





Обрабатывающая промышленность представлена легкой и пищевой, другие отрасли отсутствуют, за исключением ряда районов вблизи наличия сырья и на побережье (Египет, Алжир, Марокко, Нигерия, Замбия, ДРК).



Вторая отрасль экономики, определяющая место Африки в мировом хозяйстве, — тропическое и субтропическое земледелие. Продукция земледелия составляет 60—80 % ВВП. Основными товарными культурами являются кофе, какао-бобы, арахис, финики, чай, натуральный каучук, сорго, пряности.



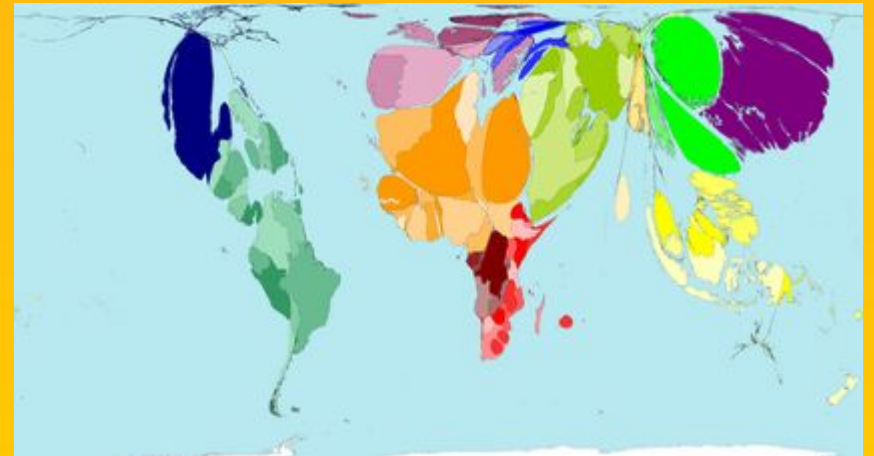
ЭКСПОРТ И ИМПОРТ ПШЕНИЦЫ



Мотыжное земледелие в Африке




В долине Нила



МОНОКУЛЬТУРЫ СТРАН АФРИКИ



В последнее время стали выращивать зерновые культуры: кукурузу, рис, пшеницу. Животноводство играет подчиненную роль, за исключением стран с засушливым климатом. Преобладает экстенсивное скотоводство, характеризующееся огромным поголовьем скота, но малой продуктивностью и низкой товарностью. Континент не обеспечивает себя сельскохозяйственной продукцией.



ПОТРЕБИТЕЛЬСКИЕ КУЛЬТУРЫ



батат



пшеница



маниок



сорго



ЭКСТЕНСИВНОЕ ЖИВОТНОВОДСТВО

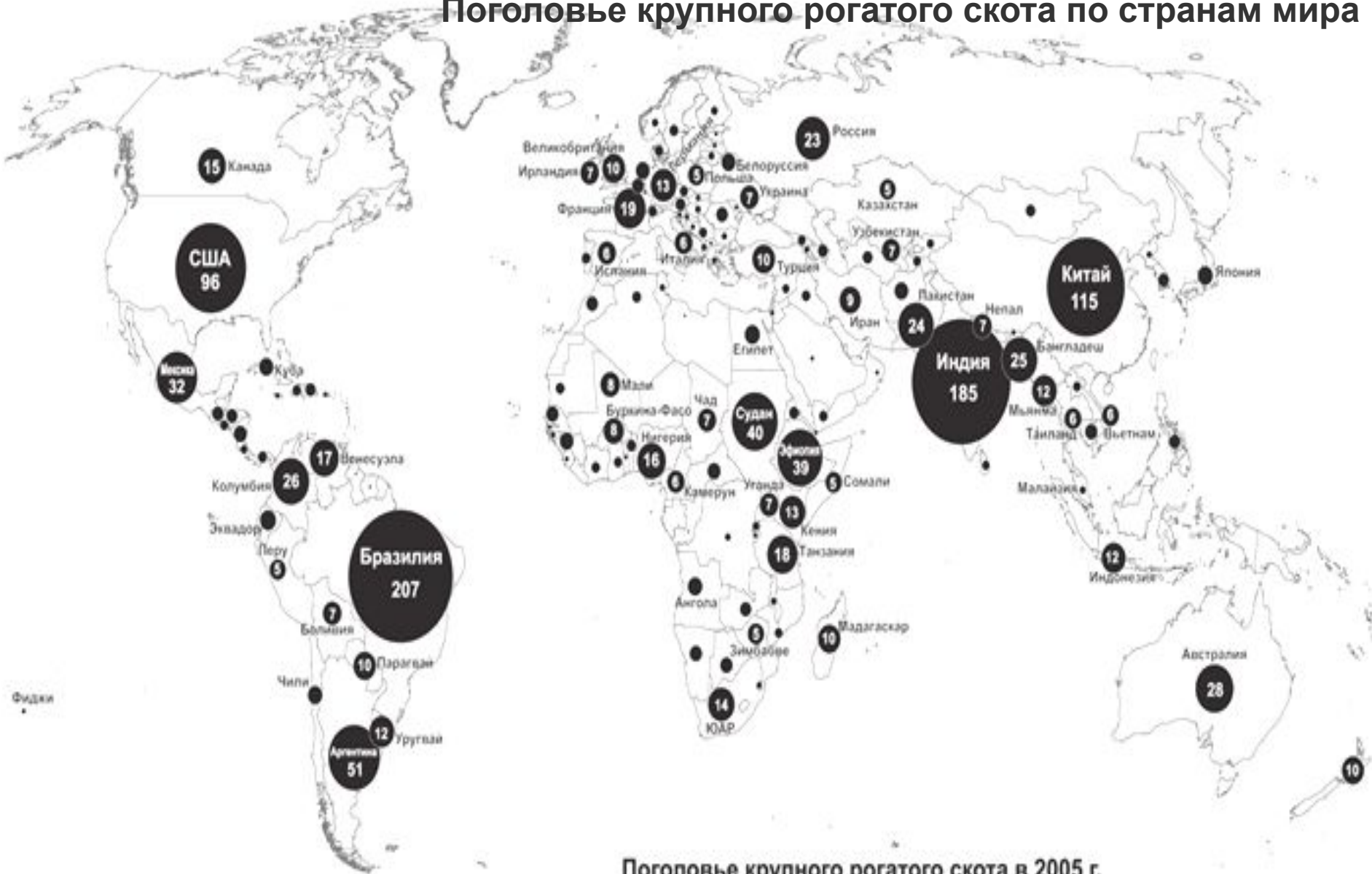
География, 10 класс



Выпас крупного рогатого скота в традиционном африканском хозяйстве.




Поголовье крупного рогатого скота по странам мира



Поголовье крупного рогатого скота в 2005 г.

млн голов



Цифры в кружке означают поголовье крупного рогатого скота в 2005 г. в млн голов.

Даны для стран с поголовьем более 5 млн

Поголовье менее 100 тыс. голов на картодиаграмме не показано

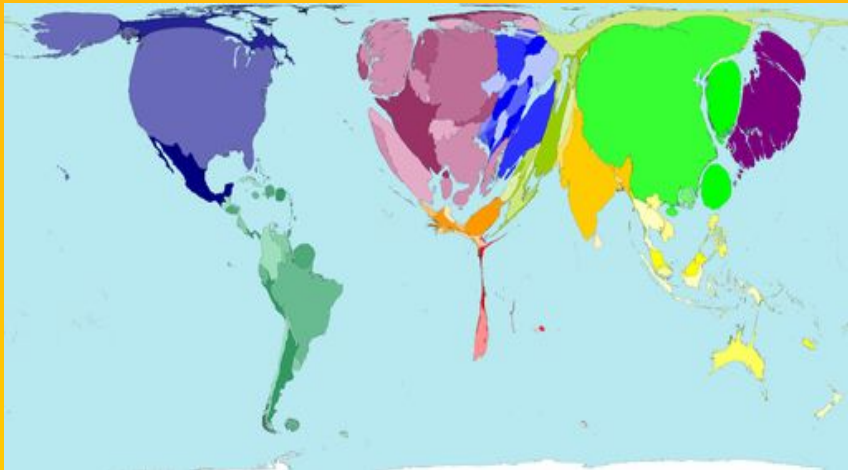
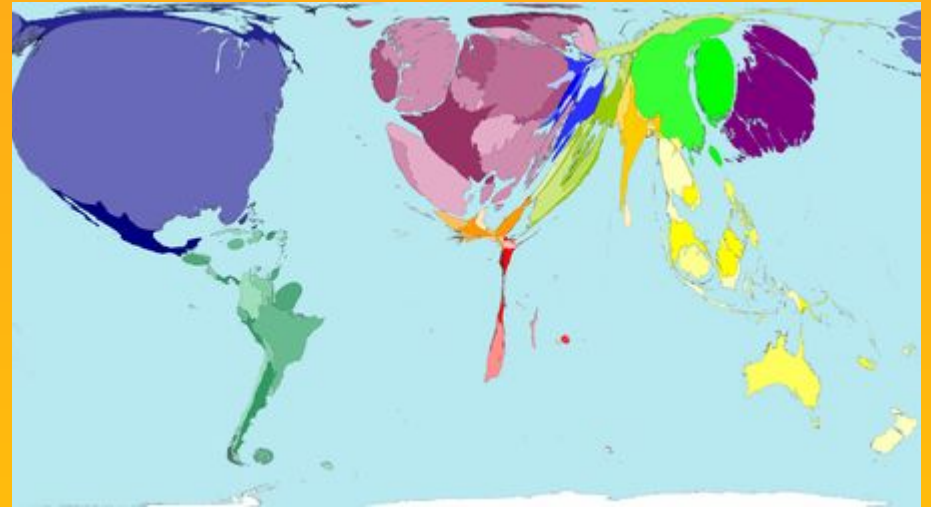
Картодиаграмма составлена Д.В. Зайцем По данным ФАО

РОЛЬ СУБРЕГИОНОВ АФРИКИ В МГРТ

Субрегион Африки	Промышленная специализация	Сельскохозяйственная специализация
Северная Африка	Промышленные очаги на побережье Средиземного моря и вблизи него; вблизи месторождений нефти и фосфоритов.	Хлопок, оливы, виноград, цитрусовые, финиковая пальма в оазисах. Овцеводство (Марокко), верблюдоводство.
Западная Африка	Добыча алмазов, бокситов, нефти, оловянных руд, железных руд	Масличная пальма, арахис, хлопок, какао-бобы, кофе
Восточная Африка	Почти полное отсутствие предприятий обрабатывающей промышленности	Кофе, чай, табак, сизаль, сахарный тростник
Экваториальная Африка	Добыча медных, кобальтовых, урановых руд, алмазов. Цветная металлургия, лесная промышленность	Хлопок, масличная пальма
Южная Африка	Многоотраслевая экономика	Пшеница, кукуруза, шерсть

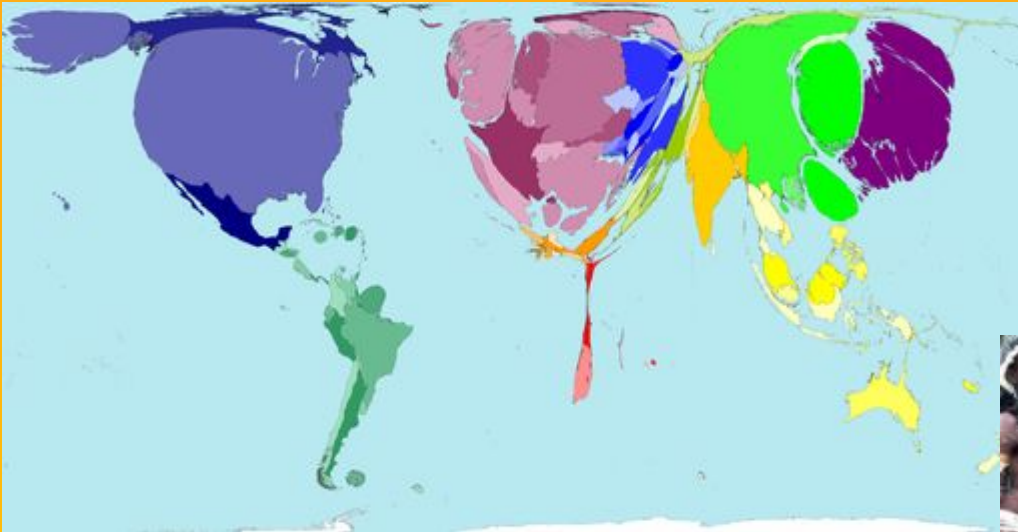
РАСПРОСТРАНЕНИЕ ИНФОРМАЦИИ

*Пассажирооборот
авиационного транспорта*

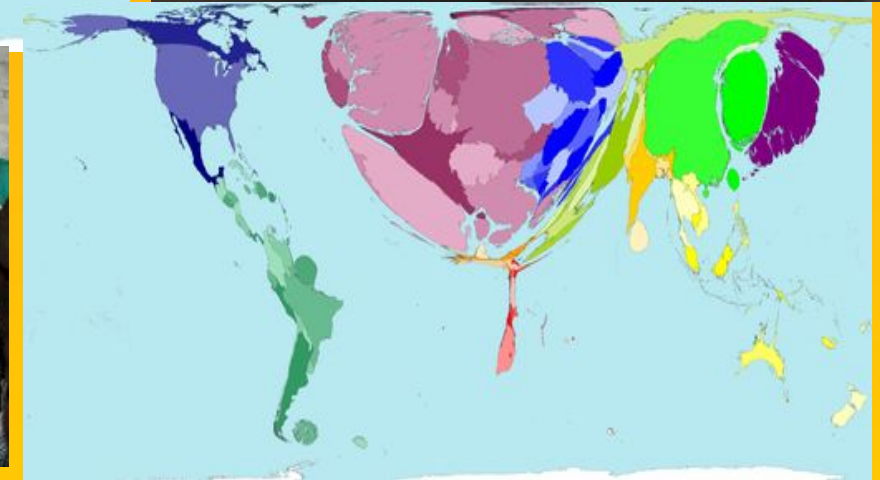
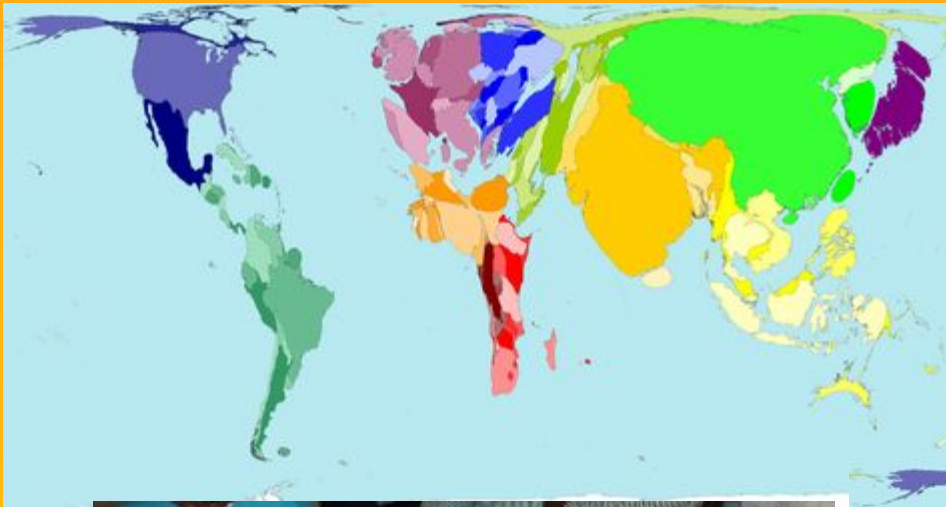


*Обеспеченность телефонными
линиями в 2012 году*

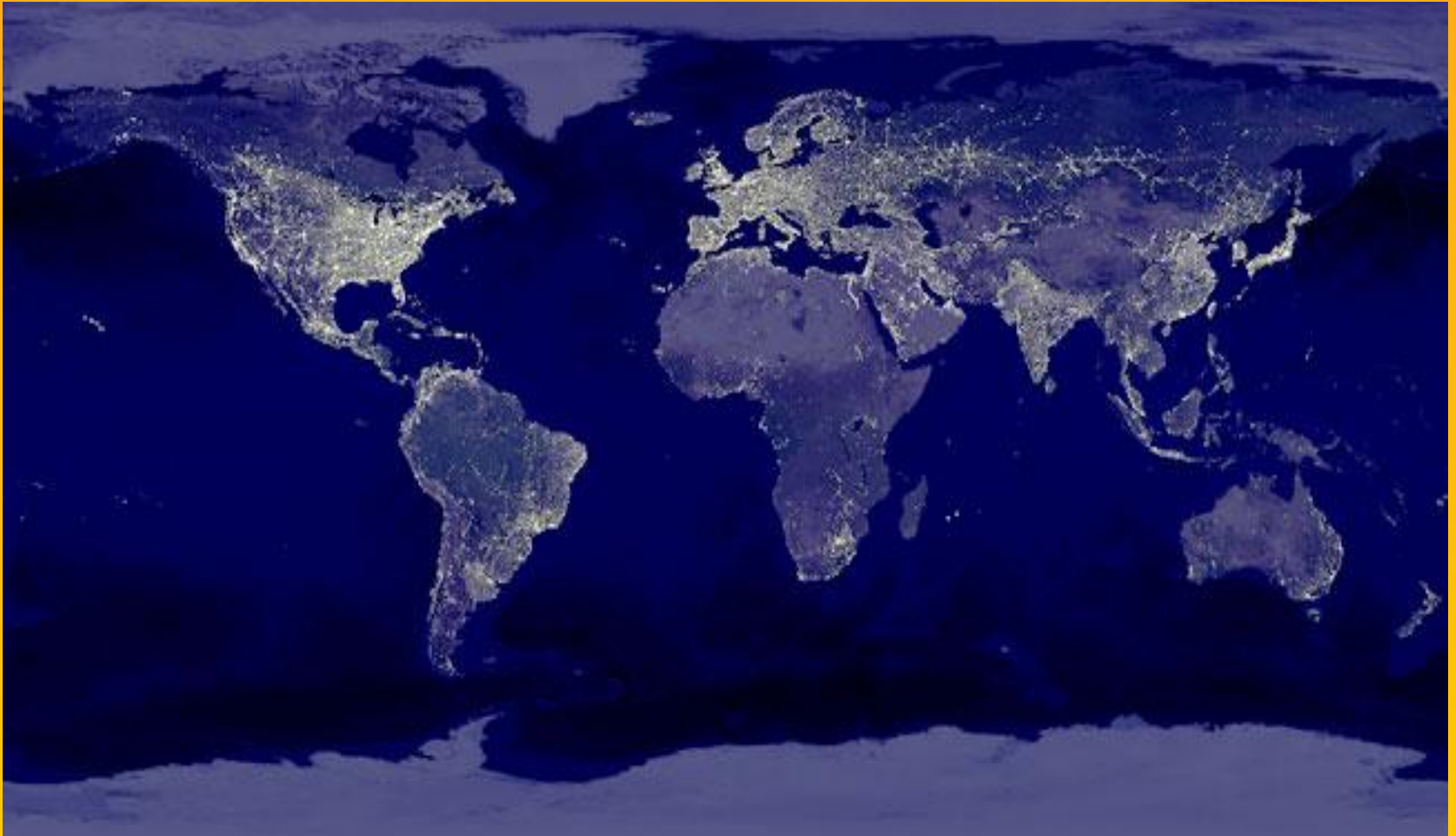
ЧИСЛО ПОЛЬЗОВАТЕЛЕЙ ВСЕМИРНОЙ СЕТИ



УРОВЕНЬ ГРАМОТНОСТИ И КОЛИЧЕСТВО ИЗДАВАЕМЫХ КНИГ



ОСВЕЩЕННОСТЬ ЗЕМЛИ НОЧЬЮ



ОАЗИСЫ БЛАГОДЕНСТВИЯ

Южно-Африканская
Республика



На эту страну приходится всего
4% территории, 6% населения.

Но здесь производится
30% ВВП Африки;

40% продукции обрабатывающей
промышленности;

60% электроэнергии;

85% стали;

содержится 30% автомобильного
парка континента.

ОАЗИСЫ БЛАГОДЕНСТВИЯ



Марокко



Египет



Либерия



Тунис



Габон



Ливия



Нигерия



Алжир

ГОЛОДАЮЩИЕ ДЕТИ И ДЕТСКИЙ ТРУД

