

ЭКОНОМИКО- ГЕОГРАФИЧЕСКОЕ ПОЛОЖЕНИЕ МОСКОВСКОГО РЕГИОНА

Подготовила ученица 9"Г" класса школы
№1547 Желнова Анна

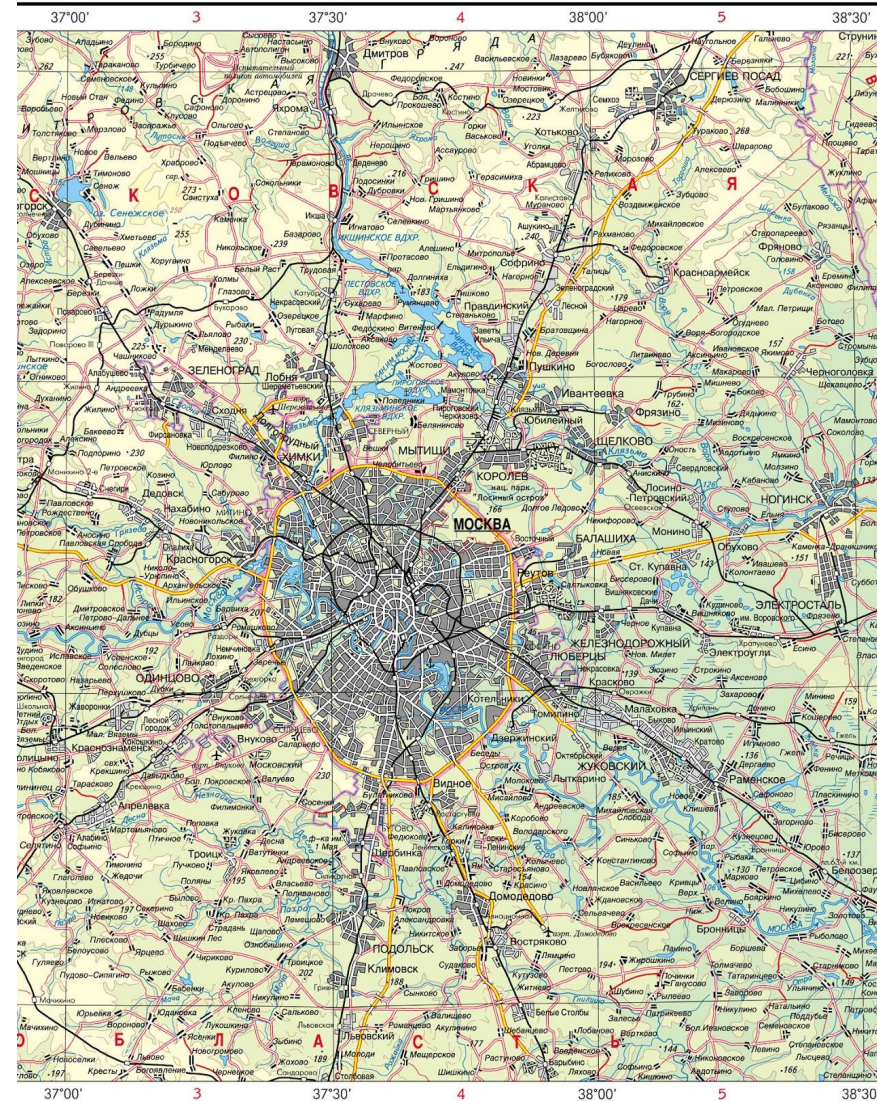


ОПРЕДЕЛЕНИЕ


- ◆ Экономико-географическое положение [ЭГП] – один из видов общего географического положения – это положение определенного экономико-географического объекта относительно других объектов, которые имеют для него хозяйственное значение [транспортных путей, государственных границ, населенных пунктов, источников сырья и энергии].

ГЕОГРАФИЧЕСКОЕ ПОЛОЖЕНИЕ

- ◆ Московский регион занимает выгодное положение в центральной части Восточно-Европейской равнины, в бассейне рек Волги, Оки, Клязьмы, Москвы.



- ♦ Протяженность границ Московского региона около 1200 км. Подмосковье граничит с 7 областями: на севере с Тверской, на северо-востоке с Ярославской и Владимирской, на востоке - с Рязанской, на юге - с Тульской, Калужской, на западе - со Смоленской.



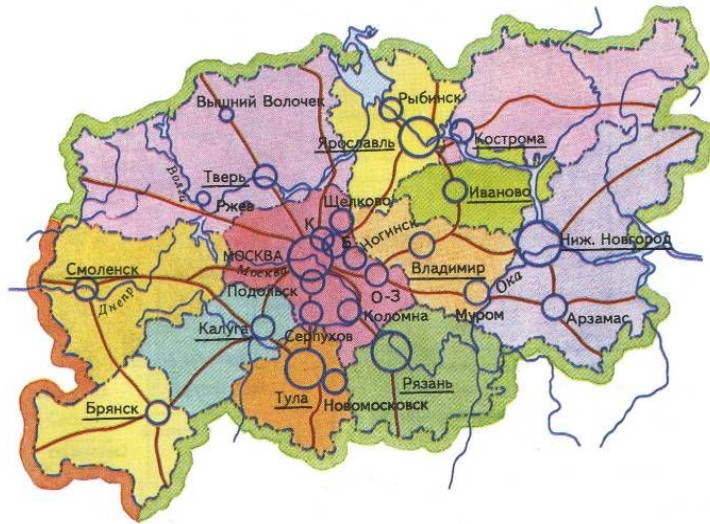
ТРАНСПОРТНО-ГЕОГРАФИЧЕСКОЕ ПОЛОЖЕНИЕ

- ◆ Транспортно-географическое положение Московского региона также считается выгодным. Транспортные магистрали расходятся из столицы во всех направлениях, что позволяет обеспечить сообщение со всеми регионами.




ЭКОНОМИЧЕСКИЙ РАЙОН

- ◆ Московский регион входит в состав Центрального экономического района, расположенного на пересечении водных и сухопутных дорог, которые всегда способствовали развитию экономических связей с другими экономическими районами РФ.



ЭКОНОМИКА МОСКОВСКОГО РЕГИОНА

- ◆ Экономика Московского региона составляет почти четверть экономики страны. Причем она строится не на добыче сырья, а на высокотехнологичных производствах, информационных технологиях, сфере торговли и услуг.






- ◆ Московский регион, несмотря на незначительную долю промышленности в экономике, — крупнейший промышленно-производственный центр России. Сырье преимущественно доставляется из других регионов, из-за недостатка местной сырьевой базы. В этом помогает развитая транспортная система.

СТОЛИЧНОЕ ПОЛОЖЕНИЕ МОСКВЫ

- ◆ На территории Московского региона расположена столица РФ – Москва. Здесь принимаются управленческие решения, а также находится финансовый центр, центры науки, образования и культуры. Столичное положение Москвы также способствует развитию туризма и торговли в регионе.





Вывод:

ЭГП Московского региона имеет ряд особенностей: нахождение на территории региона столицы [а значит и финансового, культурного, образовательного и научного центров страны], в чем выражается развитие торговли и туризма, выгодное географическое [входит в состав ЦЭР, наличие границ со многими областями] и транспортно-географическое положение, что связывает другие регионы с Московским [например, это позволяет доставлять сырье, что делает промышленность Московского региона довольно развитой] Поэтому можно сказать, что Московский регион имеет благоприятное экономико-географическое положение.

**СПАСИБО ЗА
ВНИМАНИЕ!**