

Доклад на тему: «Собрание карт в
Римской империи»

Выполнил:

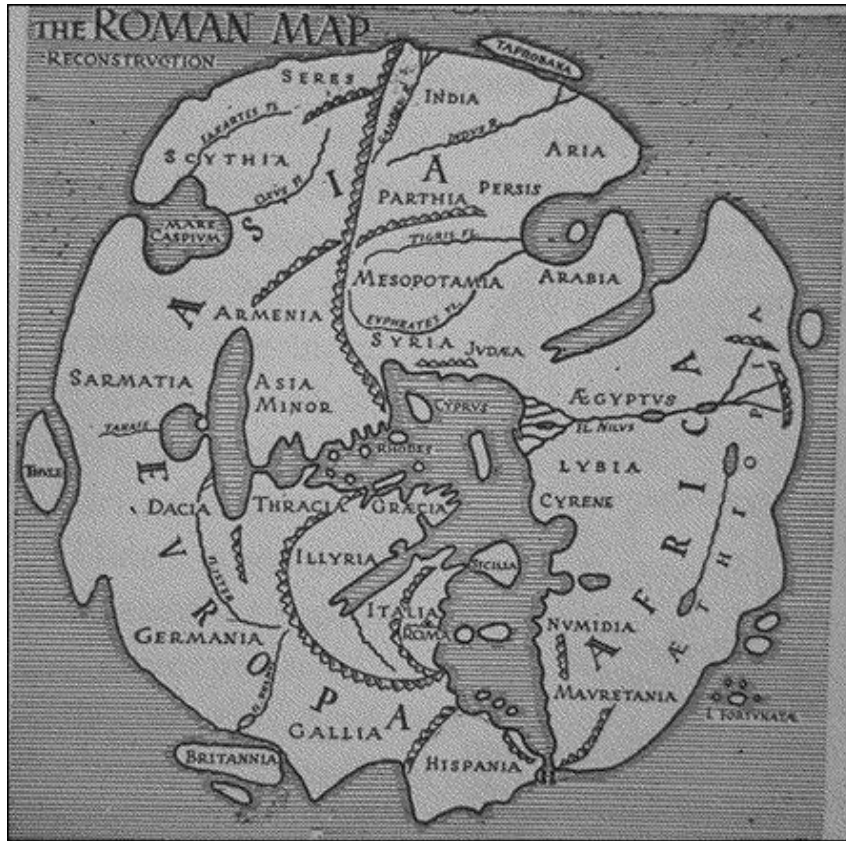
студент 2 курса кафедры экономической
и социальной географии

Прокофьев Алексей Денисович

- Цель работы: Рассмотреть в хронологическом порядке значимые картографические произведения и открытия произведённые в Римской республике и Империи, а также первый атлас Клавдия Птолемея и труды учёных, которые повлияли на его создание.

- Точное измерение границ новых земель, подробнейший план имперской столицы и карты-путеводители — три столпа римской картографии.
- Римские картографы составляли карты на свитках. На них изображалась местность в несколько искажённом виде, так как законы перспективы и масштабирование тогда не применялись. Но для нужд путешественников они годились.

Карта Агриппы (совр. реконструкция)



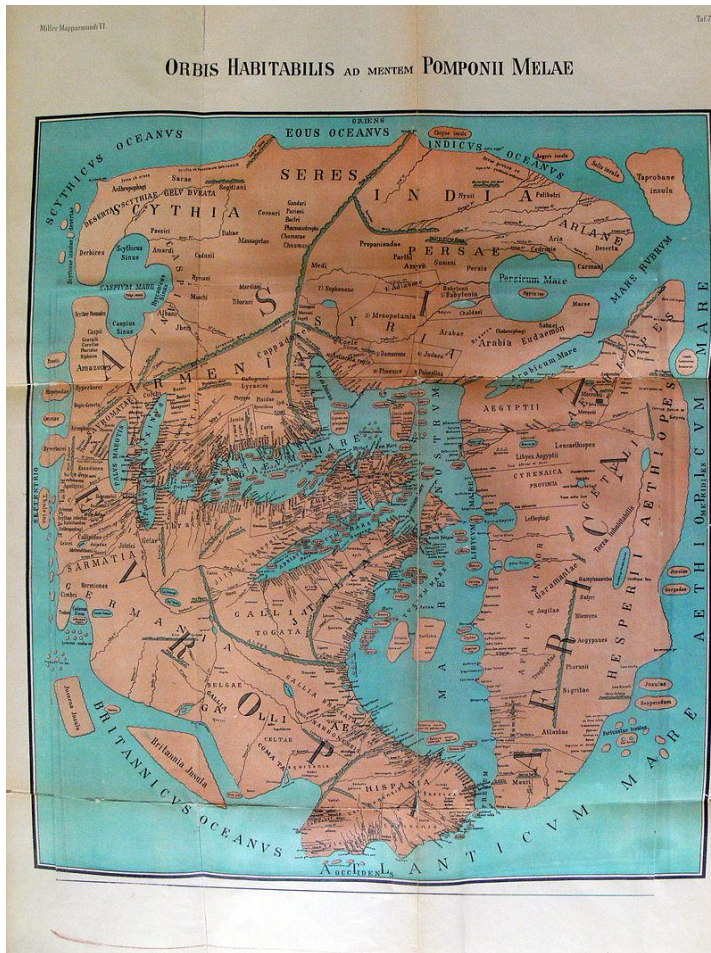
- В Результате измерений дорог, завершенных при Августе, Марк Випсаний Агриппа (около 63-12 гг. до н. э.) подготовил материалы для создания карты известного римлянам мира, законченной после смерти Агриппы (не сохранилась).

Геконструкция карты мира по Страбону. *Иллюстрация 1903* *года*



- «География» Страбона представляет собой главный ключ к истории древней картографии, просто потому, что эта рукопись уцелела и была опубликована, а труды и карты его современников, как и «древних», о которых пишет он сам, затерялись или были уничтожены.

География мира в представлении Помпония Мелы



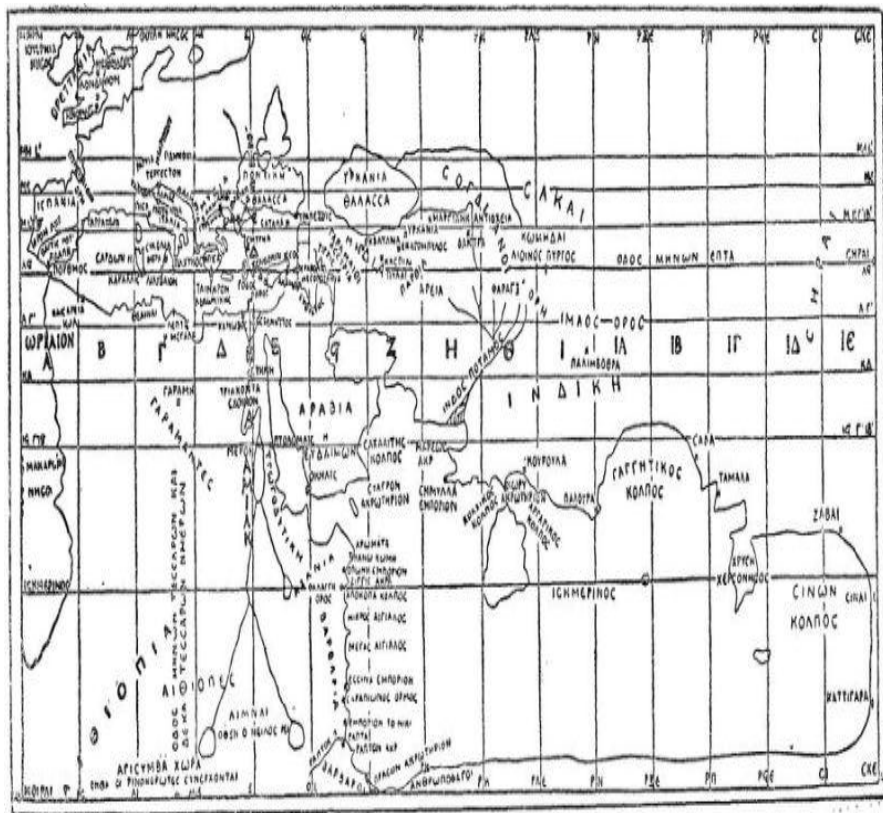
- Помпоний Мела определяет западную береговую линию Испании и Галии и изрезанность береговой линии Бискайским заливом точнее Эратосфена и Страбона. Он был первым географом, назвавшим Оркнейские острова, которые им определены и размещены довольно точно. Подобно большинству классических географов он считает, что этот континент окружён морем и не простирается далеко на юг.

Фрагмент Пейтингеровой таблицы.



- Один из самых знаменитых документов, связанный с римской картографией, который дошёл до наших дней — это Пейтингерова таблица. На протяжении нескольких веков в неё вносились изменения и уточнения. Вероятно, карта была исправлена в IV веке, так как на ней обозначен Константинополь, названный так Константином Великим 11 мая 330 года. В карту перестали вносить изменения только в V веке

Карта мира Марина Тирского



- По мнению Марина, океан не представляет собой единой водной поверхности, омывающей все материки; напротив, материки охватывают океаны, превращая их в огромные замкнутые водные бассейны. Марин оценивал длину экватора в 33 300 км, что примерно на 17% меньше настоящего размера.

Карта Мира по Птолемею



- «Руководство по географии» Клавдия Птолемея в восьми книгах было написано около 150 года н. э. Шесть томов его трудов посвящены описанию Земли в пределах известных Птолемею. В странах перечислены: населенные пункты, горы, реки и т.д.; определены их координаты; указаны племена и народы, заселяющие их (итого 8000 географических объектов). На 27 картах изображены крупные части Земли (атлас). Меридиан у Птолемея составлял – 37800 км.

Карта гравёра Иохана Шнитцера
из Армсхайма (1482),
выполненная по работам
Птолемея.



- Из 8 тысяч приведенных Птолемеем пунктов только около 400 опираются на наблюдения широт, а все остальные координаты подсчитаны по определениям расстояний.

Карта Британских островов с частью мифического острова Туле,
справа вверху по Птоломею



Карта Франции по Птолемею



Карта Германии по Птолемею



Карта Северной Адриатики по Птолемею



Карта Сардинии и Сицилии по Птолемею



Карта региона от Балтийского моря до Черного моря по Птолемею



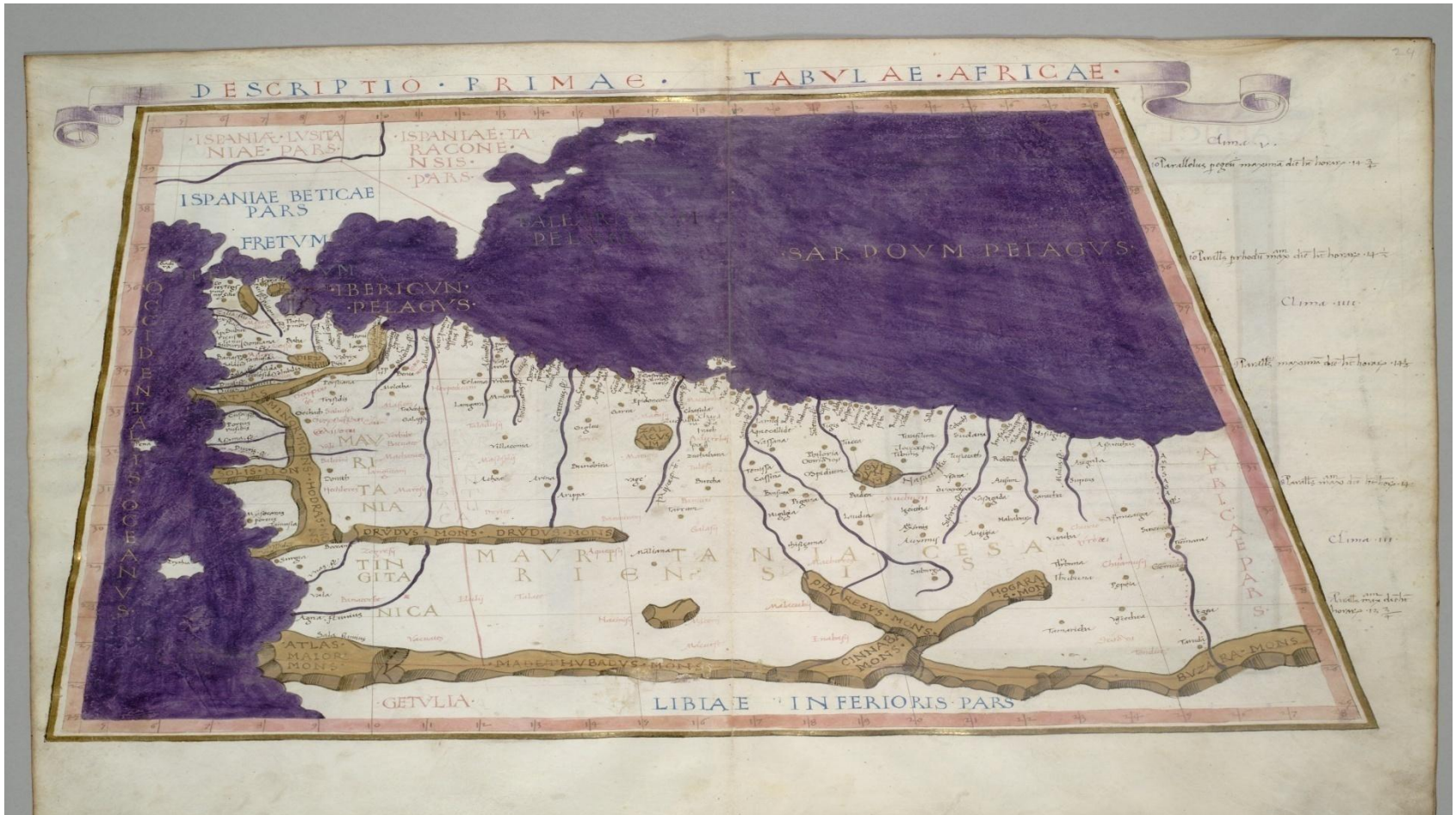
Карта региона от Адриатического до Черного моря по Птолемею



Карта Греции по Птолемею



Карта Северо-Западной Африки по Птолемею



Карта Северной части Африки по Птолемею



Карта Центральной части Африки по Птолемею



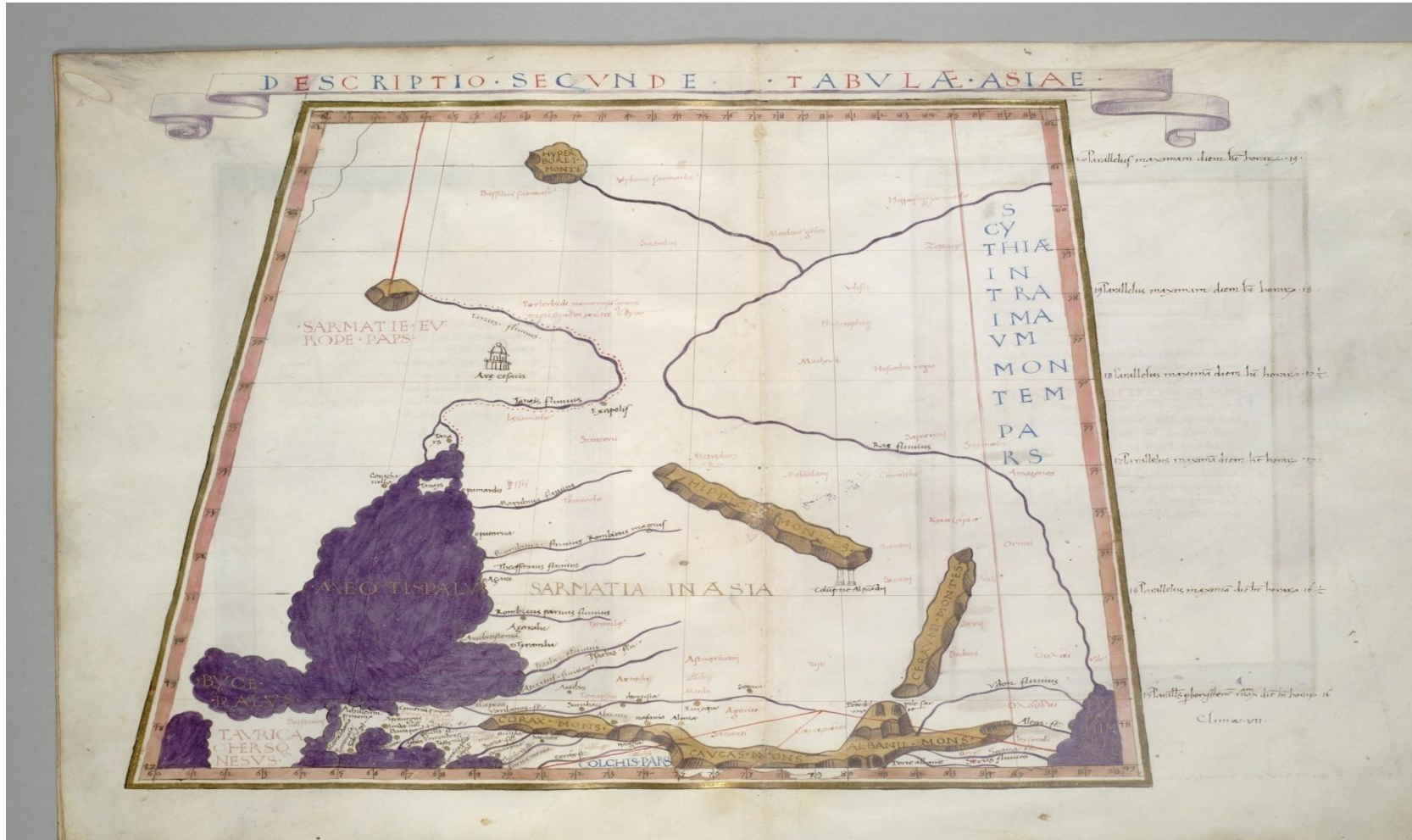
Карта Северной половины Африки по Птолемею



Карта Турции по Птолемею



Карта Сарматии по Птолемею



Карта региона от Черного моря до Каспийского по Птолемею



Карта региона от Черного моря до Персидского залива по Птолемею



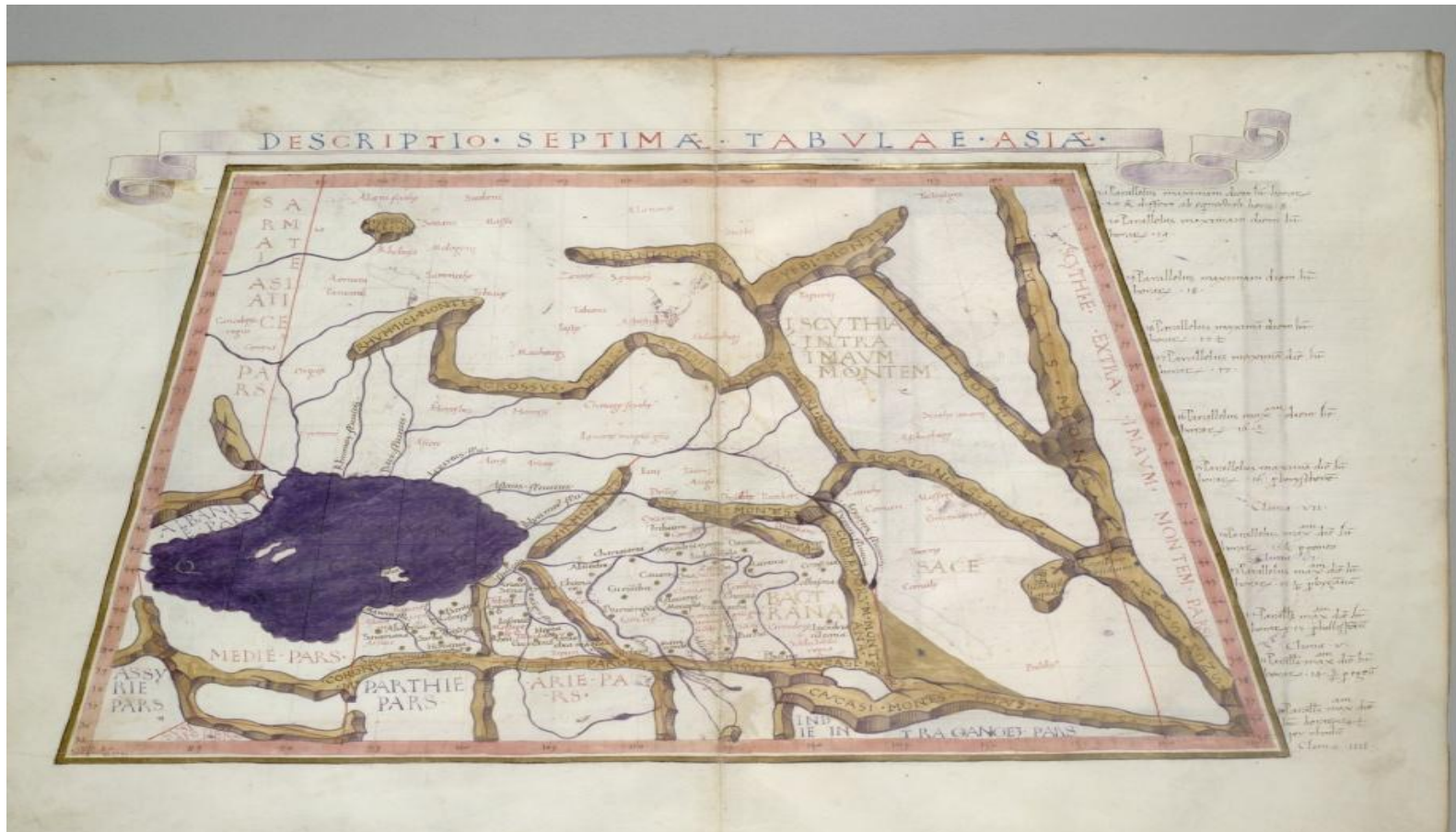
Карта региона от Каспийского моря до Персидского залива по Птолемею



Карта региона от Красного моря до Персидского залива по Птолемею



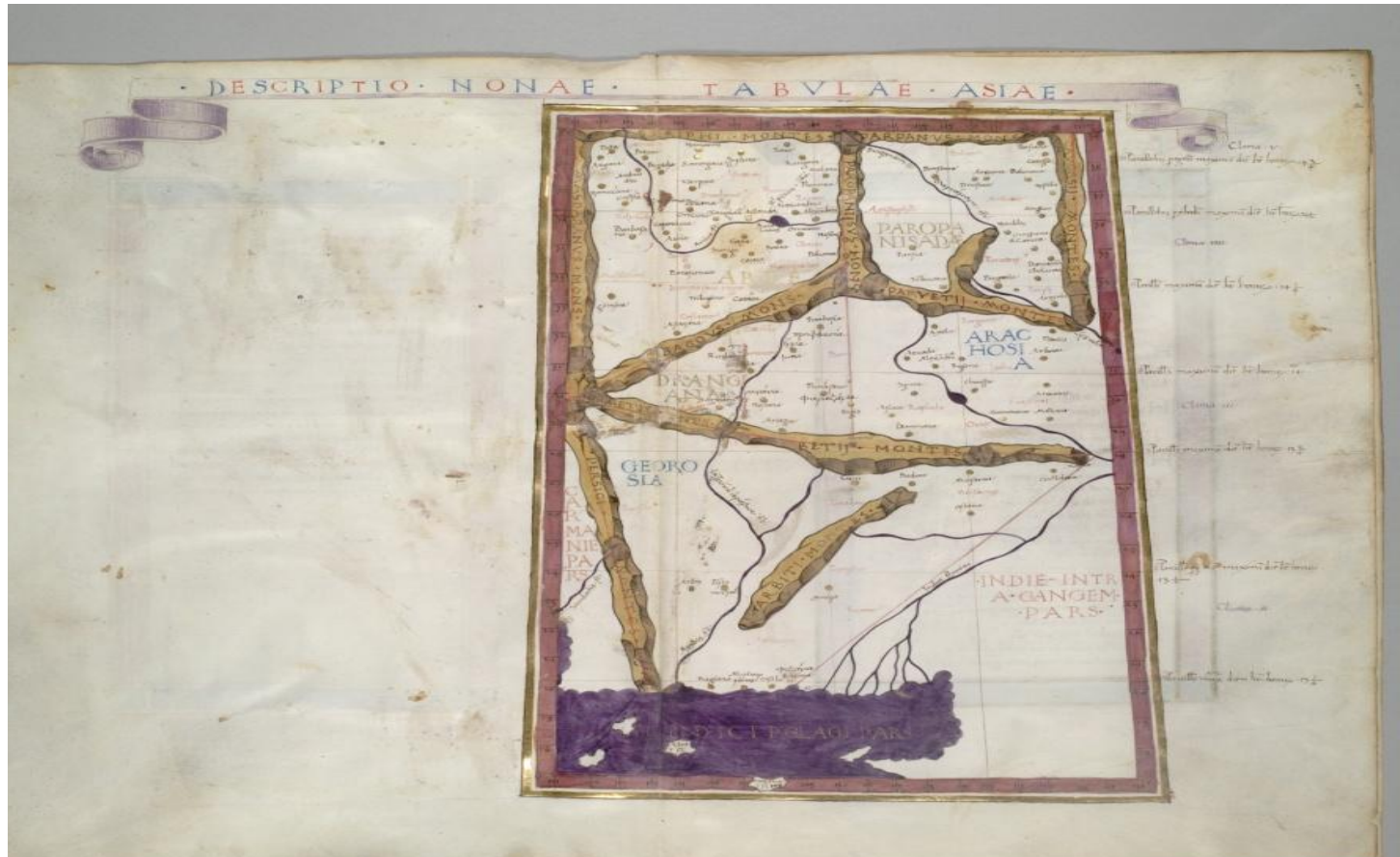
Карта Центральной Азии к Востоку от Каспийского моря по Птолемею



Карта Скифии по Птолемею



Карта региона реки Инд по Птоlemeю



Карта Индии по Птолемею



Карта региона реки Ганг и Бирмы



Карта Цейлона по Птолемею (Тапробана)



Forma Urbis Romae (фрагмент)



- Планировка городов была немаловажным направлением римской картографии. Forma Urbis Romae — подробнейший план Рима, высеченный на 150 мраморных табличках в 203-208 гг н. э. Цель карты была проста: внушить обывателям благоговейный страх перед великолепием и размерами столицы империи.

План Испании из итинерария Антониана Августа



- Итинерарий Антонина Августа представляет собой книгу-указатель, в которой перечисляются все дорожные переходы и расстояния каждой из существовавших на тот момент римских дорог.

Вывод

- В Древнем Риме картография имела очень важное практическое значение, поддержкой этого направления занимались многие римские правители. В теоретическом направлении наиболее значимыми были работы греческих исследователей после присоединения Греции к Римской Республике. Но, тем не менее, эти два направления дополняли друг друга. Накопленные веками знания как практического, так и теоретического характера обобщил Клавдий Птолемей, что позволило ему создать венец творения для картографии того времени – первый атлас мира, который будет пользоваться непререкаемым авторитетом среди его потомков несколько сотен лет.