

Муниципальное бюджетное учреждение культуры
«Межпоселенческая централизованная библиотечная система
Тонкинского муниципального района.
Бердниковская сельская библиотека

***Особо охраняемые
природные территории
Тонкинского района***

2021

Охрана живой природы и всего биологического разнообразия невозможна без создания специальных территорий с ограниченной хозяйственной деятельностью, специально предназначенных для создания естественной природы – особо охраняемых природных территорий. Конечно, сохранение некоторой части природного биологического разнообразия возможно и вне особо охраняемых природных территорий, но очень многие виды растений и животных. А тем более сложно организованные экосистемы требуют для выживания и развития специальной охраны мест их обитания.

Территория Тонкинского района расположена в зоне таёжных лесов Европейской части нашей страны. По лесорастительным особенностям входит в состав Заветлужского елово-пихтового лесорастительного района подзоны южной тайги. На территории Тонкинского района выделены следующие особо охраняемые природные территории с целью сохранения биологического разнообразия и средообразующей роли живой природы:

- › Государственный природный комплексный заказник «Тонкинский».
- › 11 государственных памятников природы
 - » Берёзовая роща
 - » Болото Тёмное
 - » Болото Боровское
 - » Еловый лес у реки Синьга
 - » Участок высоковозрастного ельника близ деревни Фомин Ручей
 - » Участок высоковозрастного елового леса близ деревни Ипатово
 - » Участок высоковозрастных осинников у деревни Набатово
 - » Марийская священная Типаевская роща первая
 - » Марийская священная Типаевская роща вторая
 - » Марийская священная Типаевская роща третья
 - » Марийская священная Типаевская роща четвёртая
- › Два памятника природы местного значения:
 - » Пруд на реке Яхта
 - » Дендрологический парк «Тонкинский»

Государственный природный заказник «Тонкинский»

Организован: распоряжением Администрации Нижегородской области от 12 февраля 1997 года № 171-р. Тем же распоряжением утверждено и положение о заказнике.

Значение заказника: региональное (областное).

Профиль заказника: комплексный (ландшафтный), ботанический, водоохранный, ресурсоохранный.

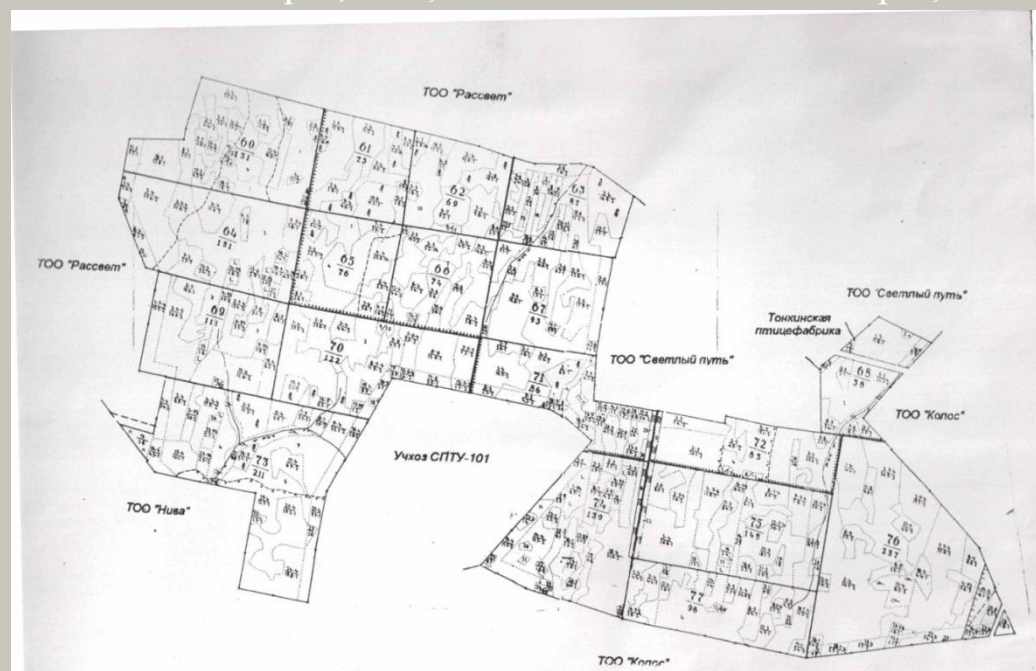
Местоположение: от районного центра р.п. Тонкино на юго-запад и юг 2 км, от д. Малое Сидорово на восток 3,5 км, от д. Малое Ларионово на юг 1,0 км, при д. Алёшино с юга, от д. Двоеглазово на север 1,0 км, от д. Полетайки на север 0,5 км

Площадь заказника: 2018 га, площадь особо защитных участков – 632,0 га.

Назначение: средообразующее, охрана генофонда (редкие виды растений), охрана ценофонда (типичные биоценозы южнотаёжных

темнохвойных лесов), научное (ландшафтоведческое, ботаническое), водоохранное, ресурсоохранное.

Пользователи, владельцы и собственники земель: Тонкинское районное лесничество (Тонкинское участковое лесничество).



Общая схема территории заказника «Тонкинский»

Цель создания заказника – восстановление и поддержание экологического равновесия в междуречье реки Вая и Уста, сохранение типичных биоценозов южнотаежных лесов.

На территории заказника представлены ельники, вторичные березняки и осинки. Заказник служит местом произрастания редких и нуждающихся в охране видов растений лишайника лобарии легочной (занесена в красную книгу РФ), многорядника Брауна, диплазиума сибирского, воронца красноплодного, Цинны широколистной.

С целью сохранения типичных биоценозов, редких видов растений, восстановления экологического равновесия, устойчивости и способности саморегуляции всех природных комплексов, в заказнике выделены особо защитные участки общей площадью 632,0 га.

Заказник находится на северо-востоке Нижегородской области в центральной части Тонкинского района, в междуречье реки Усты и ее притока реки Ваи на их водоразделе.

Гидрографическая сеть на территории заказника не развита. Здесь располагаются лишь истоки малых рек и ручьев, несущих свою воду в реки Уста и Вая.

Заказник расположен в природной зоне тайги в подзоне южной тайги. В системе ботанико-географического районирования его территория лежит в Евроазиатской таежной (хвойной) области, располагаясь в Камско-Печерско-Западноуральской подпровинции Урало-Западносибирской провинции.

Пихтово-еловые леса занимают 76% площади заказника: в том числе Высоковозрастные ельники – 52,4%, культуры ели – 2,9%.

На долю производных березняков и осинников, сформировавшихся на месте вырубленных южно-таежных темнохвойных лесов приходится 19% площади заказника, около 5% территории занимают свежие вырубки.

Памятники природы.

Памятники природы – категория особо охраняемых природных территорий, практически ничем не отличающихся от заказников. С формальной точки зрения к памятникам природы относятся отдельные природные объекты, имеющие научное, историческое или культурно-просветительское значение такие как водопады, обнажения, уникальные деревья. Однако, отдельным объектом может считаться и крупное болото, и таёжный массив, и огромное озеро.

Так же, как и заказники, памятники природы могут создаваться с администрацией и без таковой, с отчуждением землепользователей и без отчуждения, с жёстким режимом охраны или практически вообще без ограничений хозяйственной деятельности.

Памятники природы составляют самую большую группу охраняемых объектов.

На территории Тонкинского района выделены 11 государственных памятников природы.

Березовая роща.



Природный памятник взят под охрану решением облисполкома №116 от 18.04.1986 года. Площадь 93.0 га. Расположен на землях Тонкинского межлесхоза. Рекреационный объект. Взят на учет в областном совете общества охраны природы.

Клюквенное Болото «Тёмное»



Организован: от 10 сентября 1982 года №193.

Профиль памятника природы: комплексный (ландшафтный), ботанический, водоохранный, ресурсоохранный.

Местоположение: от районного центра р.п. Тонкино на северо-запад 22 км близ д.Захарово.

Площадь памятника природы: 9,9 га.



Назначение: охрана генофонда (представлены типичные биоценозы верховых и переходных болот); охрана генофонда (место обитания редких видов животных и растений); научное (ботаническое, зоологическое); водоохранное значение; ресурсоохранное (клюквенник).

Клюквенное болото «Боровское»



Организован: от 10 сентября 1982 года №193.

Профиль памятника природы: комплексный (ландшафтный), ботанический, водоохранный, ресурсоохранный.

Местоположение: от районного центра р.п. Тонкино на северо-запад 22 км близ д. Захарово. **Площадь памятника природы:** 9,9 га.



- Болото «Боровское» расположено на водоразделе рек Усты и Ваи. Источником водного питания болота являются воды поверхностного стока и атмосферные осадки.
- **Назначение:** средообразующее, охрана водного баланса; охрана генофонда (типичные биоценозы южнотаёжных темнохвойных лесов), научное (ботаническое).

Еловый лес у реки Синьга



Организован: решением Нижегородского областного Совета народных депутатов от 02 ноября 1993 года №340-м. Паспорт на памятник природы утверждён тем же решением.

Профиль памятника природы:
комплексный.

Местоположение: от районного центра р.п.Тонкино к северо-востоку 18 км, от д.Березняки к северо-западу 2 км.

Площадь памятника природы: 11,2 га, охранной зоны – 83,8 га.

Назначение: охрана генофонда (место произрастания редких видов растений); охрана ценофонда (типичные биоценозы южнотаёжных темнохвойных лесов); научное (ботаническое); водоохранное.

Участок высоковозрастного ельника близ деревни Фомин Ручей



Организован: распоряжением Администрации Нижегородской области от 13 ноября 1996 года №1479-р. Паспорт утверждён тем же распоряжением.

Профиль памятника природы: комплексный.

Местоположение: от районного центра р.п. Тонкино на северо-восток 13 км, от д. Вязовка на северо-запад 6 км, от д. Фомин Ручей на северо-запад 2 км.

Площадь памятника природы: 108,8 га.



Назначение: охрана генофонда (место произрастания редких видов растений); охрана ценофонда (типичные биоценозы южнотаёжных темнохвойных лесов); научное (ботаническое); водоохранное (для реки)
На территории государственного памятника природы встречается башмачок настоящий – редкий вид, занесенный в красную книгу РФ.

Участок высоковозрастного елового леса близ д. Ипатово



Организован: распоряжением Администрации Нижегородской области от 13 ноября 1996 года №1479-р. Паспорт утверждён тем же распоряжением.

Профиль памятника природы: комплексный.

Местоположение: от районного центра р.п. Тонкино на юго-запад 13 км, от д. Коршуново на северо-восток 3,5 км, от д. Ипатово на восток 2,5 км, от д. Ашкельдино на юго-восток 1,0 км.



Площадь памятника природы:
55,8 га, охранной зоны – 116,2
га.

Назначение: охрана генофонда
(место произрастания редких
видов растений и грибов);
охрана ценофонда (типичные
биоценозы южнотаёжных
темнохвойных лесов); научное
(ботаническое); водоохранное
(для реки Усты).

Участок высоковозрастных осинников у деревни Набатово.



Организован: распоряжением Администрации Нижегородской области от 13 ноября 1996 года №1479-р. Паспорт утверждён тем же распоряжением.

Профиль памятника природы: комплексный.

Местоположение: от районного центра р.п. Тонкино на юго-запад 22км, от д. Чердаки на юг 7 км, от д. Набатово на юго-восток 5,5 км, от д. Хвойное на юго-восток 4 км.

Площадь памятника природы: 197,7 га.

Назначение: охрана генофонда (место произрастания редких видов растений и лишайников); охрана ценофонда (высоковозрастные производные сообщества, где идёт восстановление коренных биоценозов южнотаёжных темнохвойных лесов); научное (ботаническое); водоохранное (для реки Кунаш).



Марийская священная

Типаевская роща первая.

Организован: распоряжением
Администрации
Нижегородской области от 13 сентября 1996
года №1236-р.

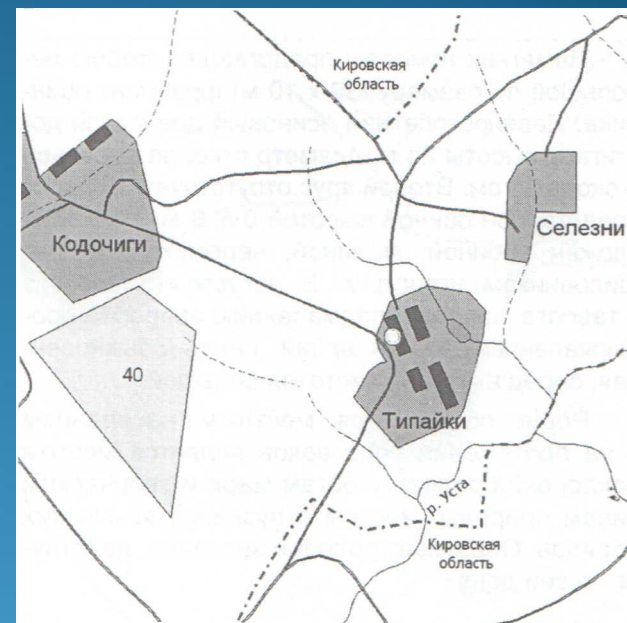
Паспорт утверждён тем же распоряжением.
Профиль памятника природы: природно-
исторический.

Местоположение: от районного центра р.п.
Тонкино на восток 14 км примыкает к д.
Типайки с северо-запада.

Площадь памятника природы: 0,002 га.

Назначение: эстетическое научно-
просветительное культурное и культовое
значение.

**Пользователи, владельцы и собственники
земель:** колхоз «Победа». Марийское
природное святилище представляет собою
небольшой ольшаник округлой формы



Марийская священная Типаевская роща вторая.

Организован: распоряжением
Администрации Нижегородской области от
13 сентября 1996 года №1236-р.

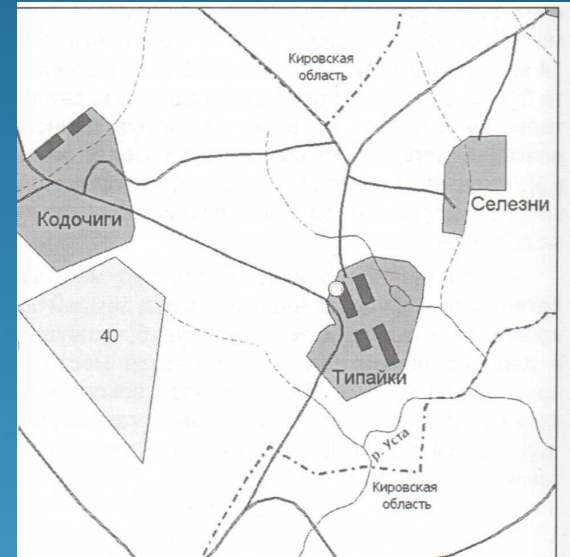
Паспорт утверждён тем же распоряжением.

Профиль памятника природы: природно-
исторический.

Местоположение: от районного центра р.п.
Тонкино на восток 14 км, примыкает к
северо-западной окраине д.Типайки.

Площадь памятника природы: 0,03 га.

Назначение: эстетическое научно
просветительное культурное и культовое
значение.



Марийская священная Типаевская роща третья.

Организован: распоряжением Администрации Нижегородской области от 13 сентября 1996 года №1236-р. Паспорт утверждён тем же распоряжением.

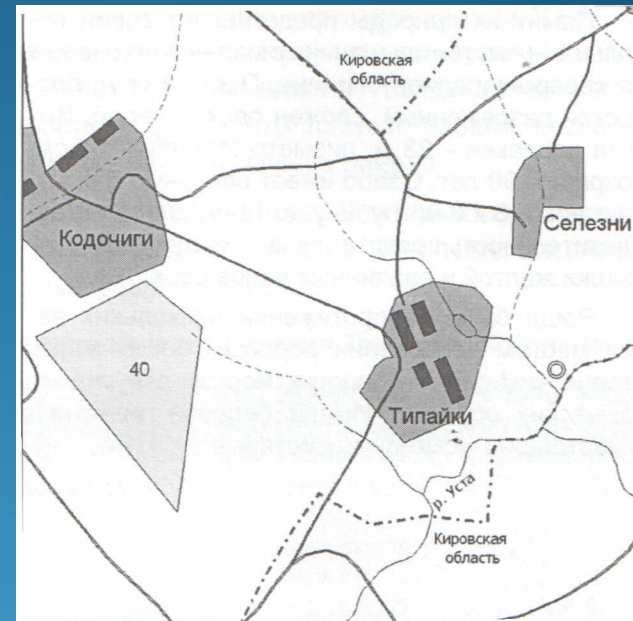
Профиль памятника природы: природно исторический.

Местоположение: от районного центра р.п. Тонкино на восток 14 км, в 0,7 км к востоку от юго восточной окраины д. Типайки за мостом через ручей.

Площадь памятника природы: 0,15 га.

Назначение: эстетическое научно просветительное культурное и культовое значение.

Пользователи, владельцы и собственники земель: колхоз «Победа».



Марийская священная Типаевская роца четвертая.

Организован: распоряжением Администрации Нижегородской области от 13 сентября 1996 года №1236-р. Паспорт утверждён тем же распоряжением.

Профиль памятника природы: природно-исторический.

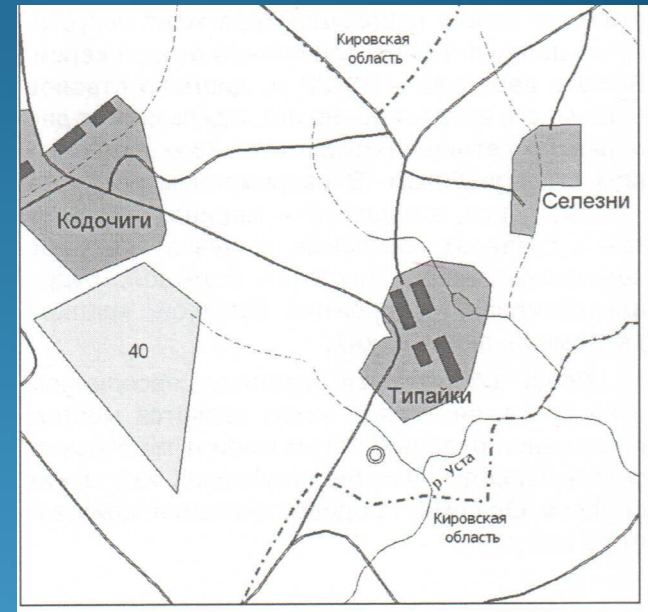
Местоположение: от районного центра р.п. Тонкино на восток 14 км, в 0,5 км к юго-западу от юго-западной окраины д. Типайки.

Площадь памятника природы: 0,3 га.

Назначение: эстетическое научно-просветительное культурное и культовое значение.

Пользователи, владельцы и собственники земель: колхоз «Победа».

Памятник природы представляет собой небольшой участок ольшаника с маленьким озером на северо-западной окраине.



Самоизлив минеральных вод из деревянных обсадных труб скважины XIX века у д. Никитин Завод на левобережной пойменной террасе р. Уста.

На территории района имеется источник минеральной воды у деревни Никитин Завод, который был благоустроен силами Тонкинского государственного лесхоза. По данным анализов, выполненных Тонкинским центром СЭН, и результатам анализов лаборатории «Лечминресурсы» эта вода естественного выхода является маломинерализованной. В соответствии с ГОСТом 13273-88 «Водоминеральные питьевые лечебные и лечебно-столовые» относится к питьевым лечебно-столовым видам (группа XIV, тип Феодосийский).

Памятники природы местного значения

На территории Тонкинского района выделены два памятника природы местного значения:



«Пруд на реке Яхта»



«Дендрологический парк «Тонкинский»».

Дендрологический парк «Тонкинский»



Дендрологический парк «Тонкинский» находится в Тонкинском районе Нижегородской области на расстоянии 3 км. От районного центра р.п. Тонкино возле д. Алёшино. Дендрологический парк является Природоохранным учреждением, в задачи которого входит создание специальных коллекций древесных и кустарниковых растений в целях сохранения биоразнообразия и обогащения растительного мира данного региона, а также осуществления научной, учебной и эколого- просветительской деятельности.

Пруд на реке Яхта

Пруд на реке Яхта является искусственным водоёмом, созданным в результате запруды. Решением Облисполкома №166 от 18 апреля 1986 года пруд на реке Яхта объявлен районным памятником природы и взят под охрану. Паспорт и охранное обязательство вручены Тонкинскому поселковому Совету.



Площадь этого водоёма составляет 14 га. Расположен он на территории районного центра посёлка Тонкино. Является местом отдыха и рыбалки жителей и гостей посёлка. Здесь обитают такие животные, как чайка малая, ондатра, утка-кряква.

Спасибо за внимание.