


ДРЕВНИЕ ПУТЕШЕСТВЕННИКИ



Задачи урока.

1. Изучить путешествия древних людей
2. Узнать какие открытия сделали путешественники древности
3. Уметь показывать на карте географические объекты, открытые в древности.

Финикия омывается Средиземным
морем!

Финикийцы были хорошими
мореплавателями.


Море служило главной дорогой!



Средиземное море- космический снимок




«Отец» географии греческий ученый ГЕРОДОТ



5 век до нашей эры.
Путешествовал и
описывал природу,
жизнь народов тех
мест, в которых
побывал.
Описывал земли
скифов.

- 1: Scythian king, 4th C. BC
- 2: Scythian queen and prince, 4th C. BC
- 3: Royal bodyguard, 4th C. BC




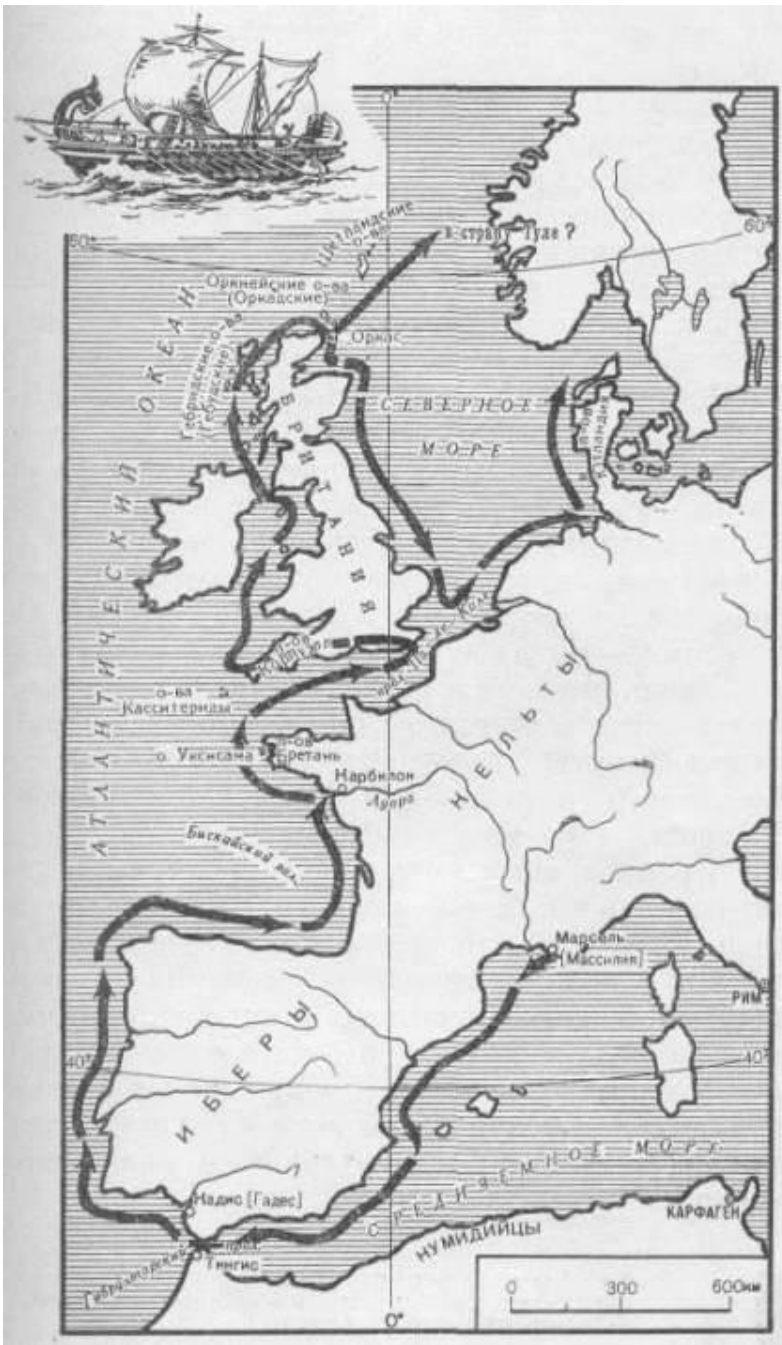
Чем занимались финикийцы?

Путешествие Пифея (4 век до нашей эры)

**ПЛАВАНИЕ
ГРЕЧЕСКОГО УЧЕНОГО ПИФЕЯ К СЕВЕРУ
В IV ВЕКЕ ДО НАШЕЙ ЭРЫ**



**ПИФЕЙ, СЛЕДУЯ ПО ФИНИКИЙСКОМУ
ПУТИ НА СЕВЕР, ПРОЕХАЛ
ВДОЛЬ БЕРЕГОВ ЗАПАДНОЙ ЕВРОПЫ
И ОБОГНУЛ БРИТАНИЮ.
ОН ТАКЖЕ УЗНАЛ, ЧТО ЕЩЕ ДАЛЬШЕ НА СЕ-
ВЕР РАСПОЛОЖЕНА ТАИНСТВЕННАЯ
СТРАНА ТУЛЕ**



Александр Македонский



ПОХОДЫ АЛЕКСАНДРА МАКЕДОНСКОГО НА ВОСТОК



- Македонское царство и зависимые от него территории в 334 г.до н.э.
- Территория Персидского царства к 334 г.до н.э.
- Места важнейших сражений
- Важнейшие города, основанные Македонским
- в Малую Азию и Египет
- в центр Персидского царства
- в Индию
- возвращение в Вавилон

Во время военного похода через Азию достиг Индии.

Вывод:

- Границы Ойкумены (земля, заселенная людьми) все время расширялись.
- Новые знания привозили путешественники, торговцы, моряки и войны.
- В Древней Греции география стала наукой.

