

# Запишите число и тему урока

- **Орешек знания крепок,**
- **Но всё же мы не привыкли  
отступить.**
- **Нам расколоть его поможет**
- **Желание всё знать.**

# Отгадайте ребус

Р



Е



”””

**Рельеф –  
земная поверхность.**

# Рельеф России



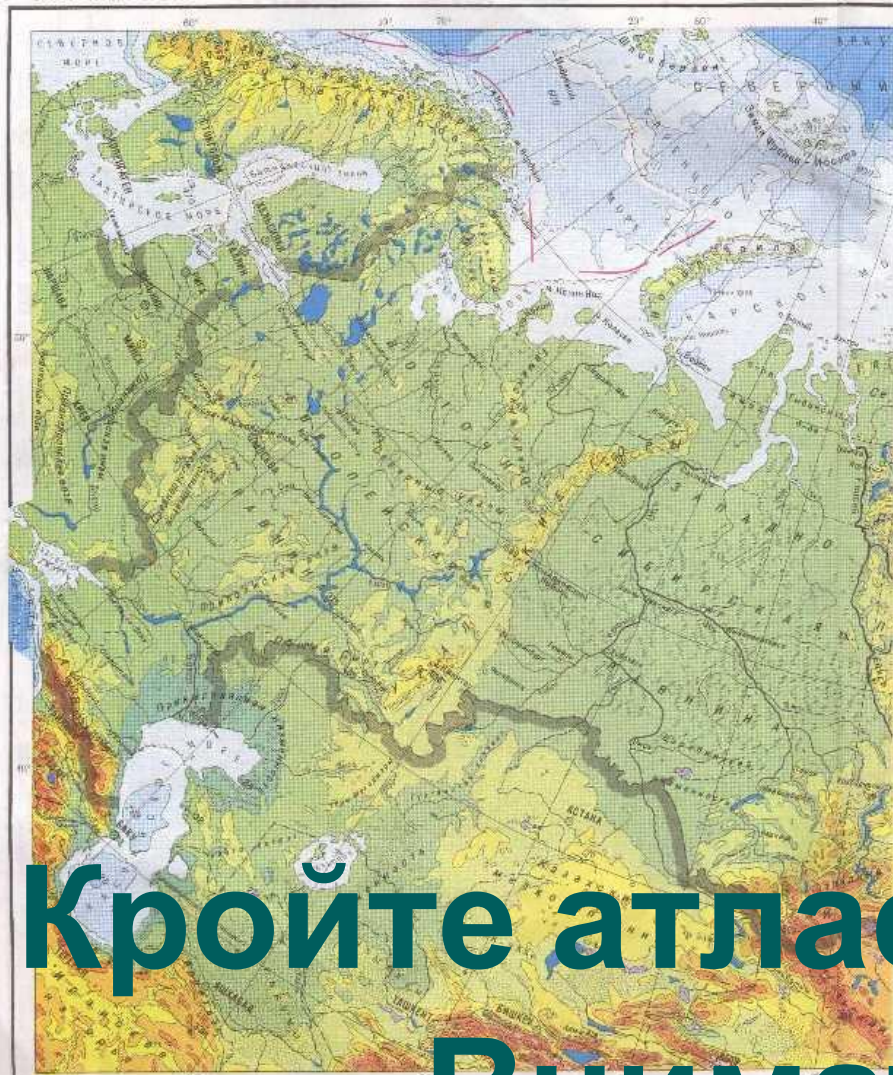
# Наша цель

- Узнать, что такое рельеф, основные его формы.
- Изучить рельеф России с помощью физической карты.



# Какой бывает рельеф

14 ФИЗИЧЕСКАЯ КАРТА




15



Кройте атлас на стр. 12-13

Внимательно



5

# Какой бывает рельеф

Формы рельефа

равнины



горы



Запиши в

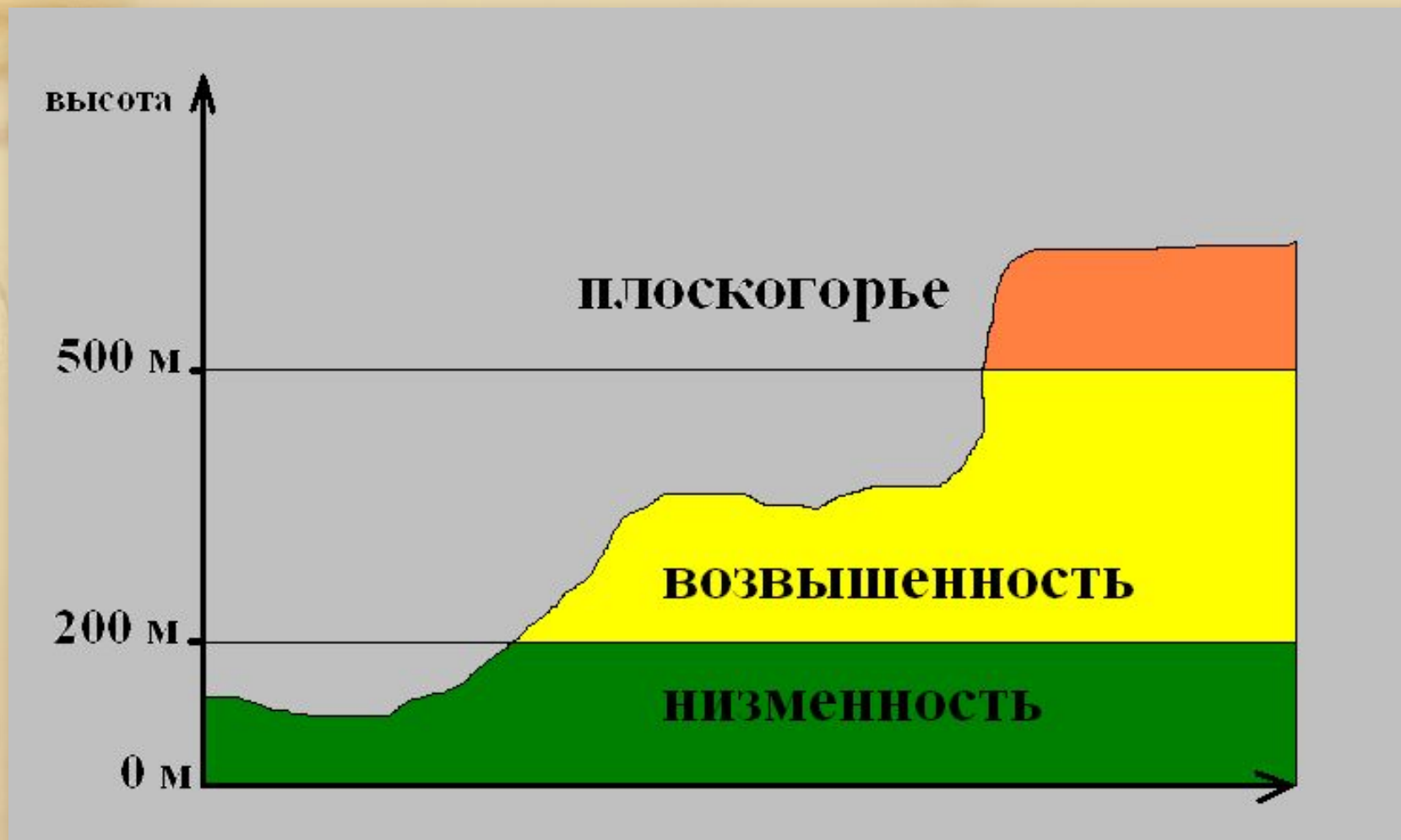


**РАВНИНЫ -**  
это большие  
участки суши,  
имеющие  
ровную или  
почти ровную  
поверхность.



**Запиши в**

# Различие равнин по высоте





**НИЗМЕННОС  
ТЬ**

**ВОЗВЫШЕННО  
СТЬ**

**ПЛОСКОГОР  
ЬЕ**



# Равнины России




**Русская  
равнина**

**Западно-  
сибирская  
равнина**

**Среднесибирск  
ое  
плато**





**ГОРЫ** – это очень неровные участки земной поверхности, которые сильно возвышаются над окружающей местностью.



**Запиши в**

# Горы России



**высокие**

**(более  
2000м)**



**средние**

**(1000 –2000  
м)**



**низкие**

**(до 1000м)**



# Горы России

14 ФИЗИЧЕСКАЯ КАРТА





Сая



Алт  
ай



ны  
Кавказские  
горы



Уральские  
горы

# *Восточно – Европейская равнина*



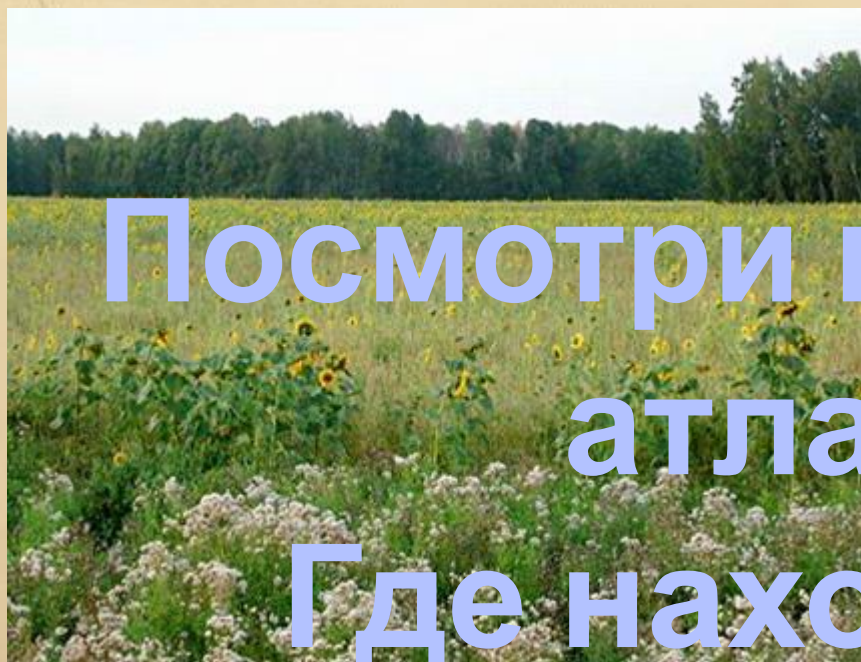
Посмотри на карту в атласе.

Где находится?





# Западно – Сибирская равнина



Посмотри на карту в атласе.  
Где находится?



# Урал – Каменный пояс



Найди ответ в учебнике

ПОЧЕМУ?



# *Красота гор*

*Издали все горы синие.*



*Горы закрыли небо  
и нависли над головой...*



*не синие они,  
а зелёные,  
бурые,  
рыжие...*



*... птицы в горах пролетают под ногами...*



*Можно пройти под радугой,  
как под арку.*





*А вдали - снова горы...*

*Всё дальше, всё выше, всё заманчивей.*



# Кавказские горы



*Эльбрус 5642 м*