

ДВНЗ «Криворізький національний університет»

Галузь знань 19 «Архітектура та будівництво»

*Кафедра  
геодезії*



**Підготовка фахівців за спеціальністю «Геодезія» у Криворізькому технічному університеті, а пізніше у Криворізькому національному університеті, ведеться з 1971 року. За цей час кафедра підготувала і випустила близько 5000 інженерів-геодезистів, у тому числі для країн близького і далекого зарубіжжя**





*Студенти мають змогу отримати 2 освітніх ступеня:*

## Ступінь «бакалавр»

***Кваліфікація:*** фахівець з геодезії та землеустрою

***Нормативний строк навчання*** на денній формі – 4 роки

***Бакалавр з геодезії та землеустрою*** здатний виконувати таку професійну роботу:

знімальні роботи з складанням топографічних карт і планів; знімальні роботи, пов'язані з веденням земельного кадастру; картографічні роботи та збирання географічних даних, включаючи використання аерофотозйомки; знімальні роботи в промисловості та будівництві; моніторинг, економіка і правова оцінка земель і нерухомості.

# Ступінь «магістр»



**Кваліфікація** : магістр з геодезії та землеустрою, професіонал

**Узагальнений об'єкт діяльності**: наукові дослідження в галузі розробки методів і засобів знімання місцевості, підземних комунікацій та геодезичного забезпечення будівництва і монтажу технологічного обладнання.

**Нормативний строк навчання** на денній формі – 1,5 року

# КОНКУРСНІ ПРЕДМЕТИ ПРИ ВСТУПІ ДЛЯ ЗДОБУТТЯ СТУПЕНЯ БАКАЛАВРА НА ОСНОВІ ПОВНОЇ ЗАГАЛЬНОЇ СЕРЕДНЬОЇ ОСВІТИ:

- ✓ українська мова та література;
- ✓ математика;
- ✓ географія або історія України.

**ЗНО**  
**2018**

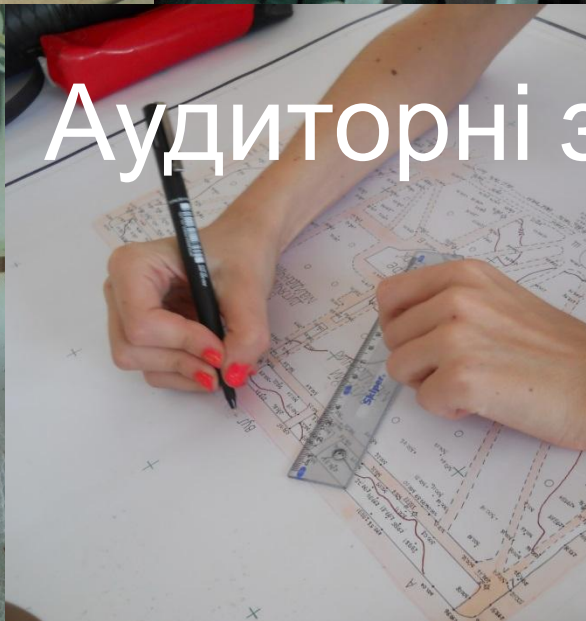


# Працевлаштуван

## НЯ

Фахівець може займати первинні посади

- ❖ інженер з впровадження нової техніки та технології
- ❖ інженер-землевпорядник (без категорії)
- ❖ керівник виробничого підрозділу
- ❖ керівник функціонального підрозділу
- ❖ викладач професійного навчально-виховного заклад;
- ❖ інженер в галузі землеустрою та кадастру
- ❖ топограф.




# Аудиторні заняття







# Навчальні польові практики студентів





# Викладачі організують для студентів екскурсії в приватні та державні геодезичні організації














# Студентське життя

















# Чекаємо на вас

## *Контактна інформація:*

Адреса: вул. Пушкіна 37, каб. 6-5, тел. 409-61-28.

електрона адреса: [geodesia\\_ktu@mail.ru](mailto:geodesia_ktu@mail.ru)