

**The theme: Раздел 2 Искусство раннеклассовых
государств Древнего мира
Передняя Азия и Месопотамия (9 тыс. до н.э. – VI
в. до н.э.)**

**Section 2 The architecture of the early classic States
of the Ancient world.**

Architecture of Asia minor and Mesopotamia (9 BC

– VI century BC).

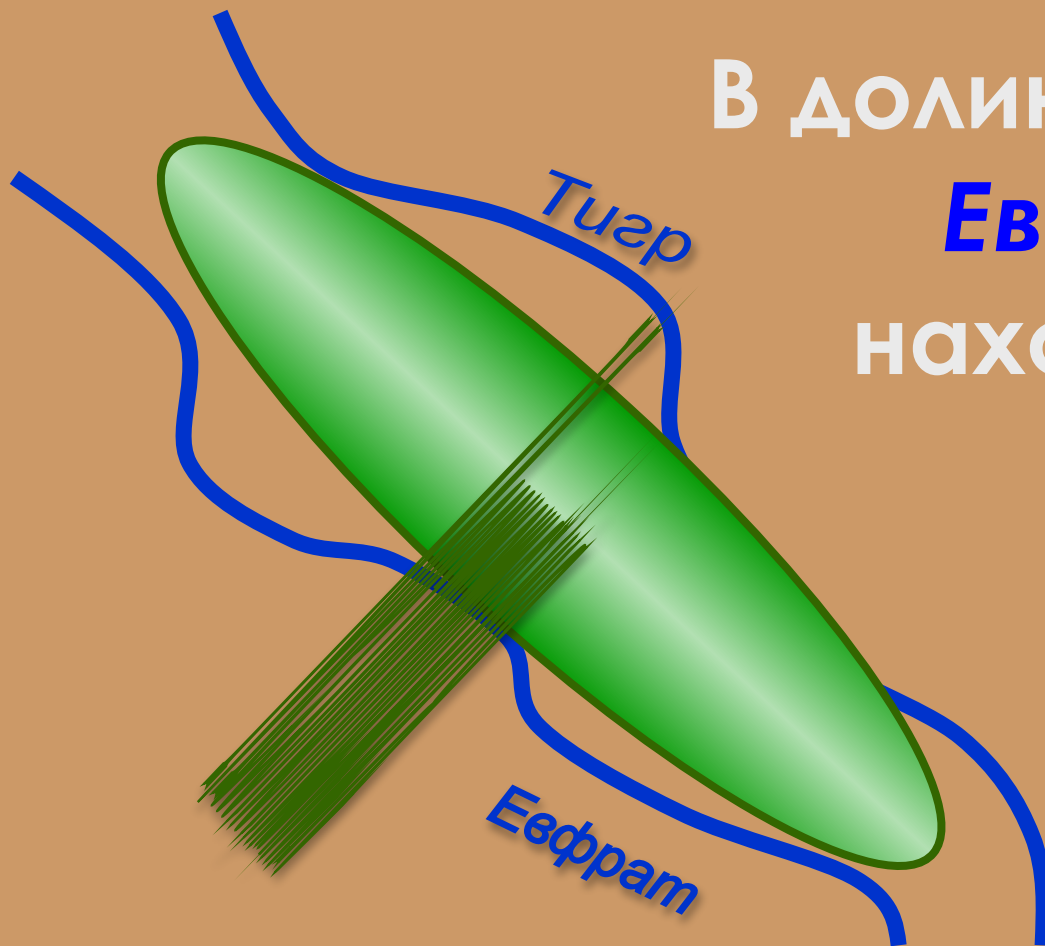
**ГОСУДАРСТВА
МЕСОПОТАМИИ**

План урока.

1. Страна 2-х рек.
2. Города из глиняных кирпичей
3. Башни от земли до неба.
4. Письмена на глиняных табличках.

1. Страна двух рек

Географическое положение



В долине великих рек
Евфрата и **Тигра**
находится страна
Месопотамия
(**Междуречье,**
ДВУРЕЧЬЕ)

1. Страна 2-х рек.

ДВУРЕЧЬЕ В IV - III ТЫСЯЧЕЛЕТИЯХ ДО Н.Э.

Около 5 тыс. лет до Р.Х. здесь одновременно с Египтом возникло государство.

ШУМЕРЫ - народ, обитающий в южной части Месопотамии, в нижнем течении Тигра и Евфрата

Семитские народы

– дальние предки современных арабов и евреев



1. Страна двух рек.

Природные условия и климат



Как и Нил,
Тигр и Евфрат **летом**
разливаются,
оставляя после
наводнения на берегах
плодородный ил.
Тут такой же
жаркий климат,
как в Египте.

1. Страна двух рек

Возникновение государств

В начале **III тыс. до н. э.**

в Месопотамии возникло
несколько **государственных
образований.**

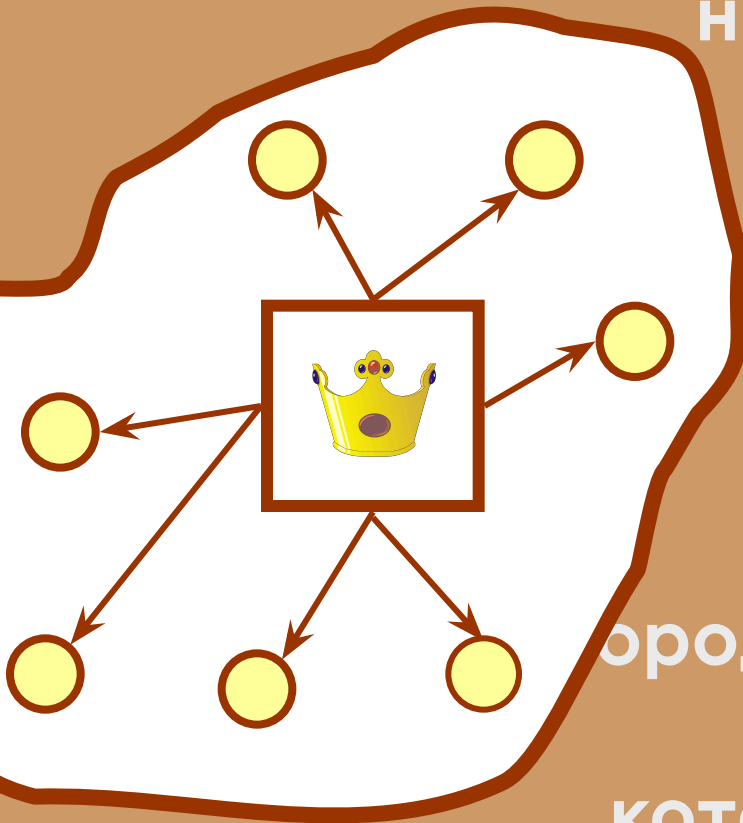
Каждое государство
складывалось

из **города и окружающих
посёлков.**


(город-государство)

в городе жил **правитель (сначала
жрец, затем царь),**

который имел сильную власть.



2. Города из глиняных кирпичей



Возведение крепостных стен.


Поселения стали превращаться в города. Они стояли на берегах рек.

Основным материалом в строительстве была глина, из которой делали кирпичи.

Кирпич сушили на солнце, поэтому крепостные стены делали очень широкими.

3. Башни от земли до неба.

Зиккурат Этеменаки.
Реконструкция.
VI в. до н.э.



Зиккурат – ступенчатый храм, посвященный богу-покровителю города, находящимся в центре

Самые крупные города – Урук, Ур, Киш, Лагаш.

В центре городов строили ступенчатую башню. Каждый этаж был окрашен в свой цвет. Башни посвящались разным богам. На вершину башни поднимались лишь жрецы. Звездочеты вели наблюдения за планетами и звездами.

В основе счета в Двуречье лежало число 60.

1. Страна 2-х рек.

ДВУРЕЧЬЕ В IV - III ТЫСЯЧЕЛЕТИЯХ ДО Н.Э.



В 2350 году до Р.Х. правитель из семитской династии *Саргон I* завоевал все государства *шумеров* и *создал* великое *Аккадское царство*.

www.ancient.holm.ru
Jury, June 2000

● Важнейшие города
ГУТЕИ Племена

Примечание. В виду неустойчивости русел, течения рек и каналов в южной части долины Тигра и Евфрата указано приблизительно.

25 0 25 50 75 км

4. Письмена на глиняных табличках.



Глиняная табличка с образцом клинописи.

В Двуречье до сих пор находят глиняные таблички покрытые клинописью.

Их выдавливали заостренными палочками.

Каждый знак обозначал слово, но были сочетания знаков, передающие звуки.

Клинопись состояла из сотен знаков и ее учили с огромным трудом.

4. Письмена на глиняных табличках.



Табличка для счета.

Во главе школы стоял «отец». Ему помогали старшекласник - «старший брат» и «человек с палкой».

В Двуречье появились знаки для цифр - в начале пастухи, считая скот, оставляли камни, а затем заменили их вмятинами в глине. Позднее они превратились в клинописные знаки.

Заполни пропуски

Шумеры жили в.....*южной*.....части Месопотамии
между реками.....*Тигр*.....и.....*Евфрат*..... Более чем
за.....*3000*.....лет до Р.Х. у них появились
первые.....*города*.....-государства, в состав которых
входил сам*город*.....и окружающие
его.....*окрестности*.....

Важнейшими из них были*Ур*.....,*Урук*..... и
.....*Киш*..... Шумерские храмы представляли собой
ступенчатые постройки, похожие на пирамиды, их
называли*зиккураты*.....

В.....*2350*.....году до Р.Х. шумерские государства были
завоеваны семитами,
и вся Месопотамия перешла под власть одного
правителя*Саргона I*.....

Как это называется?

1. Возвышающийся в центре шумерских городов-государств ступенчатый храм
2. Люди, осуществлявшие руководство хозяйством при больших храмах
3. Соседние с шумерами народы, предки современных арабов и евреев
4. Царь Вавилонского царства
5. Семитское государство, созданное Саргоном I
6. Изобретение шумеров, с помощью которого перевозили тяжести
7. Территория между реками Тигр и Евфрат

МЕСОПОТАМИЯ

ХАММУРАПИ

ТЕЛЕГА

*АККАДСКОЕ
ГОСУДАРСТВО*

ЖРЕЦЫ

СЕМИТЫ

ЗИККУРАТ

НАЙДИ 13 НАЗВАНИЙ НАРОДОВ, ГОРОДОВ, РЕК, ИМЕНА ПРАВИТЕЛЕЙ

Н	И	П	П	У	Р	У	К	С
С	Е	В	Ф	Р	А	Т	О	А
Е	А	А	К	И	Ш	И	Ы	Р
М	К	В	Ж	Э	Ю	Г	И	Г
И	К	И	М	П	Ъ	Р	Д	О
Т	А	Л	А	Г	А	Ш	Л	Н
Ы	Д	О	Ш	У	М	Е	Р	Ы
Б	Р	Н	А	Е	О	П	В	К
Х	А	М	М	У	Р	А	П	И

The architecture of the early classic States of the Ancient world.

Architecture of Asia minor and Mesopotamia (9 BC

- The tower of Babel.
- The hanging gardens of Babylon.
- Gate of goddess Ishtar.