

# ДЖЕИМС КУК - ПЕРВОЕ КРУГОСВЕТНОЕ ПЛАВАНИЕ (1768- 1771)



- Во второй половине восемнадцатого века на планете еще оставались неоткрытые земли, за которые шла жесткая борьба между ведущими морскими державами – Португалией, Испанией, Францией, Голландией и Англией.
- Цель плавания: найти предполагаемый Южный материк или другие земли в южных широтах Тихого и Индийского океанов, нанести их на карты и «застолбить» за британской короной. Для маскировки истинных целей был придуман замечательный предлог – научные наблюдения прохождения Венеры через диск Солнца.

Тема урока:

**«Поиски Южной Земли  
продолжаются»**



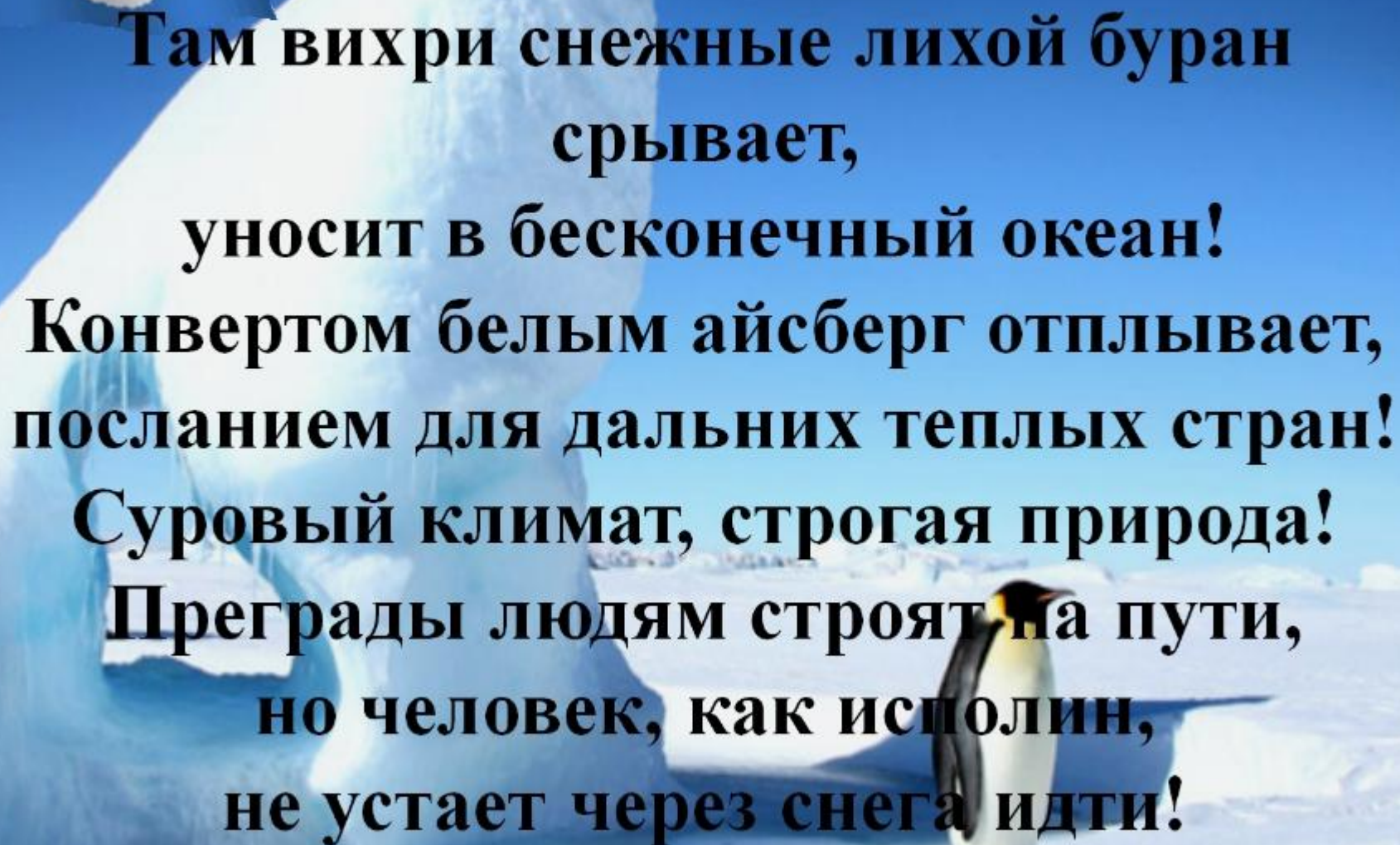
Под вековым тяжелым одеялом,  
почти совсем нетающего льда,  
от всех морозов спряталась устало,  
неведомая Южная Земля...





## ЭПИГРАФ УРОКА

**Там вихри снежные лихой буран  
срывает,  
уносит в бесконечный океан!  
Конвертом белым айсберг отплывает,  
посланием для дальних теплых стран!  
Суровый климат, строгая природа!  
Преграды людям строят на пути,  
но человек, как исполин,  
не устает через снега идти!**



## **ЦЕЛИ УРОКА:**

- 1. Что продолжал искать Джеймс Кук?**
- 2. Почему не состоялось открытие Джеймсом Куком Антарктиды?**
- 3. Что искал Джеймс Кук в Тихом океане?**




## 1. Вдоль ледяного берега

(прочитав текст учебника на стр. 80 – 81 ответьте на вопросы)

**1. Был ли доволен Дж.Кук , тем, что открыл Австралию?**

**2. Какой является работа моряков, с какими трудностями и испытаниями сталкивались моряки 300 лет назад?**



**3. Продолжались плавание долгие месяцы, а кругосветное плавание занимало...?**

**4. Какие были дополнительные трудности в путешествии Дж.Кука?**



# Физминутка

**Антарктида – белый край!  
Ты за мною повторяй!**

**Руки вверх, шире, ниже,  
поверти-ка головой, а теперь глаза закрой!  
Помечтаем о пингвинах, о холодных белых  
льдинах!  
О тюленях, о китах, о суровых холодах!  
А теперь глаза открой, возвращаемся домой!**

## **II. Второе кругосветное плавание Джеймса Кука**

**1. Началось летом 1772 г. Двигались на юг**





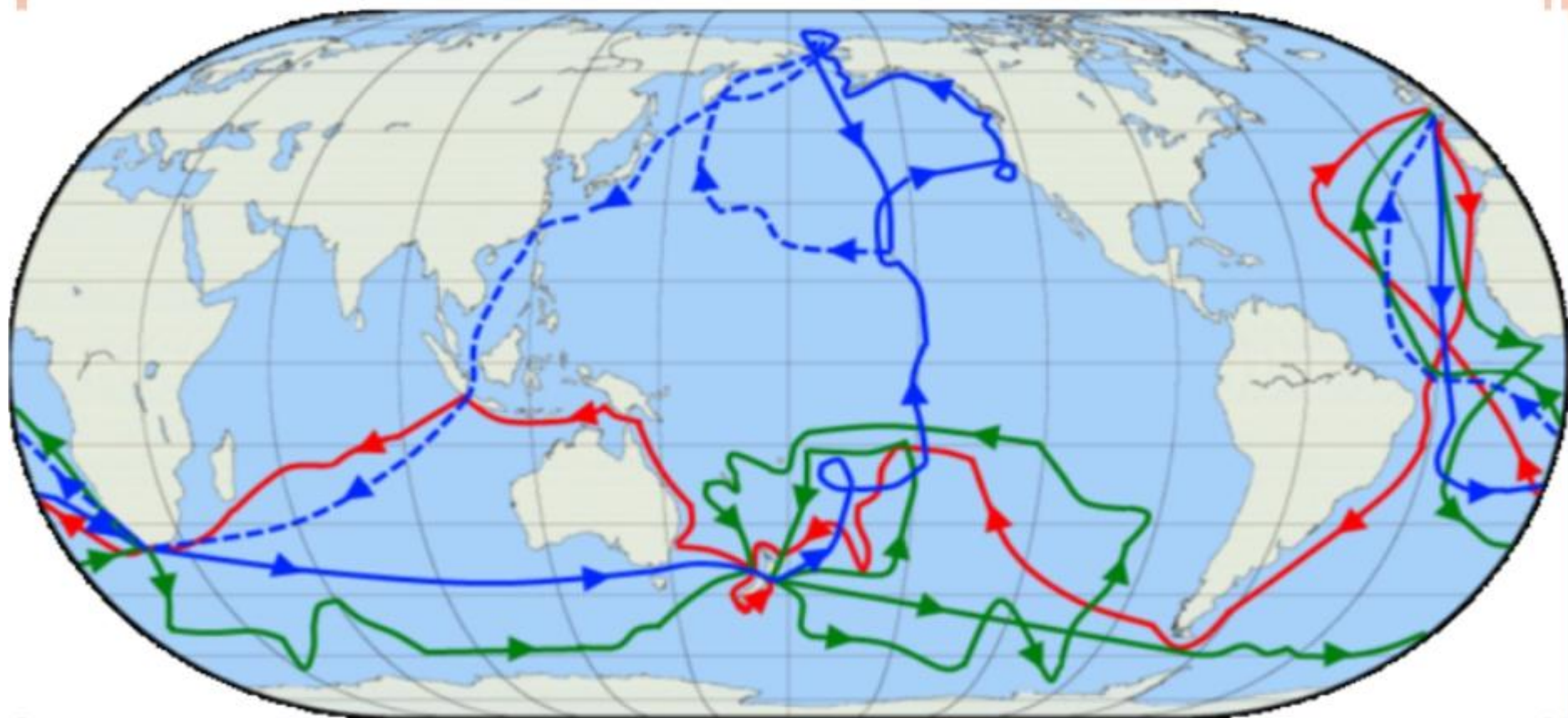
**2. Ледяной барьер – сплошной  
многометровый лёд –  
двигался вдоль него около 1 года**



3. Дж. Кук совершил полный круг , вдоль ледяной кромки и отдал приказ возвращаться домой .
4. В Англию они вернулись в 1775 году



# КАРТА КРУГОСВЕТНЫХ ЭКСПЕДИЦИЙ ДЖ.КУКА



Первая, вторая и третья экспедиции Кука



# III. ТРЕТЬЯ КРУГОСВЕТНАЯ ЭКСПЕДИЦИЯ ДЖЕЙМСА КУКА (1776-1779)



# Памятник Джеймсу Куку на Гавайских островах



1728-1779

гг



## Закрепление

*Дополнить предложение:*

*1. Дж. Кук совершил.....*

*2. В свое первое плавание Дж. Кук открыл материк.....*

*3. Второе кругосветное плавание Кука началось.....*

*4. Цель второй экспедиции поиски настоящей.....*

*5. Кук не сумел пробиться к берегам этого материка, так как был остановлен.....*

*6. Во время третьего плавания Дж. Кук открыл.....*



# ИСПОЛЬЗУЯ СЛОВА, СОСТАВЬТЕ РАССКАЗ О ПУТЕШЕСТВИЯХ ДЖЕЙМСА КУКА

Неизвестная Южная Земля

Великобритания

Кенгуру

Австралия

Новая Зеландия

Кругосветка

Гавайские острова

Россия

Камчатка

Берингов пролив

Ледовитый океан

**1768 г.**

**1772 г.**

**1776 г.**