

# Викторина «Уникальные водные объекты России»





**Узнайте географический объект по описанию:** этот водоём тектонического происхождения имеет глубину 1642 м., со всех сторон окружён хребтами и сопками, большая часть видов растений и животных эндемичны, вода прозрачная, чистая и холодная даже летом. Местные жители называют его морем.

**Дополнительный вопрос:** что за животные на фотографиях, чем они интересны?


подсказка

ответ

продолжить

***Подсказка 1.***

Снимок из космоса



***Подсказка 2.*** Глубочайшее озеро Земли, находится в Восточной Сибири.





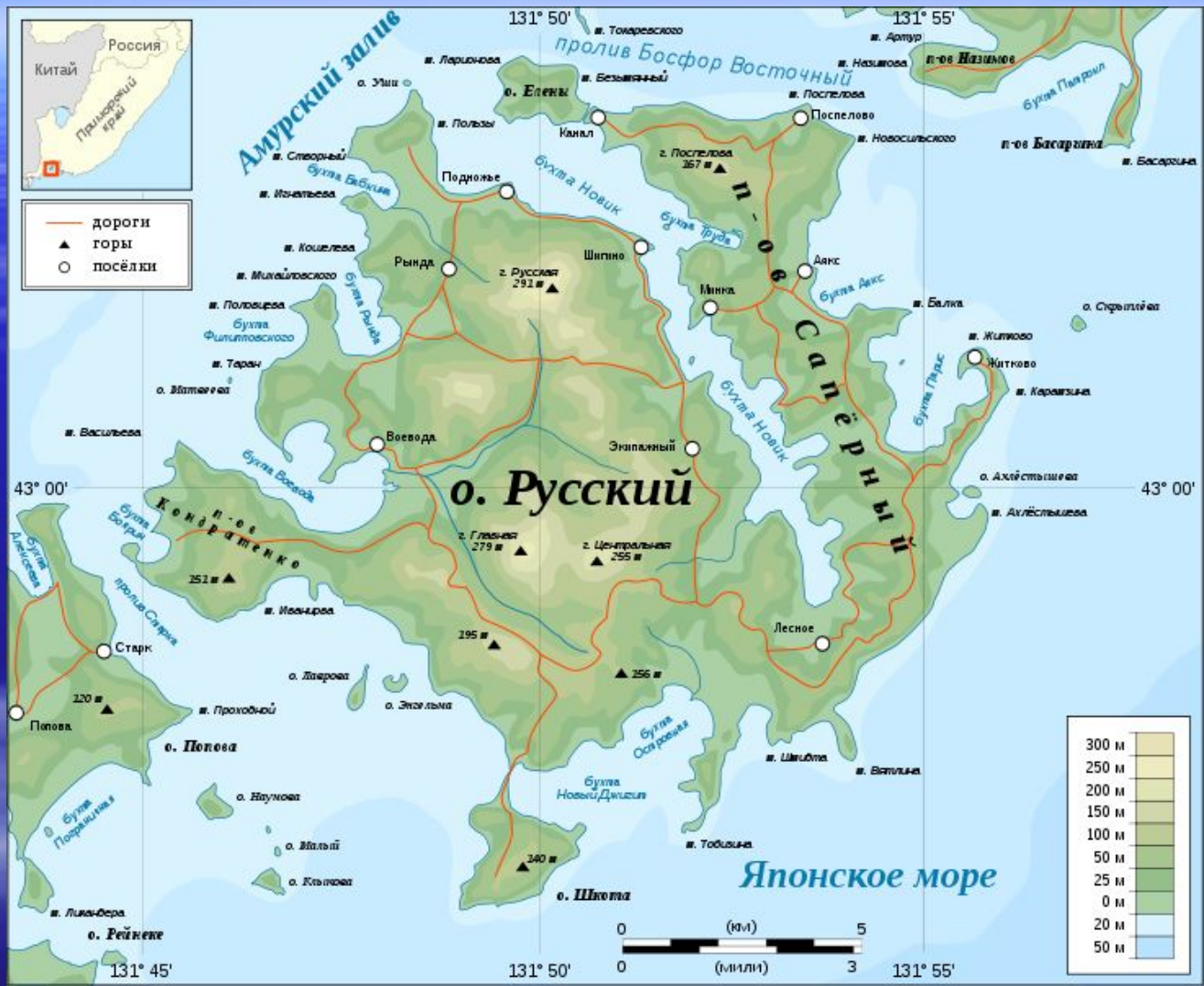
Этот мост был построен в 2010 году в связи с прохождением саммита АТЭС.

**Вопрос:** какие объекты соединил этот мост? Где он расположен (город, море)?

подсказка

ответ

продолжить





Это *Русский мост*, который соединил материк Евразию и остров Русский, находится в г. Владивостоке, Японское море.





**Вопрос:** единственная крупная река России, которая течёт с запада на восток.

подсказка

ответ

продолжить

*Подсказка 1.* Река «Чёрного дракона», Хэйлунцзян





Это река **Амур**, бассейн которого располагается на территории 3-х государств: России, Монголии и Китая.





**Вопрос:** У античных авторов эта река называлась Ра, Итиль. С праславянского название реки переводилось как «влага». Как звучит название этой реки на современном языке?

подсказка

ответ

продолжить

# Подсказка





Это река **Волга**, самая крупная река Европы.





Во многих произведениях литературы эта река выступает как символ загадочного края, края каторги и ссылки. Именно о ней писал в своём произведении «Русские женщины» Н.А. Некрасов:

«...Луна плыла среди небес  
Без блеска, без лучей,  
Налево был угрюмый лес,  
Направо — ...»

подсказка

ответ


продолжить

## *Подсказка .*




Фигура, символизирующая эту реку установлена в каскадном фонтане «Реки Сибири» в центре Красноярска





*Енисей* — граница между Западной и Восточной Сибирью. От Саян до Северного Ледовитого океана Енисей проходит через все климатические зоны Сибири. В его верховьях живут верблюды, в низовьях — белые медведи.





**Вопрос:** В юго-западной части этого озера с сентября 1941 года по март 1943 года действовала Дорога жизни, связавшая блокадный Ленинград и остальную территорию страны. Как называется это озеро?

подсказка

ответ

продолжить



**Подсказка 1.** Это озеро является крупнейшим пресноводным озером Европы. Относится к бассейну Балтийского моря, Атлантического океана.





*Ладожское озеро* расположено в Карелии и Ленинградской области. Название Ладога носит озеро, река и город.





**Вопрос:** Воды какого моря омывают берега Соловецких островов, на которых расположен Соловецкий мужской монастырь русской православной церкви?


подсказка

ответ

продолжить

**Подсказка 1.** Единственное море бассейна Северного Ледовитого океана, которое можно назвать внутренним морем.

**Подсказка 2.** Море другого цвета.





Соловецкие острова расположены в *Белом море*





**Вопрос:** как называется самое мелкое в мире море, оно же является одним из самых продуктивных.

подсказка

ответ

продолжить

*Подсказка 1.* Связано с Чёрным морем через Керченский пролив.

*Подсказка 2.*





***Азовское море***, которое в древности имело множество названий: Меотийское озеро или болото, Каргалук, Саксинское, Франкское, Сурожское, Каффское море и др.







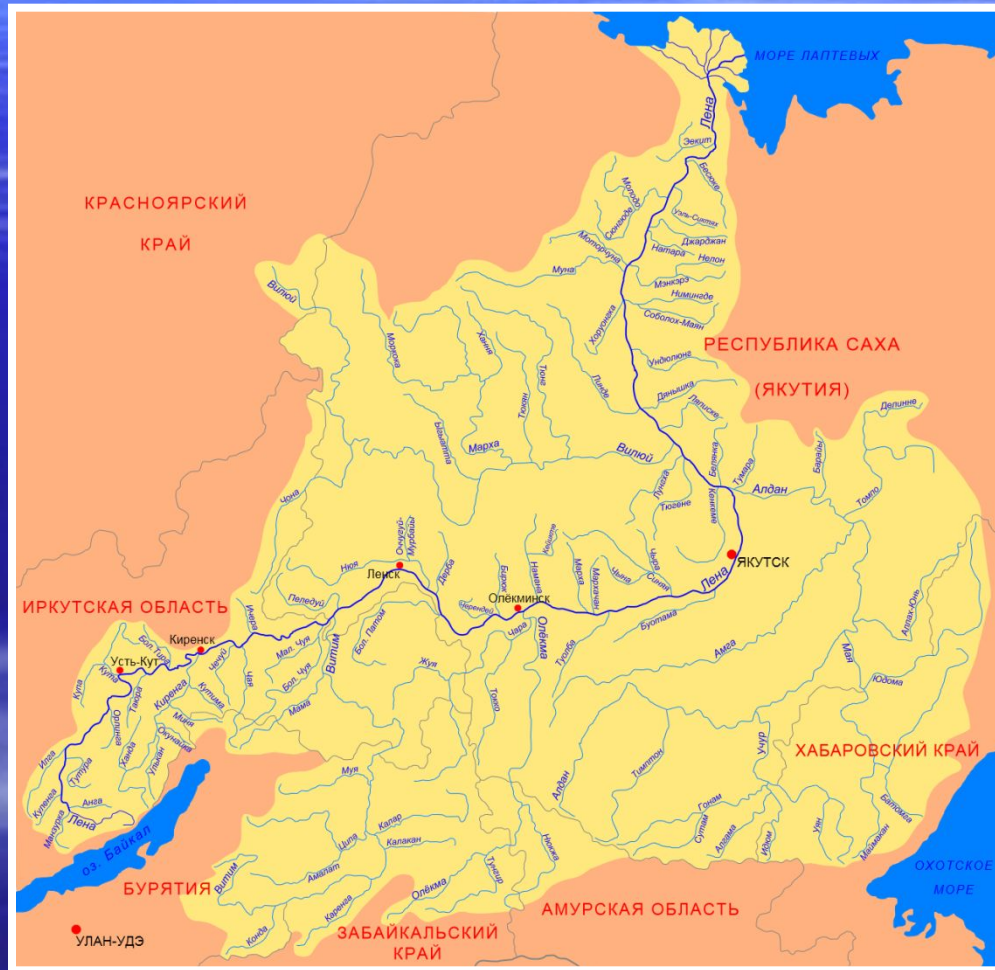
**Вопрос:** что общего между реками Чая, Витим, Алдан, Кута, Олёкма, Вилюй, Киренга, Чуя, Молодо?


подсказка

ответ

продолжить

# Подсказка





*Река Лена*, в которую впадают все названные реки, является главной транспортной артерией Якутии.



Спасибо за изр!