



Особо охраняемые природные территории регионального
значения Республики Карелия

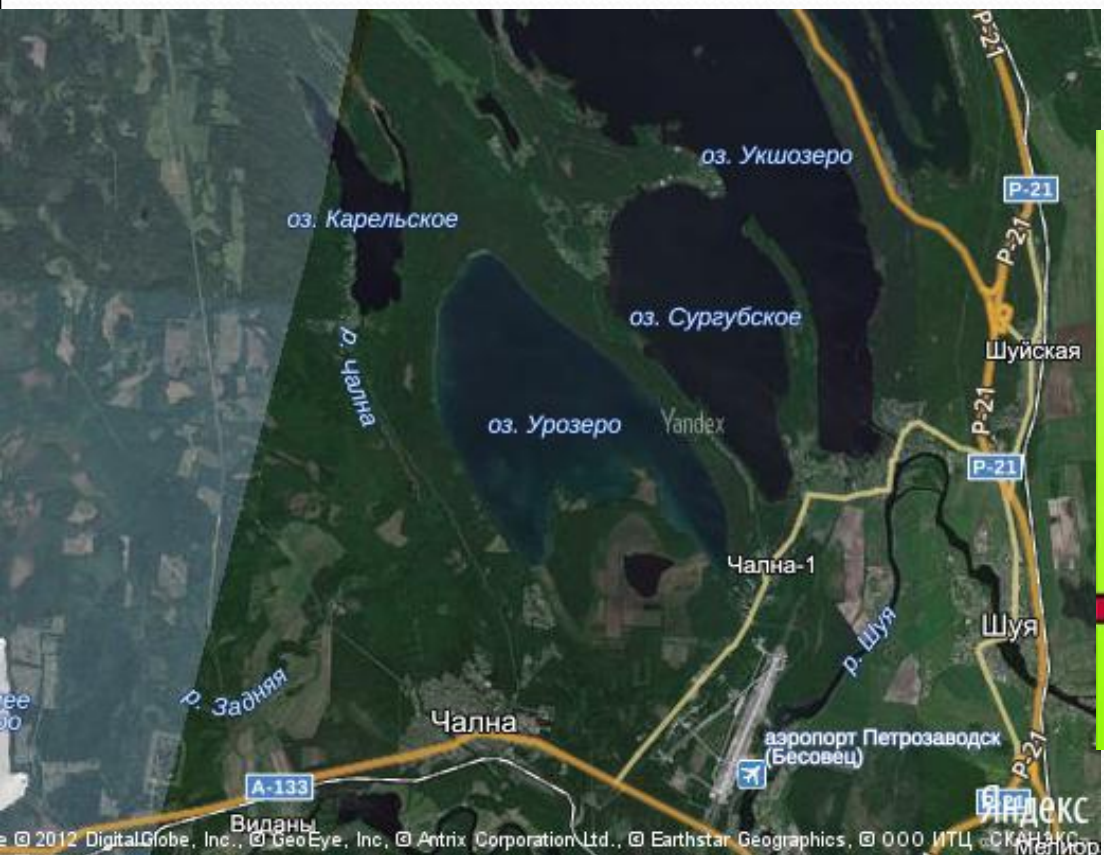
ПАМЯТНИК ПРИРОДЫ РЕГИОНАЛЬНОГО
ЗНАЧЕНИЯ

«Урозеро»



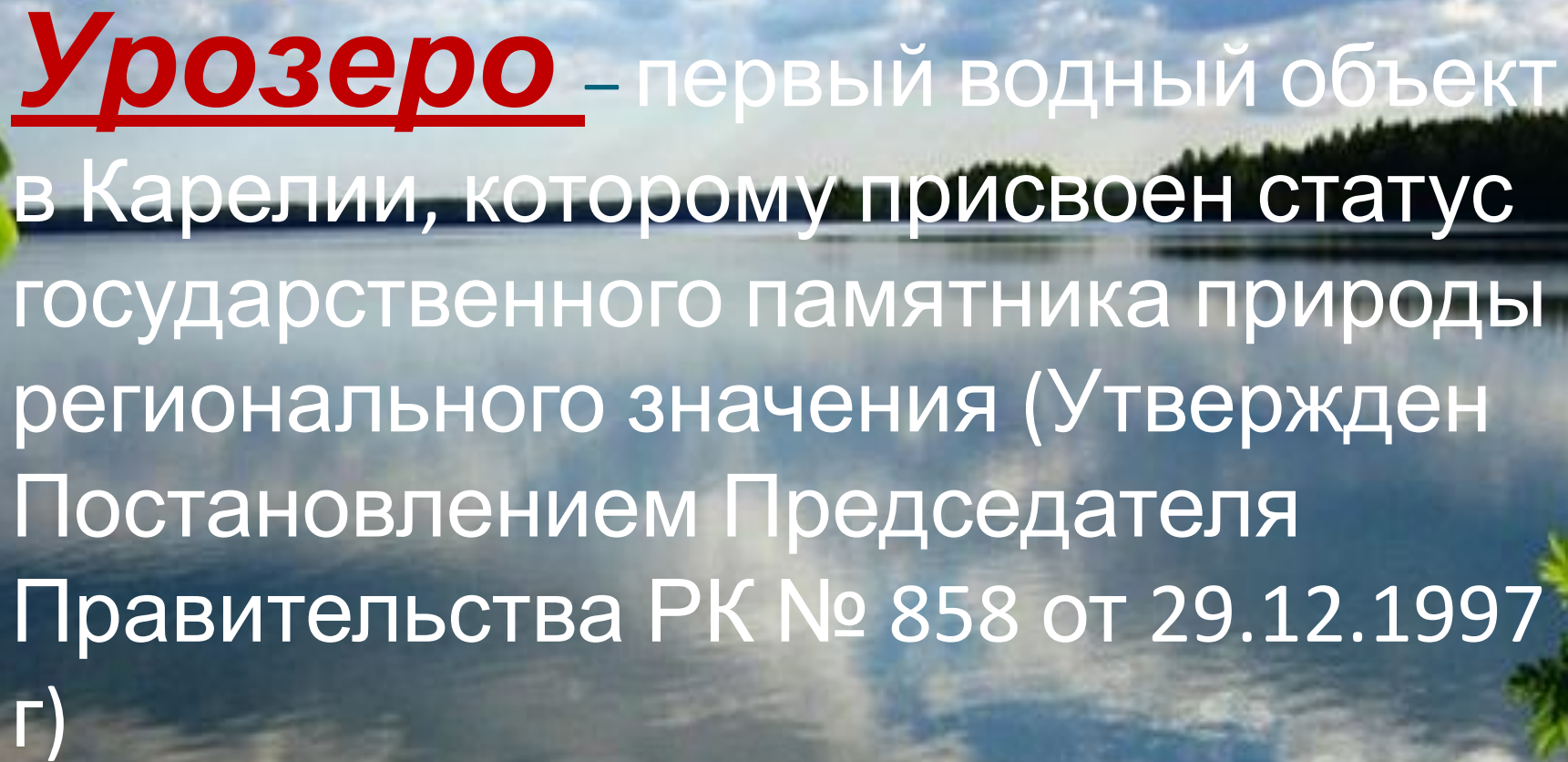
БЛПУ РК «Дирекция ООПТ», тел. 8(8142) 595-589, e-mail: oopt@karelia.ru
8(8142)5555-00 прямая линия лесной охраны Карелии

Озеро **Урозеро** находится в 25 км на Северо-Запад от г. Петрозаводска.




Наш населенный пункт Чална-1 (г. Бесовец) находится на берегу этого чудесного озера





Урозеро – первый водный объект в Карелии, которому присвоен статус государственного памятника природы регионального значения (Утвержден Постановлением Председателя Правительства РК № 858 от 29.12.1997 г)

Озеро находится среди красивейших сосновых лесов





Урозеро (в народе Светлое).

По цвету и прозрачности вод
Урозеро представляет исключение
среди остальных озёр.

Прозрачность воды достигает 15
метров

«Чистейший кристалл в зелёной
оправе лесов»

Водная флора и фауна бедна

Флора представлена тростником, осокой, камышом, кубышкой, рдестом




Фауна представлена окунем, щукой, плотвой, уклейкой, налимом, снетком.



**В настоящее время на юго-западном берегу озера
размещены три базы отдыха и два
садоводческих товариществ**



A winter landscape featuring a frozen lake with a snow-covered foreground. Two bare trees stand on the left side of the frame. The sky is filled with soft, colorful clouds from a sunset or sunrise, with the sun visible on the horizon. The text is overlaid in a bold, red, italicized font.

***Сохраним
неповторимую красоту
озера УРОЗЕРО !!!***