


ОБЯЗАТЕЛЬНО К ИЗУЧЕНИЮ



ХЮРТГЕН


**Тактический обзор третьих точек карты
«Хюртген» со стороны американских войск.**



Центральная точка: SCAR




Скар вид с южного направления. Обзор переправы



Центральная точка: SCAR




Варианты атаки в зависимости от защитников Скара по этой переправе



Центральная точка: SCAR



Карта Скар: варианты атаки точки в начале боя



Центральная точка: SCAR




Вид с запада на СКАР со стороны Американцев.



Центральная точка: SCAR




Указана непроходимая часть реки (канавы). Указаны варианты развития атаки на главный бункер и его зачистка.



Центральная точка: SCAR




Тактическая карта и возможные заходы на Северо-Западе и Севере.



Центральная точка: SCAR



СКАР: северо-запад вид у разделении реки на две.



Центральная точка: SCAR




СКАР: Варианты маневра и атаки



Центральная точка: SCAR




Мост (разрушенный) на севере СКАР: Прыгать с моста - можно, но вы получите ранение и тратите время. Слева от моста глубоко - Вы утонете. Справа от моста можно пройти. **Место дальнего обхода и захода на точку с севере или маневра и захода на точку с северо-востока**



Центральная точка: SCAR




Мост (разрушенный) на севере СКАР . Пример переправы



Южная точка: Zigfrid Line




Зигфрид линия с запада (Атака в лоб от американцев)



Южная точка: Zigfrid Line



Зигфрид линия с запада (Атака в лоб) метки потенциально опасных дотов и бункеров



Южная точка: Zigfrid Line



Зигфрид линия с запада (Атака в лоб) метки потенциально опасных дотов и бункеров и варианты подхода к ним




Южная точка: Zigfrid Line



Северо-Западнее Зигфрид Линии на подходе к переправе



Южная точка: Zigfrid Line

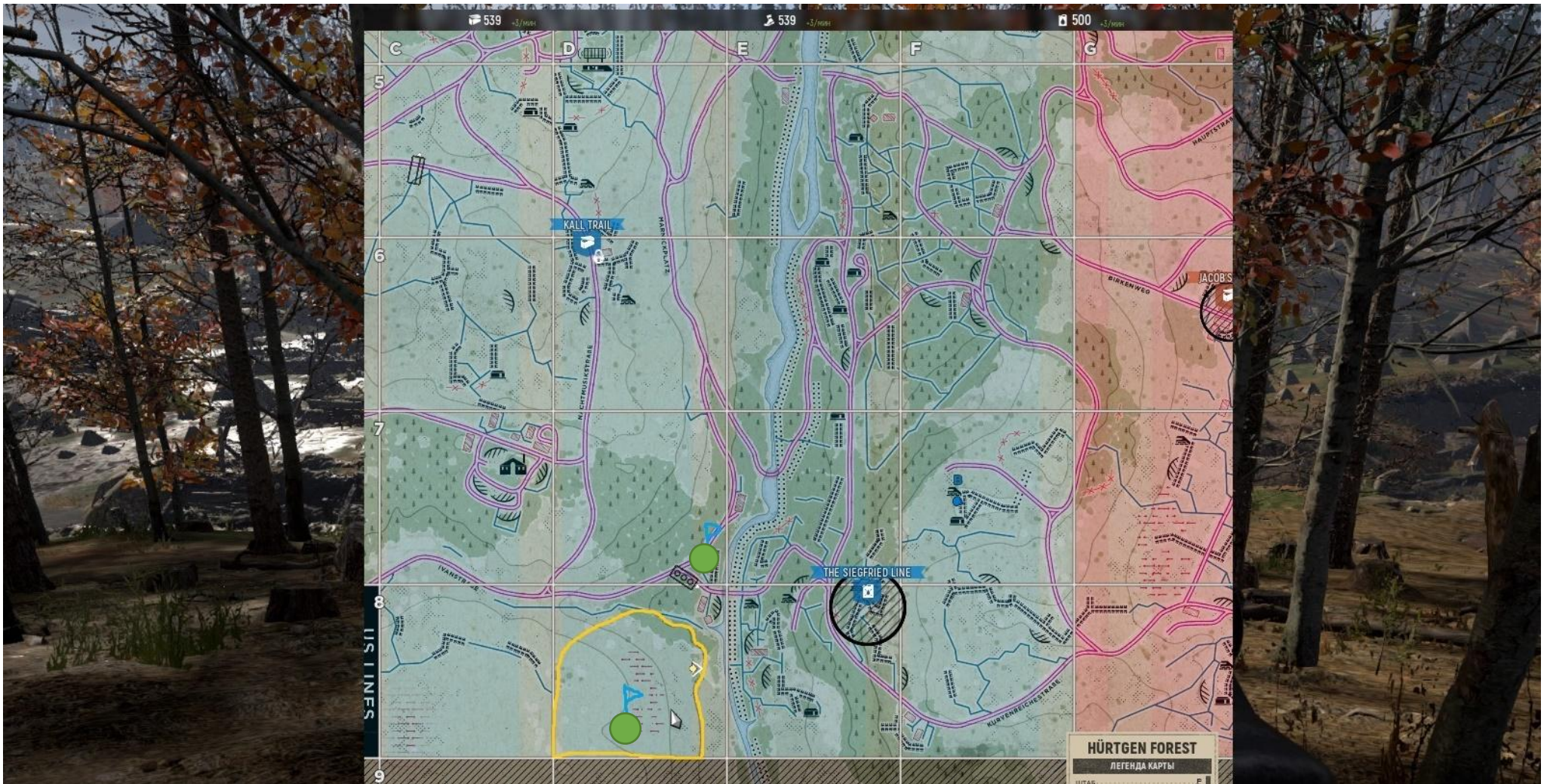


Метки потенциально опасных дотов и бункеров:


1. Руины дома, бревна перед канавой, возможное место укрыться от МГ и поставить свой Аванпост. 2. Видим окоп перед канавой, переход из него по красной стрелке очень опасен, желтый оборонительный окоп - опасен, но на его взятие может уйти много времени и атаку из него продолжить практически не возможно, наивыгоднее рисковать по зеленым направлениям



Южная точка: Zigfrid Line




Гарнизоны под атаку Зигфрида: На краю карты - так далеко, что бы мп и меткие стрелки не простреливали его, если ставить ближе то из-за редкости насаждений его видно и вы там как на ладони. верхний гарнизон примерный т.к. там очень всё зависит от защитников противника



Южная точка: Zigfrid Line



Зигфрид линия, край карты (прямо на грани, но есть возможность для атаки)



Южная точка: Zigfrid Line




Зигфрид линия, край карты: Соответственно варианты развития атаки Красная зона возможное место откуда Вас могут доставать.



Южная точка: Zigfrid Line



После прохода по краю у Вас будет выбор, на верх или на лево в сторону лобового бункера.
(это вариант налево)



Южная точка: Zigfrid Line




Потенциально опасные позиции, где может быть противник.



Южная точка: Zigfrid Line




После прохода по краю у Вас будет выбор, на верх или на лево в сторону лобового бункера.
(это вариант на верх)



Южная точка: Zigfrid Line




Потенциально опасные укрепления, особое внимание на возвышенности - дом и 2-х этажный амбар с торцевым окном, не менее опасный дот правее.



Южная точка: Zigfrid Line



Этот дом, если смотреть из точки



Южная точка: Zigfrid Line



Дом на высоте немецкой стороны (Край карты немцев)



Южная точка: Zigfrid Line



Варианты прострела с этой позиции огромны.
(Офицер с биноклем и мг на крыше или в окне - Серьёзная проблема)



Южная точка: Zigfrid Line




Один из дотов смотрящих на атакующих амеров через переправу или пытающих обойти точку с севера.



Южная точка: Zigfrid Line




Над этим дотом холм и огромный камень (Обзор ужасает, если это МГ или Снайпер)



Южная точка: Zigfrid Line




Системы окоп в точке... Куча крысиных лежек и окопных перестрелок



Северная точка: NordPass




Вид с края карты



Северная точка: NordPass




Край карты, перед мостом



Северная точка: NordPass




Обзор с моста на право



Северная точка: NordPass




Возможность пройти либо по мосту, либо слева от него. Справа глубоко.




Северная точка: NordPass




Варианты прохода справа от моста



Северная точка: NordPass



**Мы нашли две переправы южнее...
Но нужно пару раз хотя бы попробовать их в живую. Первая переправа.**



Северная точка: NordPass




Вторая переправа.



Северная точка: NordPass



Сама точка ужасно открытая... Но часть точки это пару домов на против, что плюс Американцам.
У немцев же отличный обзор и отличный прострел многих позиций



Заморочился «Mercy»