


Япония




◆ Выполнила : Мелекесцева
Марина 7 «А» класса
ГБОУ СОШ им. Н.С.
Доровского

Государственная символика

◆ Флаг



◆ Герб



Япония

- ◆ Островное государство в Восточной Азии, расположена на 6852 тыс. островах. Четыре крупнейших остро
Япония является членом ООН, большой восьмёрки АТЭС.
Основана в 660 г. до н. э.
Это высокоразвитая страна, по объёму ВВП она занимает третье место в мире после США и Китая.

Столица Токио

- ◆ **Токио**, столица далекой и процветающей **Японии**, ошеломляет туристов буквально с первых мгновений, как только нога путешественника ступает на его землю. Кажется, здесь всё не так, как в других городах: и невероятно сложная планировка кварталов, и запутанные линии метро, которые воспринимаются как не связанные друг с другом, и сплошные джунгли из проводов городских коммуникаций. В часы пик люди словно сливаются в одну реку, и ее потоки заполняют собой улицы, подземные переходы, общественный транспорт. Здесь нужно всегда держать ухо востро, ведь очень легко заблудиться, попав совсем не туда, где вы чаяли оказаться.



Крупнейшие острова Японии

◇ Хоккайдо

Хонсю

Сикоку

Кюсю

Самые крупные острова Японского архипелага:

Хоккайдо,

Хонсю,

Сикоку,

Кюсю.



Население

- ◆ Численность населения Японии по оценке на декабрь 2018 года составляло 126 087 131 человек. За 2018 год население Японии уменьшилось приблизительно на 148 959 человек. Учитывая, что население Японии в начале года оценивалось в 126 236 090 человек, годовой прирост составил -0.12 %
Средняя плотность населения равна 334 чел/км².
- ◆ Рождаемость — 7,93 на 1000 (2015 год).
- ◆ Смертность — 9,51 на 1000 (2015 год).
- ◆ Годовая убыль населения — 0,191 % (2009 год), примерно 250 тыс. человек.
- ◆ Средняя продолжительность жизни — 80,0 лет у мужчин, 86,4 года у женщин.
- ◆ Грамотность — 99 % мужчин, 99 % женщин.
- ◆ Этно-расовый состав: японцы 98,5 %, корейцы 0,5 %, китайцы 0,4 %, другие 0,6 %.

Возрастная структура населения Японии

Год	0–14 лет: (мужчины)	0–14 лет: (женщины)	0–14 лет: (% от общего)	15–64 лет (мужчины):	15–64 лет (женщины):	15–64 лет (% от общего):	65 лет и более (мужчины):	65 лет и более (женщины):	65 лет и более (% от общего):
2010	8,66	8,21	13.3%	40,96	40,291,	64.1%	12,16	16,501	22.6%
2009	8,80	8,34	13.5%	41,18	40,533	64.3%	11,96	16,24	22.2%
2007	9,02	8,55	13.8%	41,84	41,253	65.2%	11,312	15,447	21%

- ◆ Площадь: 377 944 км
- ◆ Столица: Токио (с 1868 г.)
- ◆ Крупнейшие города: Киото, Осака, Иокогама, Саппоро, Нагоя, Фукуока, Сайтама, Кобе, Кавасаки

Крайние точки материка

1. **Северная** – мыс Бен-Секка

Географические координаты –
37° с.ш. 10° в.д.

2. **Южная** – мыс Игольный

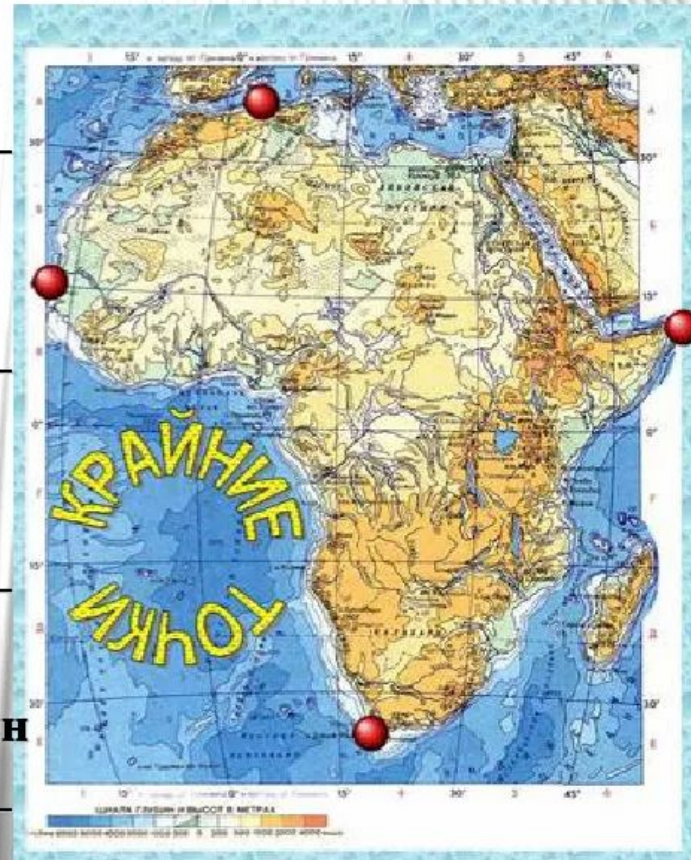
Географические координаты –
35° ю.ш. 20° в. д.

3. **Западная** – мыс Альмади

Географические координаты –
15° с.ш. 17° з.д.

4. **Восточная** – мыс Рас-Хафун

Географические координаты –
10° с.ш. 51° в.д.



Национальное растение

- ◆ Сакура- это национальное растение Японии. Цветение сакуры празднуется на протяжении многих столетий. Этот праздник называется ханами (hanami)



Климат

- ◆ **Климат-** страна расположена в зонах умеренного и субтропического климатов, остров Хоккайдо и северная часть Хонсю находятся под влиянием умеренных воздушных масс, южная часть Хонсю и все южные острова лежат в зоне субтропиков. Природные зоны в пределах равнинных участков **Японии** трудноопределимы ввиду слишком плотной застройки.



Бамбуковый лес Сагано



Гора Фудзи-сан



Замок Химэдзи



Храм Тосёгу



Водоворот Наруто



Спасибо за внимание!

