

Государственное автономное профессиональное образовательное
учреждение

Новосибирской области «Новосибирский педагогический колледж №2»

Соединенные Штаты Америки


Выполнила: Мехдиева Пери
студентка 103 группы

Новосибирск 2018

Столица-город Вашингтон



Флаг



Герб Азербайджана



Географическое положение

На юге США граничат с Мексикой, на севере с Канадой. Кроме того, в состав США входят ещё 2 штата. На крайнем северо-западе континента находится штат Аляска, также граничащий с Канадой. В Тихом океане находится штат Гавайи. Граница с Россией проходит через Берингов пролив.



Население страны

Площадь км² (четвёртое место в мире по территории).

Население - более 309 млн. человек (третье место).

Омываются: Тихим и Атлантическим океаном.



Природные ресурсы.

ЖЕЛЕЗНАЯ РУДА



Каменный уголь





Промышленность [США](#) - самая мощная и многопрофильная в мире. Страна является одним из мировых лидеров в производстве большинства видов промышленной продукции: топлива, электроэнергии, металлов, машин и оборудования, химических волокон, продуктов питания.



В США представлены все виды транспорта.

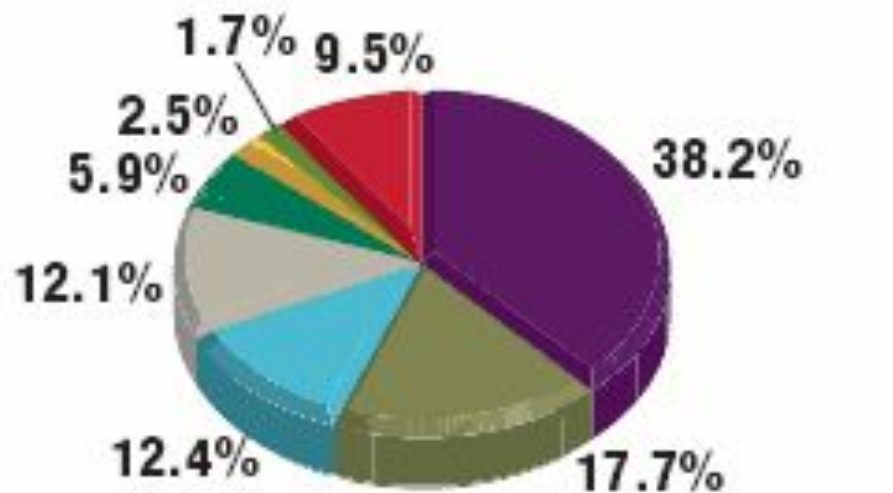


Автомобильный
Морской
Железнодорожный
Авиационный

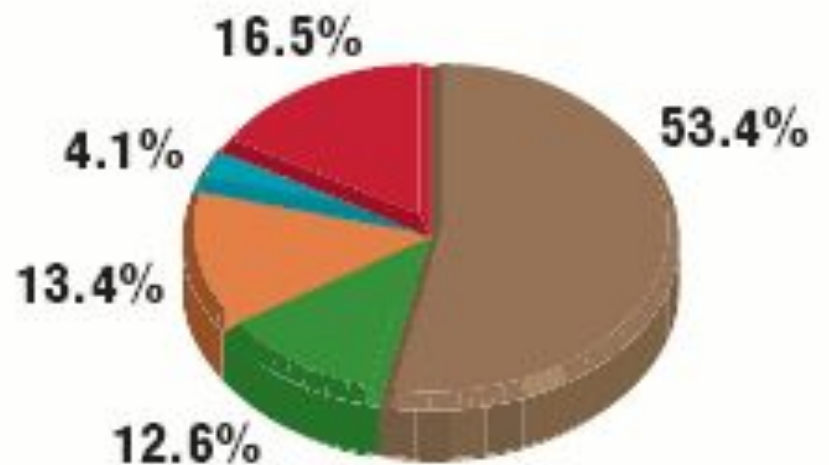


Экспорт и импорт

Экспорт



Импорт



- Нефть сырая
- Нефтепродукты
- Природный газ
- Металлы
- Химия и каучук
- Древесина и целлюлоза
- Драгоценные камни и драгметаллы
- Прочее

- Продовольственные товары и сельскохозяйственное сырьё
- Продукция химической промышленности
- Текстиль и обувь
- Машины, станки, оборудование и транспортные средства
- Прочее

● Достопримечательности США



1. Статуя свободы



Белый дом в Вашингтоне



Музей Гуггенхайма

