


Страны – соседи. Румыния.



Румыния

- Румыния – европейское государство в восточной части Балканского полуострова, со столицей в городе Бухарест и населением около 19 млн. человек.




Географическое положение

- Румыния занимает площадь в 238,391 км². Она находится на юге Европы, в бассейне нижнего Дуная, на востоке имеет выход до Черного моря. Кроме Украины, она граничит с Молдовой, Венгрией, Сербией и Болгарией.
- В центральной и северной части расположены Румынские Карпаты (с высшей точкой - г. Молдовяну, 2544 м), которые сходятся с трансильванскими Альпами. На юге страны расположена Нижнедунайская равнина, на юго-востоке - плато Добруджа.



Климат

- Умеренно континентальный. Зима - холодная и снежная, на равнинах средние температуры января от 0 до -50С, в горах до -100С, лето очень теплое: средние температуры июля колеблются от 20 до 230С. Количество осадков - от 300 - 700 мм на равнинах до 1500 мм в горах.



Природа

- Природа Румынии богата и разнообразна. Две трети страны заняты сложной цепью Карпатских гор (Восточные и Южные Карпаты), которые славятся своим кристально чистым воздухом и живописными видами. Горы прорезывают быстрые воды рек Крис и Олт.
- Особого внимания заслуживает река Дунай, протекающая по территории Румынии. Вливаясь в Черное море, Дунай образует одну из самых больших речных дельт в Европе.
- Румынское побережье Черного моря характеризуется преимущественно песчаными пляжами, пологим спуском в море, достаточно спокойным и теплым морем.



Население

- Большинство населения составляют румыны (89,5% среди национальных меньшинств наиболее численными являются венгры, цыгане, немцы, украинские, турки, и др..
- Официальный язык – румынский.
- Верующие - преимущественно православные христиане, также греко - католики, протестанты, мусульмане, иудаисты.



Население

- Демографическая ситуация остается неблагоприятной: рождаемость в стране меньше смертности.
- Территория заселена очень неравномерно, средняя плотность населения 91 чел. на км². Значительное количество населения проживает в сельской местности. Уровень урбанизации составляет 56%.

Румыния - Рождаемость (из расчета на 1000 человек)



Экономика

- Румыния - индустриально-аграрная страна. ВВП на душу населения составляет 8 17 \$. По сегодняшний день экономика страны находится в состоянии затруднения: устаревшее оборудование, через которое на промышленных предприятиях держится низкая производительность труда, выпуск неконкурентоспособной продукции. Экономический рост страны идет медленными темпами. Большинство ВВП страны составляет стоимость продукции промышленности и сельского хозяйства, меньше половины - сферы услуг.



Экономика

- Благодаря наличию в стране мощной минерально-сырьевой базы здесь сложилась достаточно развитая тяжелая промышленность. За последние годы все больше поступлений в бюджет страны составляет туристическая отрасль.
- Основными отраслями экономики являются горнодобывающая, черная и цветная , металлургия, нефтедобывающая, нефтеперерабатывающая, машиностроительная ,электронная, химическая, деревообрабатывающая, целлюлозно-бумажная, мебельная, текстильная, легкая и пищевая, промышленность.



Бухарест

- Бухарест, Столица Румынии расположена на Нижнедунайская низменности, на реке Дымбовица, в 45 км. от Дуная
- Бухарест - крупный промышленный, транспортный, научный и культурный центр: развитие получили машиностроение, металлообработка, черная и цветная металлургия, химическая, текстильная, швейная, кожевенно-обувная, стеклянная, деревообрабатывающая, пищевая промышленность.



Достопримечательности:

- ▣ **Замок Бран.** Построенный в конце XIV века замок Бран вошёл в историю как замок Дракулы. Замок Бран находится на вершине скалы и имеет трапециевидную форму. Коридоры крепости представляют собой запутанный лабиринт.




Достопримечательности:

- ▣ Парк Херастрау. Парк Херастрау был разбит в северной части Бухареста, на берегу одноимённого озера в 1936-м году. Парковая зона Херастрау состоит из тихих лиственных аллей, небольших искусственных водоёмов и живописных набережных.




Достопримечательности:

- ▣ Монастырь Хорезу. Монастырь относится к числу лучших представителей брынковянского стиля, сформировавшегося в Румынии в начале XVIII века. Наличие богатых резных украшений и декоративных росписей, формируют уникальный архитектурный образ монастыря Хорезу.



Достопримечательности:

- ▣ Румынский Атенеум. Открытый в Бухаресте в 1888-м году Атенеум был построен по инициативе местного культурного сообщества. Сегодня концертный зал Атенеума – один из лучших в Европе. В нём ежегодно проводится Международный музыкальный фестиваль им. Дж. Энеску.



Благодарю за просмотр!

