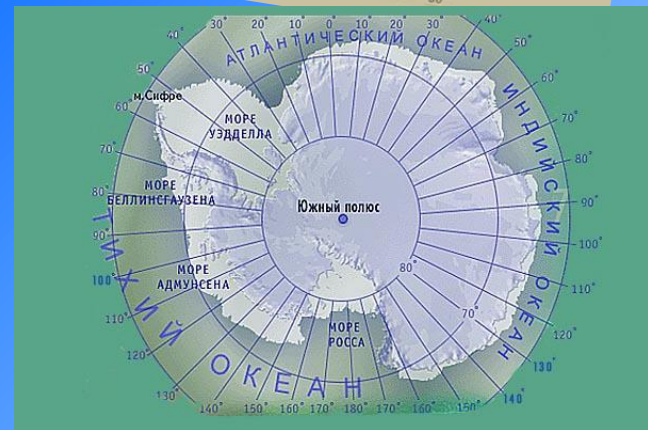
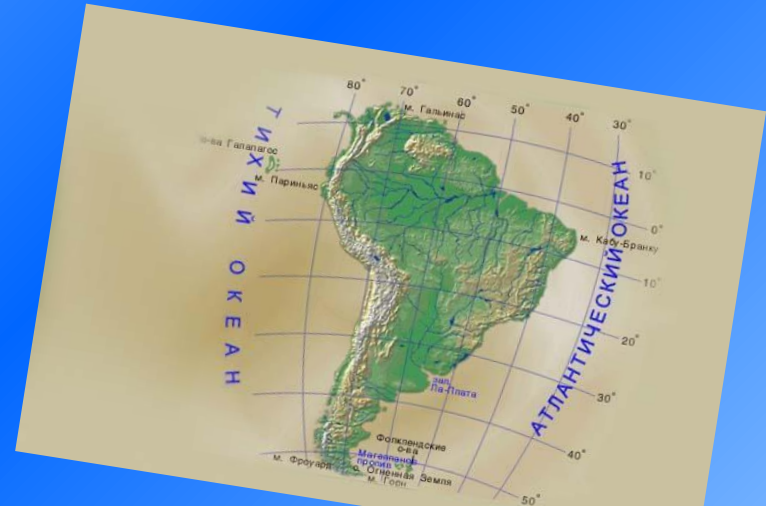
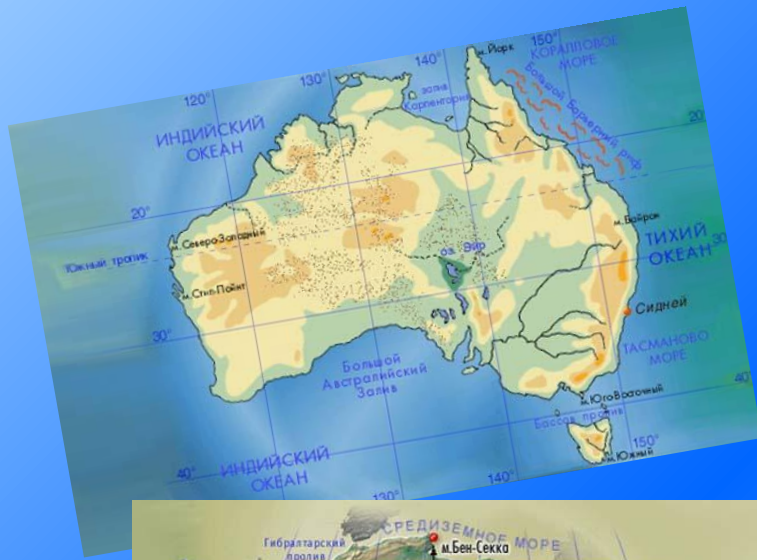


География материков и океанов. 7 класс.

Раздел : Океаны и материки.

Тема: Обобщение знаний по теме
«Южные материки Земли»

Обобщение знаний по теме «Южные материки Земли»



Цели урока:



- Повторить изученный материал по теме «Южные материки».
- Выявить общие географические черты присущие Южным материкам.
- Продолжать отрабатывать умение работать с географическими картами.
- Развивать умение работать в группе.

1 тур о каком материке идет речь?




2 тур

- Из разрезанных контурных карт собрать материк.



3 тур

Определить объекты по их географическим координатам

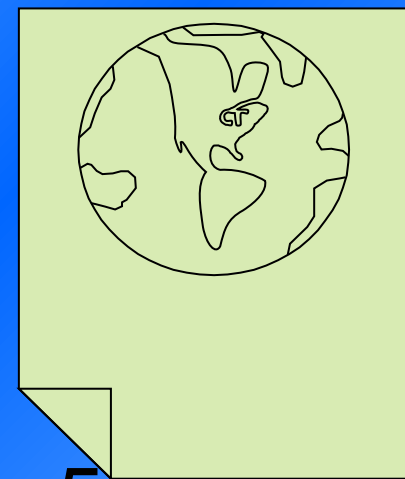


4 тур

- Интересные слова.
- Объясните, какие географические объекты обозначены предложенными словами и где они расположены.



5 тур.



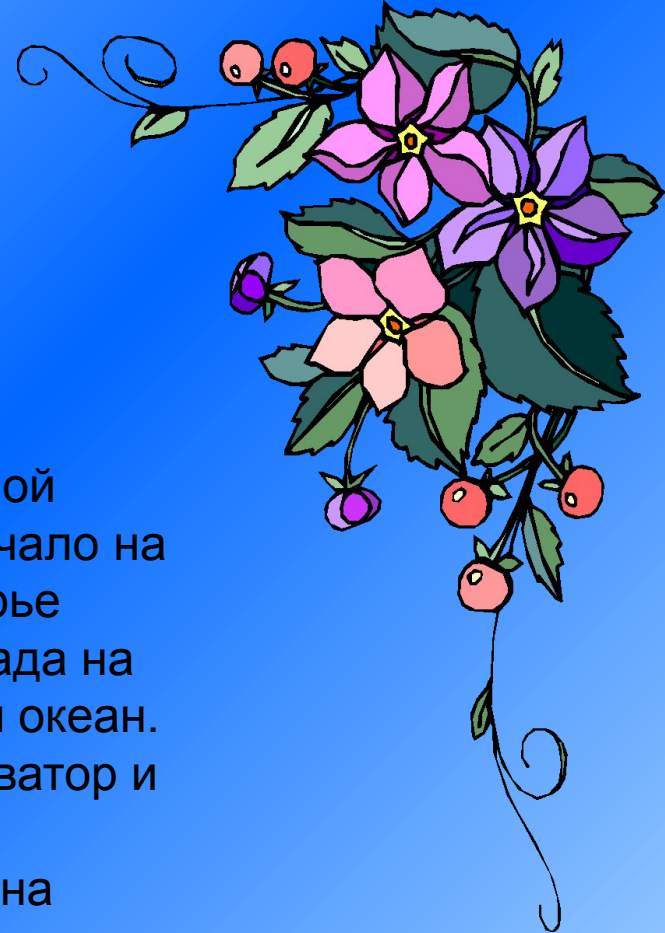
- В предложенном вам описании материка умышленно сделано по 5 ошибок, найдите ошибки и объясните их.

Текст № 1

Горы Анды расположены в восточной части Южной Америки. Это молодые и высокие горы. Горы имеют сглаженные вершины, поросли лесом. Здесь уже давно прекратился процесс горообразования, отсутствуют вулканы и землетрясения. Самая высокая вершина – гора Тубкаль (8 848 м). На Западе горы выходят к Атлантическому океану, а на востоке к Ла-Платской и Амазонской низменностям.

Текст № 2


Река Конго расположена в северной части Африки. Она берет свое начало на Восточно-Африканском плоскогорье близ горы Мак-Кинли, течет с запада на восток и впадает в Атлантический океан. Река в трех местах пересекает экватор и многоводна круглый год. По многоводности и площади бассейна является первой рекой в мире, оставляя на втором месте р. Амазонку.



6 тур. Что такое? Кто такой?



Где мы находимся?



Где мы находимся?



Где мы находимся?



Молодцы !