

# Литосфера тақырыбына қорытынды қайталау сабағы


*Білімді формативтік бағалау  
(А және В критерийлері бойынша)*

## Берілген сурет бойынша анықтама беріңдер:

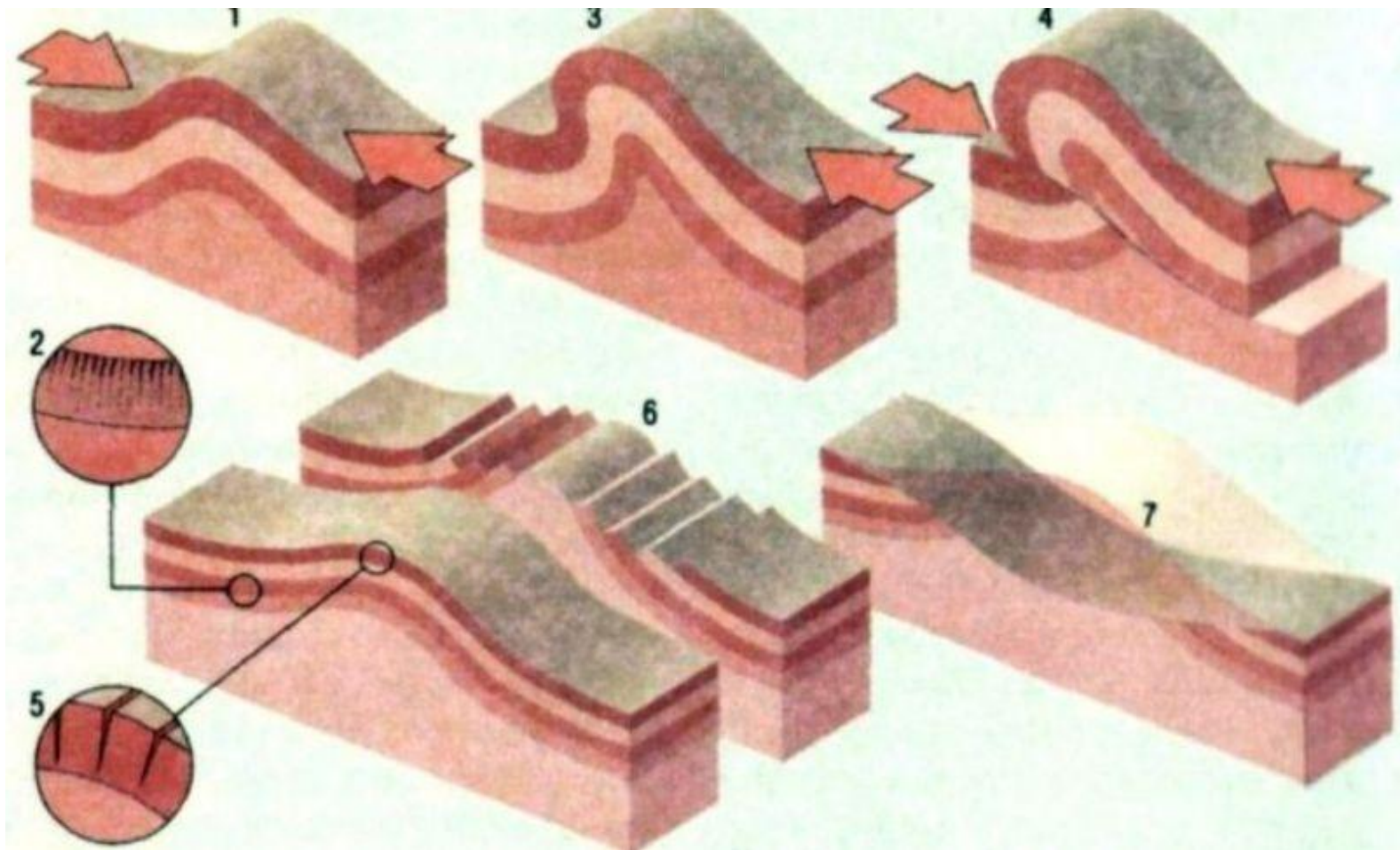
1. Суретте жердің қандай қозғалыстары берілген.
2. Атаулары бойынша анықтамасын беріңіздер
3. Жер бедерінің қандай қозғалысы кезінде пайда

## Берілген сурет бойынша анықтама беріңдер:

1. Су
2. Ат
3. Же  
бол



Жердің көлденең және тік қозғалысынан пайда болатын формаларды атаңыздар




## **Геохронологиялық кестені білеміз бе?**

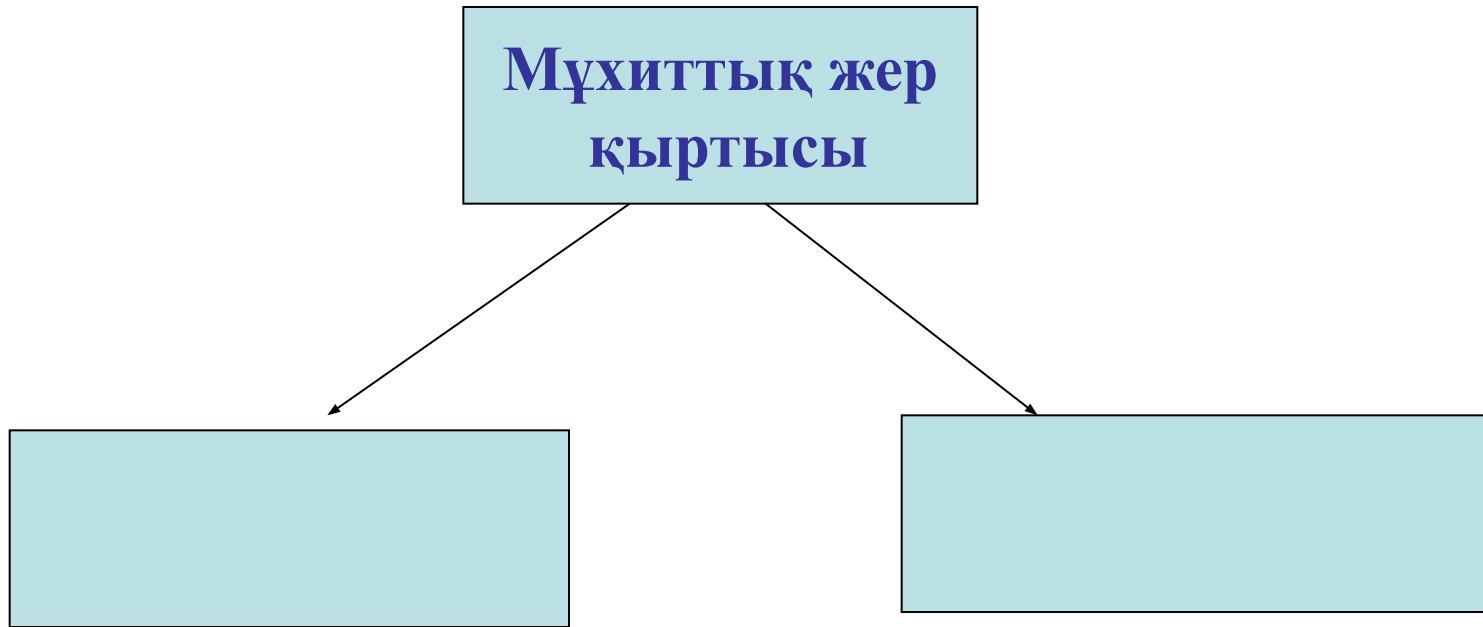
- ***Жердің жасалуы неше эраға бөлінеді?***
- ***Ең жас эра және дәуір***
- ***Полезой эрасының дәуірлерін атаңыздар***
- ***Герцин қатпарлығы қай эраға тән?***
- ***Альпі Гималай қатпарлығында Солтүстік Америка мен Евразияның аралығында пайда болған арал***
- ***Альпі Гималай қатпарлығында Солтүстік Американың батысында пайда болған тау***
- ***Альпі Гималай қатпарлығында Европада пайда болған тау***

# Жер қыртысының түрлері


Материктік жер  
қыртысы



# Жер қыртысының түрлері



# Тау жыныстары



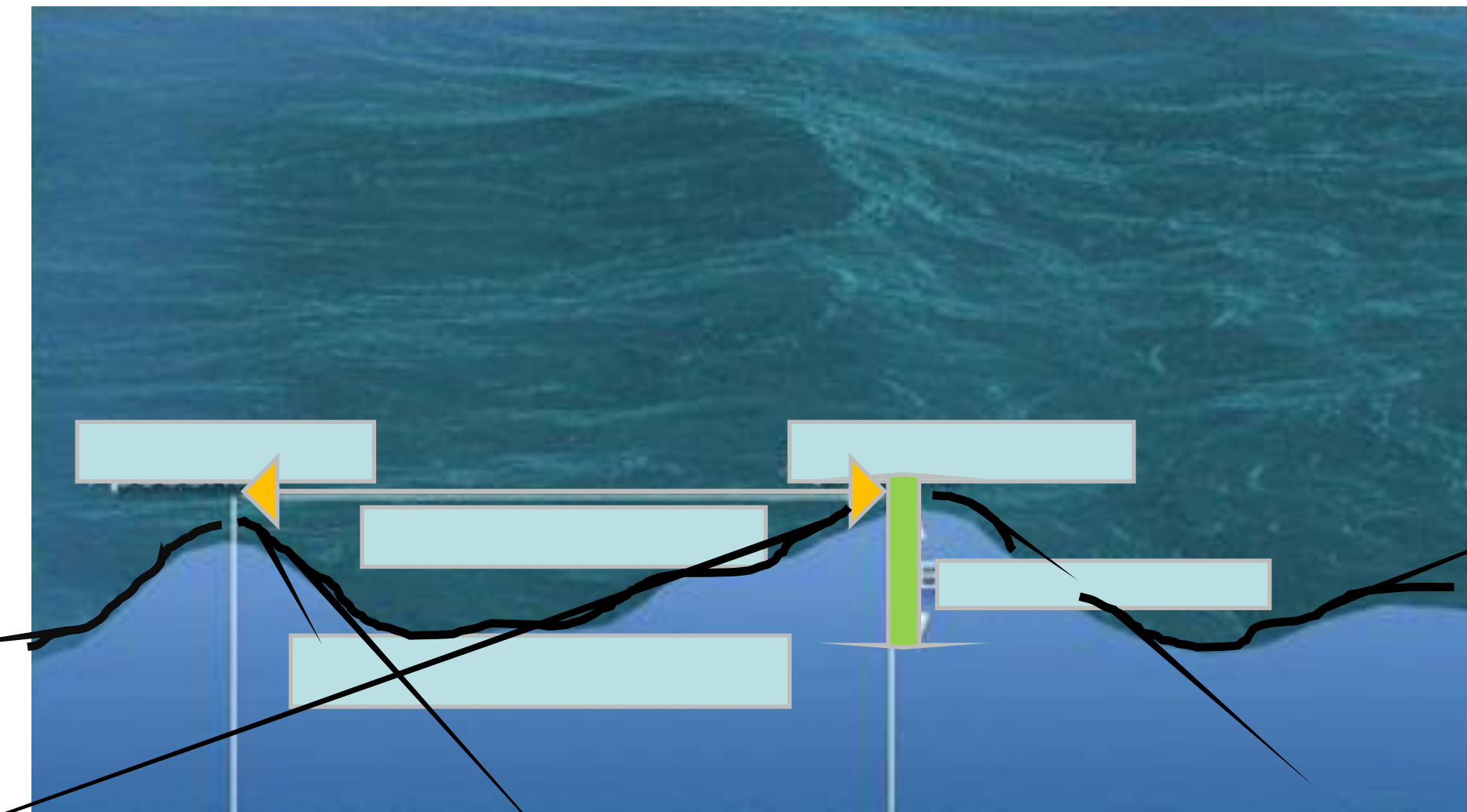
- Атауларын жазыңдар, анықтамаларын естеріңе түсіріңдер.

# Цунами қалай және қайда болады?





Цунами – толқын, сондықтан толқынға  
тән негізгі атауларын көрсетіңіздер



**Бұл қандай толқынның түрі?**



# Жер сілкіну және цунами кезінде қолданылатын негізгі шаралар

- Негізгі дайындалатын заттар (өзімізбен бірге алынатын).
- Үйден шығар кезде есте сақтап, орындайтын іс – шаралар
- Жер сілкіну кезінде басты қоғаныс орындары
- Цунами кезінде қорғанатын негізгі орындар.

# Жер сілкіну немесе цунами өткеннен кейін қолданылатын іс - шаралар

- Жер сілкінуден кейін қанша уақытта өз үйімізге оралуға болады? Себебі...
- Цунамиден кейін қанша уақытта өз үйімізге оралуға болады? Себебі...
- Құтқарушылардың, көмекке келгендердің іс-әрекеттері қандай болады?