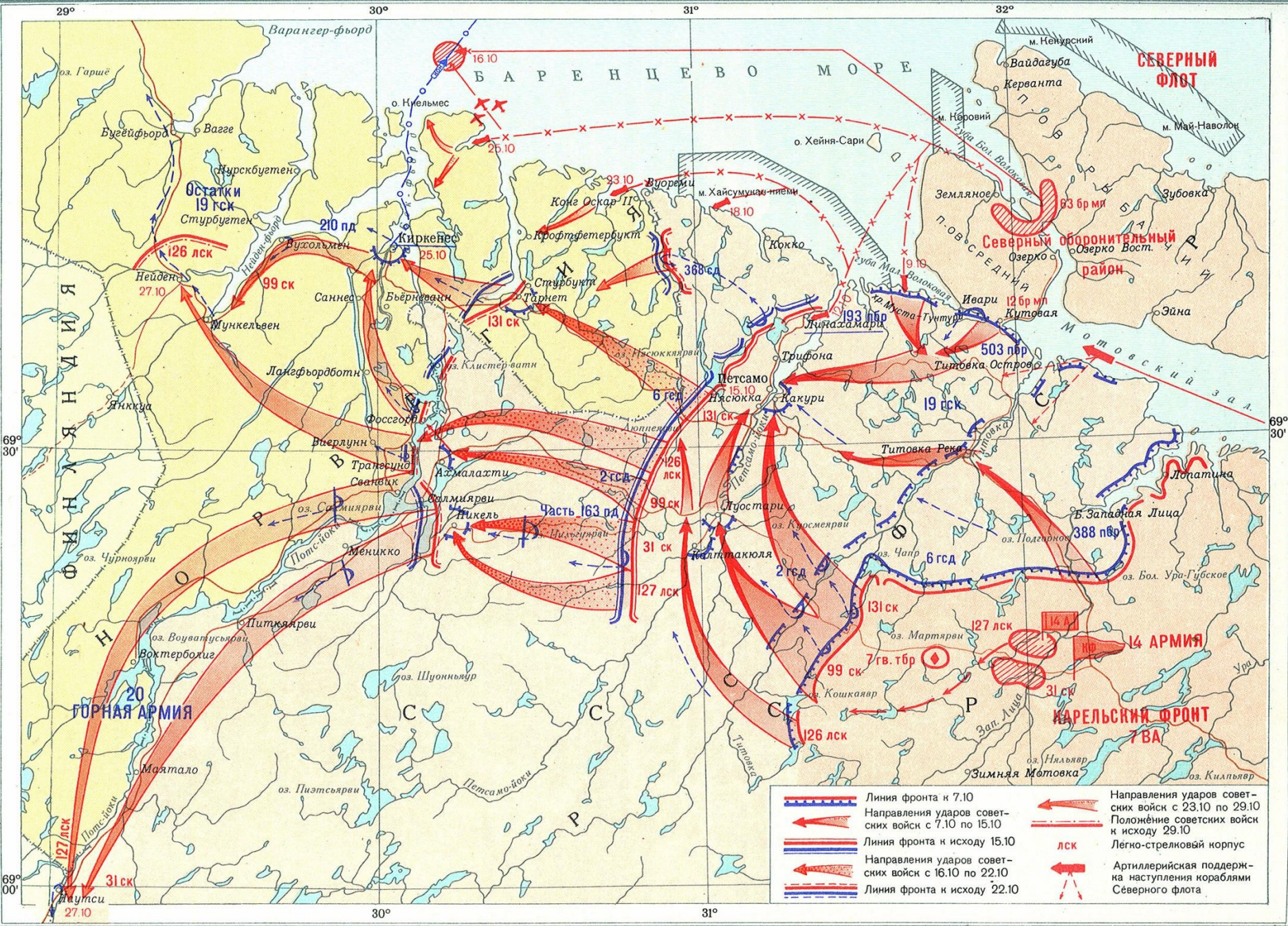


«Морская пехота Северного флота в Петсамо-Киркенесской операции 1944 года»

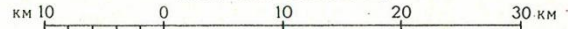
-
- The map illustrates the Petsamo-Kirkenes operation in 1944. It shows the positions of the Soviet Northern Fleet (Северный флот) and the 14th Army (14 Армия) in the region of Petsamo and Kirkenes. The map includes various military units, their movements, and the locations of the front lines and the results of the operations. The legend in the bottom right corner provides a key to the symbols used on the map.
- | | | | |
|--|-----------------------------------------------------|--|----------------------------------------------------------------|
| | Линия фронта и 7.10 | | Направления ударов советских войск с 23.10 по 29.10 |
| | Направления ударов советских войск с 7.10 по 15.10 | | Положение советских войск и исходу 29.10 |
| | Линия фронта и исходу 15.10 | | Легно-стреловой корпус |
| | Направления ударов советских войск с 16.10 по 22.10 | | Артиллерийская поддержка наступления кораблями Северного флота |
| | Линия фронта и исходу 22.10 | | |

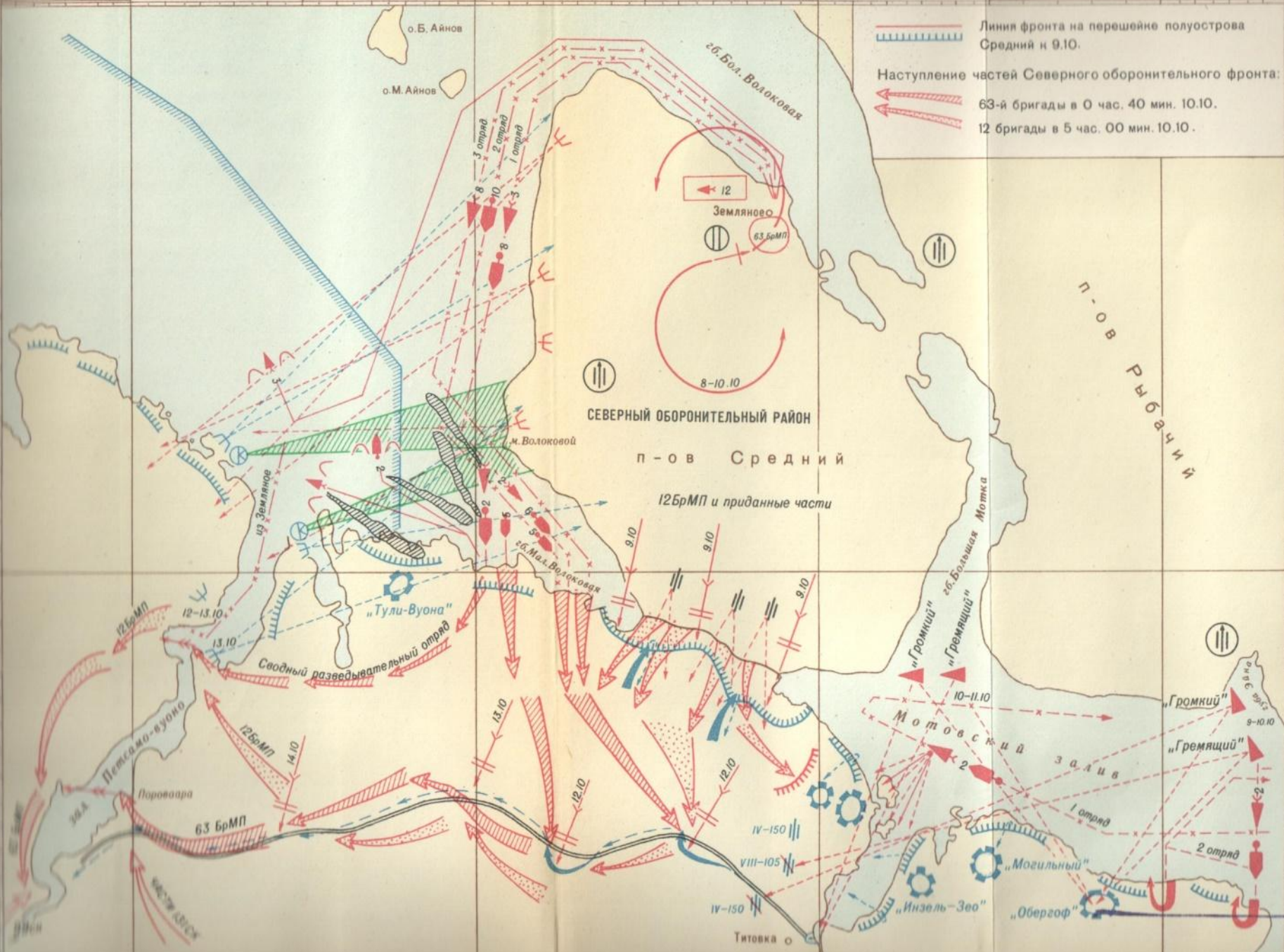
Масштаб 1:750 000

км 10 0 10 20 30 км



Масштаб 1:750 000





Линия фронта на перешейке полуострова Средний к 9.10.

Наступление частей Северного оборонительного фронта:

63-й бригады в 0 час. 40 мин. 10.10.

12 бригады в 5 час. 00 мин. 10.10.

СЕВЕРНЫЙ ОБОРОНИТЕЛЬНЫЙ РАЙОН

п-ов Средний

12 БрМП и приданные части

п-ов Рыбачий

„Громкий“

„Гремящий“

Мотовский залив

„Могильный“

„Инзель-Зео“

„Обергоф“

1 отряд

2 отряд

12 БрМП

63 БрМП

12-13.10.

13.10.

14.10.

Питсама-вуоно

Пороваяра

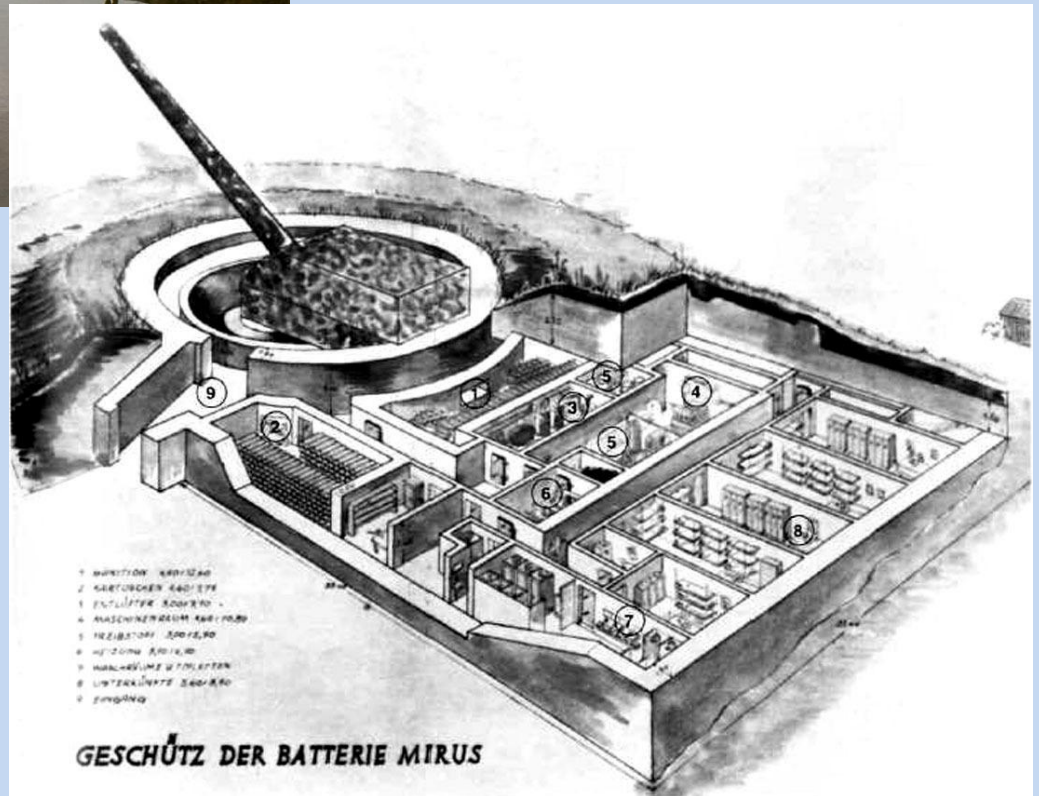
Сводный разведывательный отряд


IV-150

VIII-105

IV-150

Титовка о.





Прорыв катеров Северного флота в порт Линнахамари. Худ. Горбунов Г.А.



Photo by Aram Khokhlov at khokhlovart.com









Благодарю за внимание !

