

**Важнейшие изменения в
мире с конца XVIII в.
по 1870-е годы**

Часть 1.

Задание на 27 октября

Выполнить контурную карту

Политическая карта Европы по итогам Венского конгресса 1815 г. (на бланковке Европы с современными государственными границами показать территории крупнейших держав на 1815 г.: Англии, Франции, Испании, Португалии, Пруссии, Австрии, Баварии, Нидерландов, Швеции, Российской империи, Османской империи).

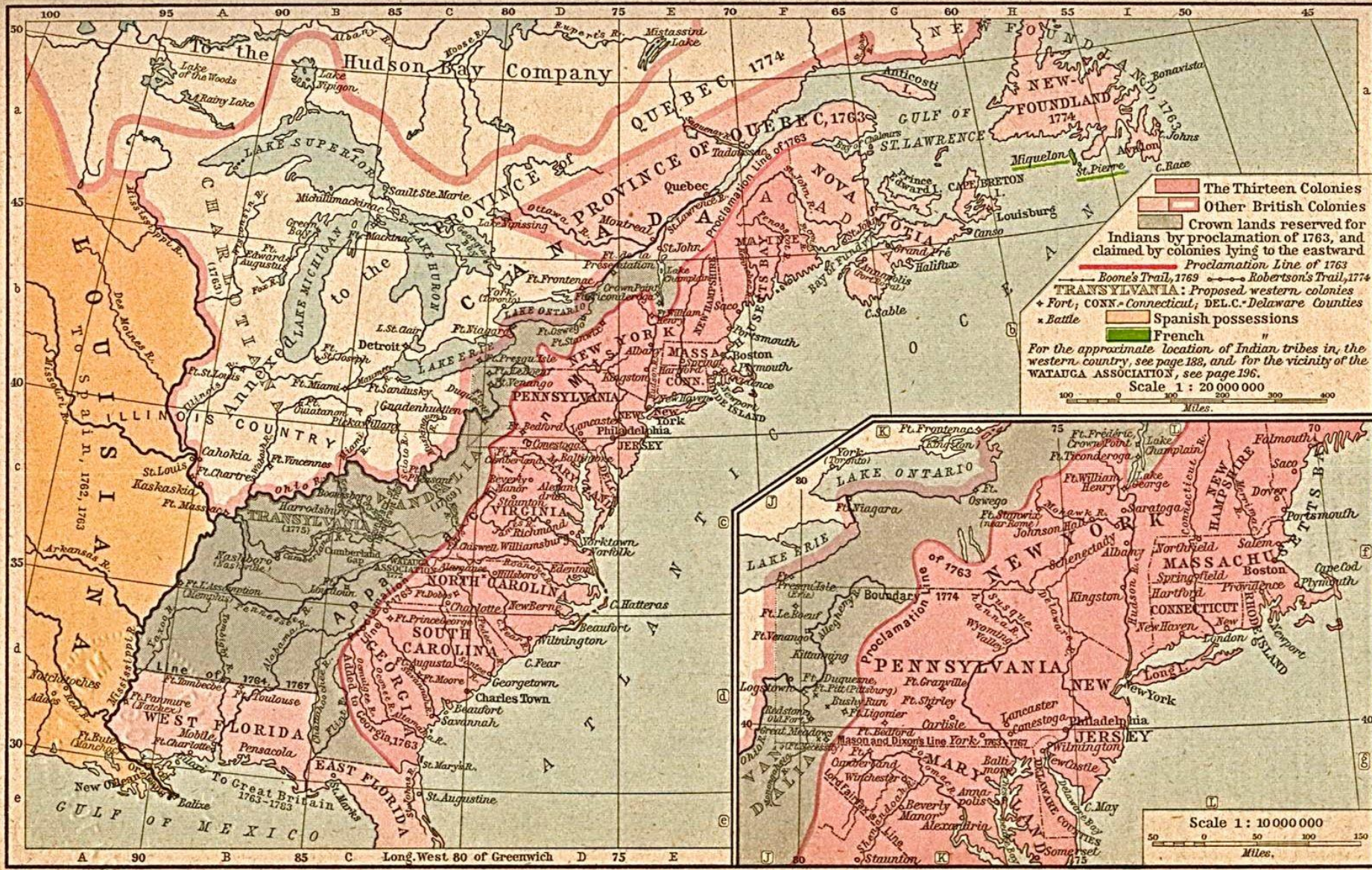


Индепенденс-холл в Филадельфии — место провозглашения независимости США



13 первоначальных штатов США

The British Colonies in North America, 1763—1775.




Война за независимость США (1775—1783)



Перемещение столицы США в период конфедерации



Конституция США (1787 г.)



Основные идеи Конституции США

- народ — главный суверен;
- разделение и взаимное ограничение властей;
- федерализм.

Техас в 1841 г.



Трансконтинентальные железные дороги в США





Компромисс Миссури (1820 г.)








— принятие в состав США рабовладельческого штата Миссури и свободного от рабства штата Мэн.

TERRITORIAL GROWTH

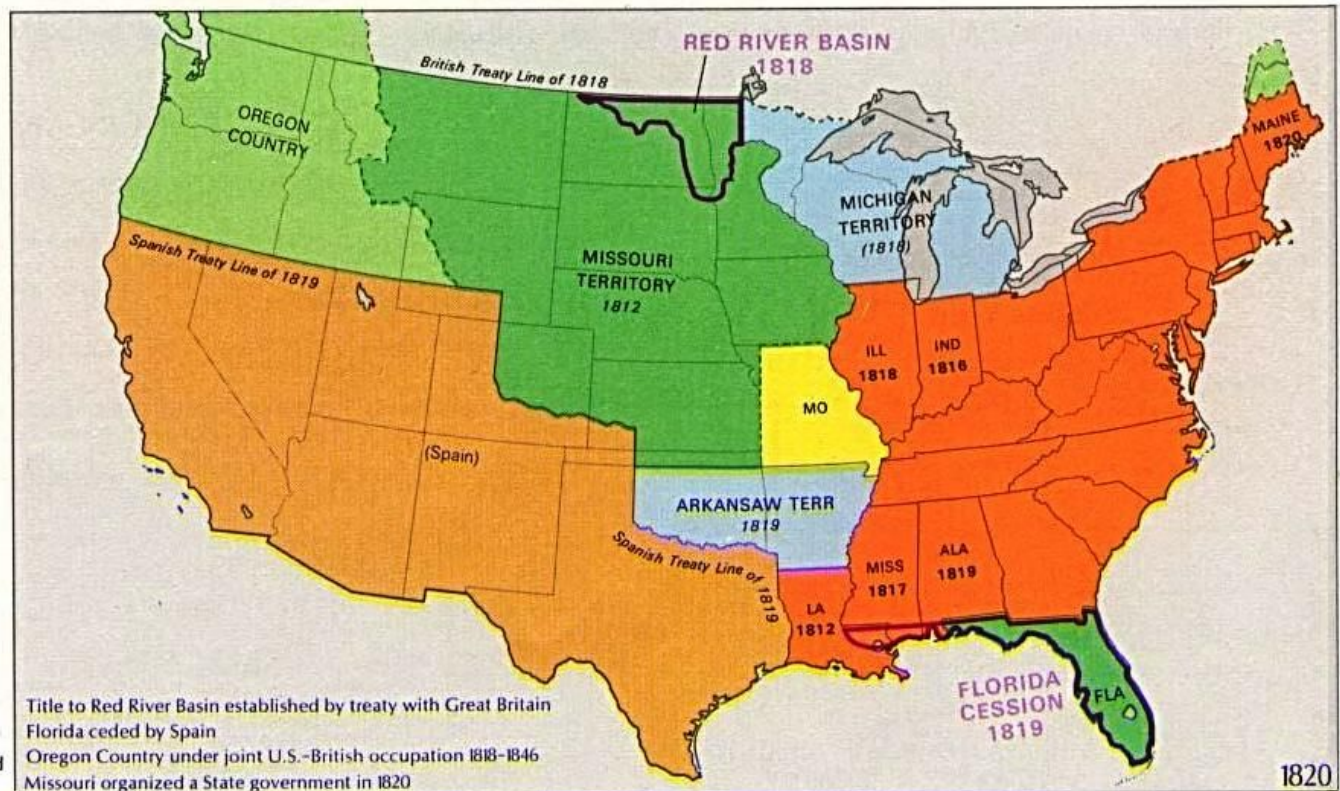
COLONIAL PERIOD: 1775

-  Original Thirteen Colonies
-  Other British territories

UNITED STATES: 1790–1920

-  States
-  State claims
-  Special status areas
-  Territories
-  Unorganized territories
-  Claimed areas
-  Foreign areas

- 1803** Dates of territorial acquisitions
- 1805** Dates of initial territorial organization
- (1809)** Dates of latest change within given time period
- 1812** Dates of admission to the Union

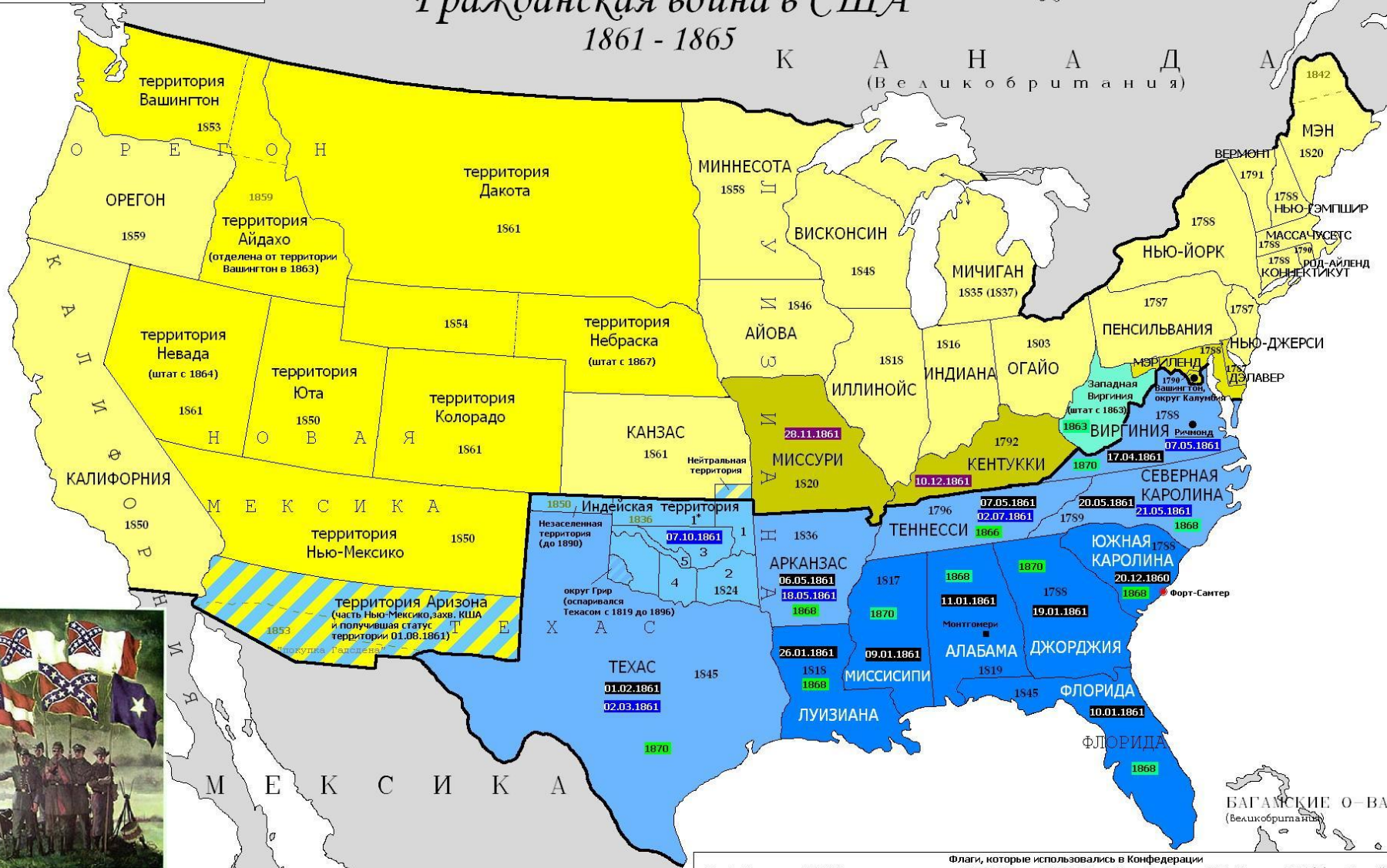


Map scale 1:34,000,000 Compiled by H. George Stoll, Hammond Incorporated, 1967; rev. by U.S. Geological Survey, 1970

Гражданская война в США

1861 - 1865

К А Н А Д А
(Великобритания)



составитель карты Николай Спирин nsk1sk@yandex.ru



- Форт-Самтер, начало захвата которого ознаменовало начало войны (12.04.1861)
- Вашингтон и Ричмонд - столицы, соответственно, США (Союза) и США (Конфедерации)
- Монтомери - временная столица Конфедерации до присоединения к ней Виргинии

- Confederacy of the States of America
- United States of America
- государства, образовавшие 04.02.1861 Конфедерацию Штатов Америки
- штаты, вышедшие из состава США и примкнувшие к КША
- Западная Виргиния, отказавшаяся от рабства, вышедшая из состава Виргинии и Конфедерации в 1863 и вновь вошедшая в состав США 20 июня того же года
- штаты, оставшиеся в составе США
- территории (колонизируемые земли) в составе США
- рабовладельческие штаты, оставшиеся в составе США и официально не поддерживавшие Конфедерацию в войне
- штаты Миссури и Кентукки, где установились "вторые правительства", которые включили эти штаты в Конфедерацию (незаконно)

- 01.02.1861 даты выхода из состава США южных штатов
- 06.05.1861 даты присоединения к Конфедерации 5-ти штатов и Индейской территории, вышедших из США
- 1868 даты возвращения в состав США южных штатов
- 1854 даты образования территорий и штатов США
- 1853 даты присоединения дополнительных земель к уже существующим территориям и штатам



- 10.12.1861 даты незаконных присоединений Миссури и Кентукки к Конфедерации
- ТЕХАС историко-географические области ГРАНИЦЫ:
 - государственные
 - территории (колонируемые земли) республиками до войны
 - - - - - новые территорий, появившихся во время войны
 - · · · · земля, присоединенная к существующим территориям и штатам
- Цифрами обозначены республики в составе Индейской территории (КША):
 - 1 - территория чероки
 - 1* - под управлением чероки
 - 2 - территория чокто
 - 3 - территория крик
 - 4 - территория чикасо
 - 5 - территория семнол

I гражданская война в США (1861—1865

гг.)



Гражданская война в США



Гражданская война в США. Потери

	Население (1861 г.)	Мобили- зовано	Убито	Ранено	Умерло		
					От ран	От болезней	Другие причины
США	22 339 968	2 803 300	67 058	275 175	43 012	194 368	54 682
КША	9 103 332	1 064 200	67 000	137 000	27 000	59 000	105 000
Всего	31 443 300	3 867 500	134 058	412 175	70 012	253 368	163 796

Первый этап иммиграции



Старая миграция

Второй этап иммиграции



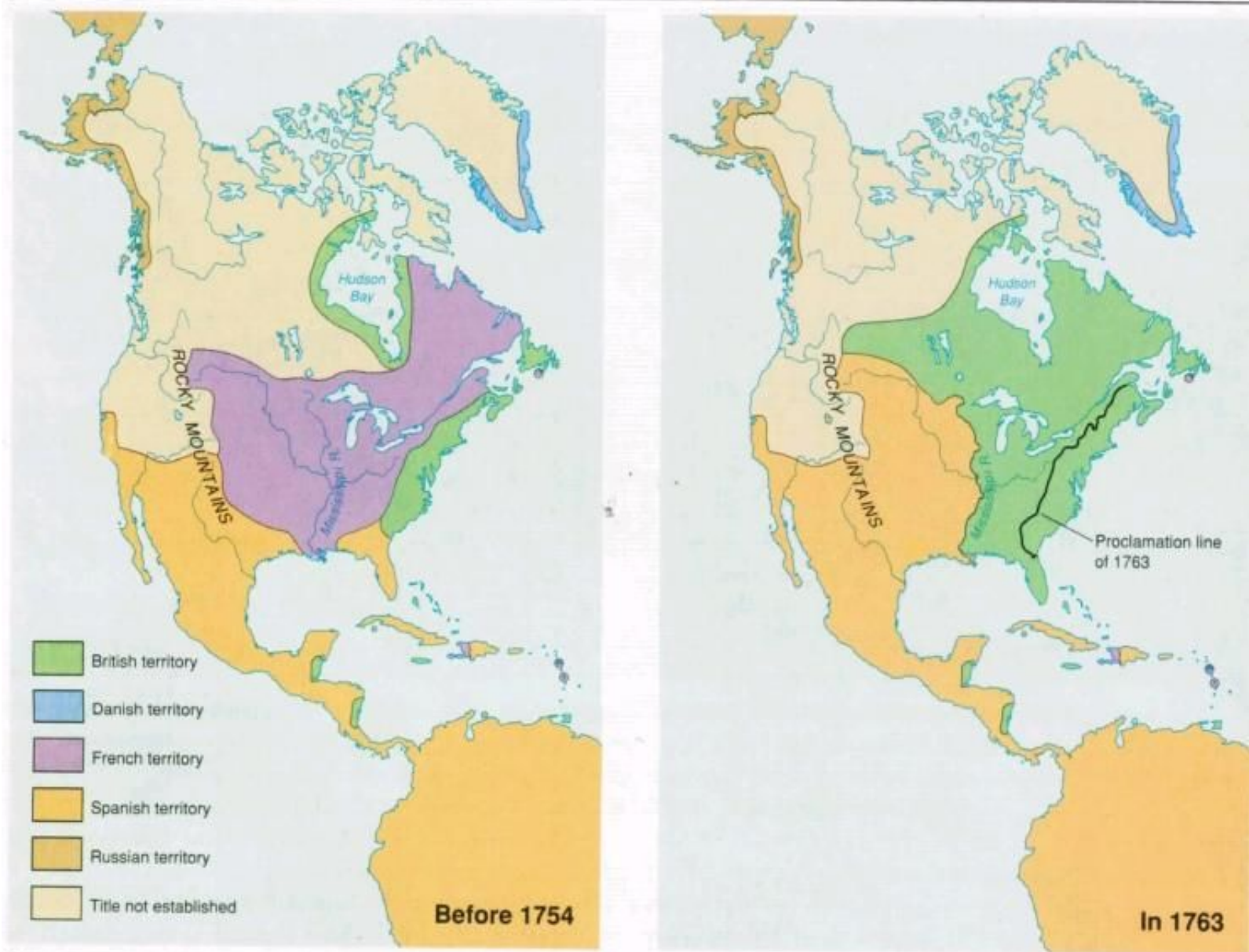
Старая миграция

Третий этап иммиграции



Новая миграция

История Канады (британская и французская Канада)



Перемещение столицы Канады




Доминион Канада (образован в 1867 г.)



Символы Канады



Флаг с 1965 г.



Флаг до 1957 г.




Герб Канады

Символы провинций Канады




Устройство канадской федерации


Провинции



Новая Шотландия
(1867)



Онтарио (1867)




Квебек (1867)



Нью-Брансуик
(1867)



Манитоба (1870)



Остров Принца
Эдуарда (1873)




Британская
Колумбия (1871)



Альберта (1905)



Саскачеван (1905)



Ньюфаундленд и
Лабрадор (1949)

Задание на 3 ноября:

Сравнить процессы территориально-политической интеграции **Италии** и **Германии** во второй половине XIX века:

- каковы причины и движущие силы объединения в единое государство;
- какие государственные образования и почему возглавили интеграцию;
- кем были представлены оппоненты объединения;
- какими были итоги объединения в политической, экономической и культурной жизни этих стран.