

Республика  
Хорватия  
(*Republika Hrvatska*)





# География





# Герб Хорватии



Герб Хорватии представляет собой щит, на котором в шахматном порядке расположено 25 красных и белых квадратов. Сверху щит украшает стилизованная корона, состоящая из пяти звеньев в виде исторических гербов Хорватии, Республики Дубровник, Истрии, Далмации и Славонии.

Согласно старинной легенде, квадраты шахматного поля (шаховница) в гербе Хорватии появились не случайно. По легенде, однажды хорватский король Светослав Суронья (X век) сыграл с венецианским дожем Пьетро II партию в шахматы. Выигравший получал право на владение городами Далмации. По результатам партии это право досталось Светославу, что и дало повод изобразить шахматы на его гербе.



**Население: 4,284,889 чел. (2011)**

## **Этнический состав**

**хорваты – около 80%**  
**сербы – 12%**  
**остальные 8% – венгры,  
чехи, итальянцы,  
словаки, украинцы**

## **Религия**

**80% – католики**  
**12% – православные**  
**8% - мусульмане**

## **Языки**

**Официальный язык – хорватский**  
**так же: сербский, итальянский, венгерский,  
чешский, словацкий и немецкий**

# ГИМН ХОРВАТИИ

Lijepa nasa domovino,  
Oj junacka zemljo mila,  
Stare slave djedovino,  
Da bi vazda sretna bila!

Mila kano si nam slavna,  
Mila si nam ti jedina,  
Mila kuda si nam ravna,  
Mila kuda si planina!

Teci Savo, Dravo teci,  
Nit ti, Dunav, silu gubi,  
Sinje more, svijetu reci,  
Da svog doma Hrvat ljubi.

Dok mu njive sunce grije,  
Dok mu hrastje bura vije,  
Dok mu mrtve grob sakrije,  
Dok mu živo srce bije

Красива наша родина,  
О юная земля мила,  
Древняя слава дедов,  
Дай Бог всем известна была!


Мило как то что нам славно,  
Мило что нам ты едина,  
Мило где твои равнины,  
Мило там где горы, скалы.

Течь и Саве, Драве течь и,  
Нет Дуная, сил не сгубит,  
Сине море, светлой речи,  
Да свой дом хорваты любят.

Пока нивы солнце греет,  
Пока хлещет буря вьется,  
Пока мертвый гроб закроет,  
Пока живо сердце бьется!







Хорватии  
принадлежат 1145  
островов.

Необитаемый  
остров Галешня

Из них только 47 населены,  
651 носит статус необитаемого острова,  
389 характеризуются как скалы,  
78 — как рифы.

Большинство крупных островов, в особенности южные — привлекательное туристическое направление

# ЭКОНОМИКА

ВВП Хорватии 97 млрд. \$ (2017)

ВВП на душу населения 23,171 \$

**Валюта - хорватская**

**куна (HRK)** произошло от слова «куница»,  
ведь шкура куницы служила денежным  
средством у древних славян



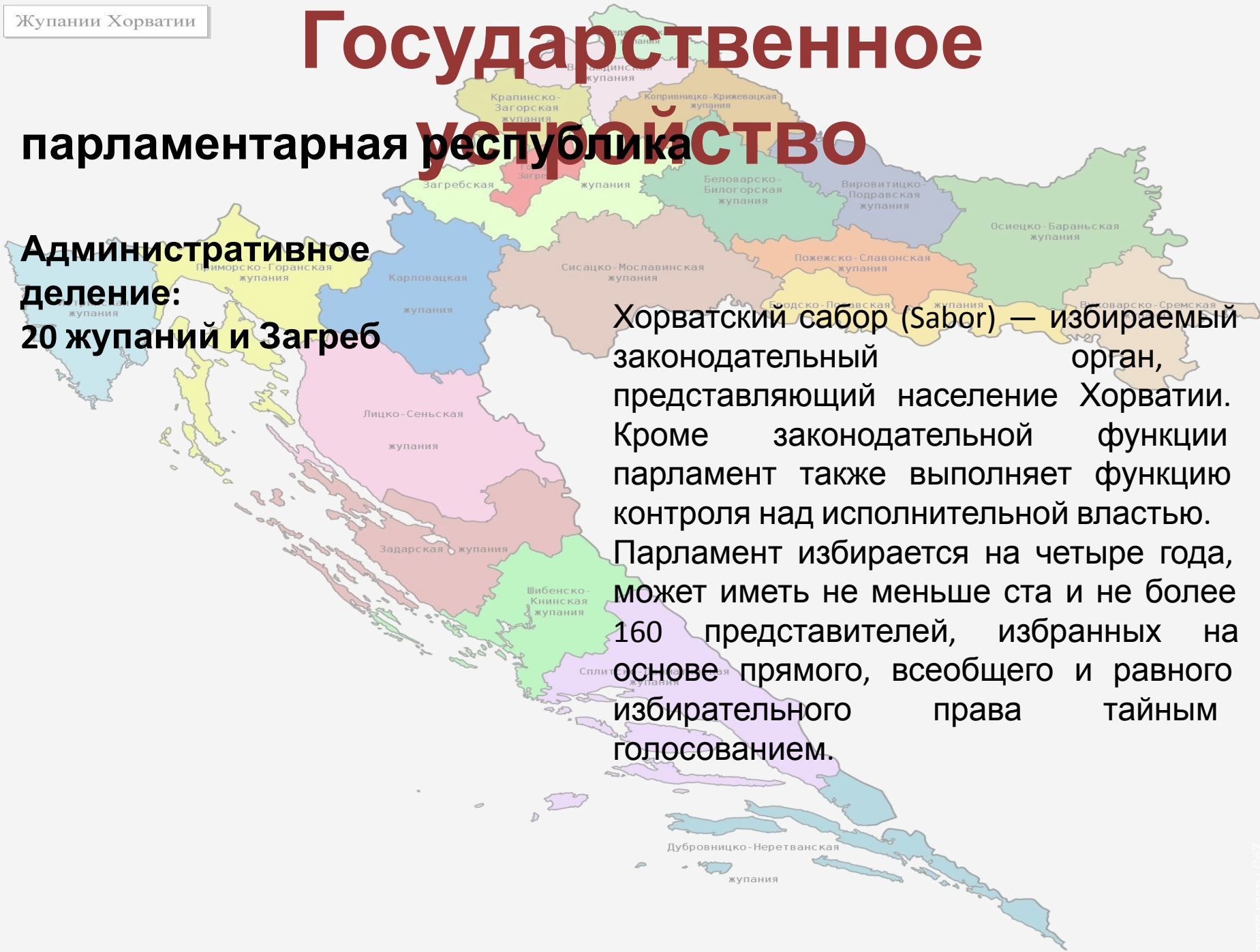
Ведущими отраслями являются: судостроение, машиностроение, химическая, пищевая, текстильная, деревообрабатывающая, электротехническая и электронная, фармацевтическая промышленность. Важной отраслью экономики является туризм.



# Государственное парламентарная республика устройство

**Административное  
деление:  
20 жупаний и Загреб**

Хорватский сабор (Sabor) — избираемый законодательный орган, представляющий население Хорватии. Кроме законодательной функции парламент также выполняет функцию контроля над исполнительной властью. Парламент избирается на четыре года, может иметь не меньше ста и не более 160 представителей, избранных на основе прямого, всеобщего и равного избирательного права тайным голосованием.





# КЛИМА

**Т**  
на побережье – субтропический  
во внутренних районах – континентальный

## Температура зимой

на континенте до  $-30^{\circ}\text{C}$

в горах от  $-5$  до  $-0^{\circ}\text{C}$

на побережье от  $-0$  до  $-5^{\circ}\text{C}$

## Температура летом

на побережье  $25-30^{\circ}\text{C}$

в горах  $15-20^{\circ}\text{C}$

на континенте  $22-26^{\circ}\text{C}$

## Туристический сезон

с мая по июнь

с августа по сентябрь



## **Ландшафт:**

равнины на востоке страны;  
невысокие горы на западе, вдоль береговой линии и островов

## **Критические точки:**

Самая высшая точка: гора Динара 1 830 м.

## **Природные ресурсы:**

нефть, уголь, глинозем, низкосортная железная руда,  
кальций, гипс, кварц, слюда, глина, соль,  
гидроэлектроэнергия

## **Естественные опасности:**

разрушительные землетрясения



# ДОСТОПРИМЕЧАТЕЛЬНОСТИ

**Плитвицкие озера** - это 16 озер, которые соединены между собой 92 разными водопадами с изумрудно-прозрачной водой. Эти озера охраняются фондом ЮНЕСКО



**Полуостров Истрия** – наиболее развитый регион в Хорватии. Живописные пейзажи крохотных городков делают его похожим на французскую или итальянскую провинцию. Благодаря своей богатой истории, лазурному морю и прекрасным возможностям для отдыха полуостров является самым популярным среди туристов.



## Задар

Главный город Северной Далмации. Его рынки славятся на всю страну, а водопады, расположенные неподалеку от города, известны всему миру





## Музей разбитых сердец

Необычный музей посвященный любовным страданиям. Его коллекция постоянно пополняется теми, кто либо потерял либо расстался со своей половинкой. В числе экспонатов – письма с объяснениями в любви, сувенирные сердечки, свадебные платья и даже протезы.





# Загреб





# Осиек







СПЛИТ

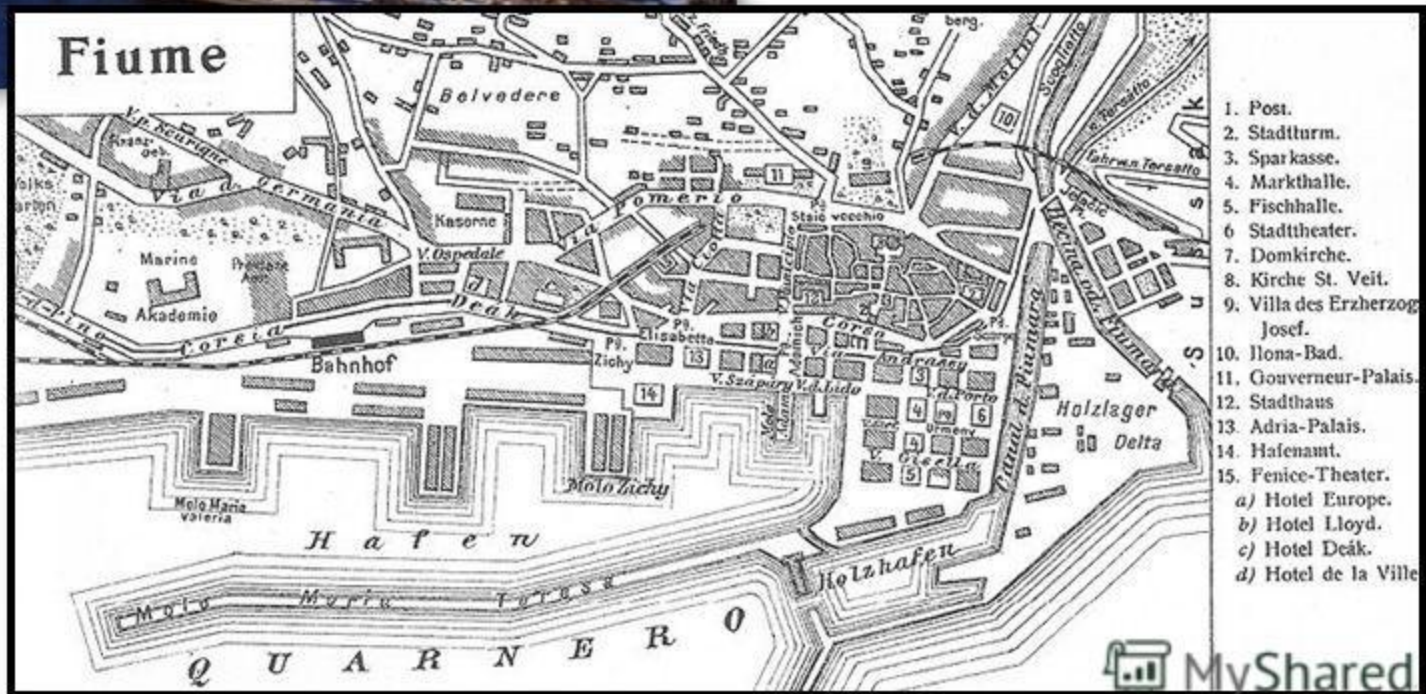


# Дубровник






# Риека





# Плитвицкије озера



Индоевропейская семья



Славянская ветвь



Южнославянская группа



Западная подгруппа



## хорватский язык

штокавский  
диалект

кайкавский  
диалект

чакавский  
диалект

литературный  
хорватский язык



# «Гаевица»

Aa	Bb	Cc	Čč	Ćć	Dd	Dž dž	Đđ	Ee	Ff
a	be	ce	če	će	de	dže	đe	e	ef
Аа	Бб	Цц	Чч	Ћћ	Дд	Џџ	Ђђ	Ее	Фф
[a]	[b]	[t͡s]	[t͡ʃ]	[t͡ɕ]	[d]	[d͡ʒ]	[d͡ʒ̞]	[e]	[f]
Gg	Hh	Ii	Jj	Kk	Ll	Lj lj	Mm	Nn	Nj nj
ge	ha	i	jot	ka	el	elj	em	en	enj
Гг	Хх	Ии	Јј	Кк	Лл	Љљ	Мм	Нн	Њњ
[g]	[x/h]	[i]	[j]	[k]	[l]	[lʲ]	[m]	[n]	[ɲ]
Oo	Pp	Rr	Ss	Šš	Tt	Uu	Vv	Zz	Žž
o	pe	er	es	eš	te	u	ve	ze	že
Оо	Пп	Рр	Сс	Шш	Тт	Уу	Вв	Зз	Жж
[o]	[p]	[r]	[s]	[ʃ]	[t]	[u]	[v]	[z]	[ʒ]

Людевит Гај (1809 –  
1872)




# Хорватская глаголица



Башчанская плита (XI-XII  
вв.)




# ... и другие хорватские изобретения :)



Ivan Vučetić

дактилоскопия



Ante Šupuk

гидроэлектростанция



Josip Belušić

электронный спидометр