

«Мой Эко-маршрут»

Гора Стрижамент

- *Путешествуйте с нами,
путешествуйте сами!*

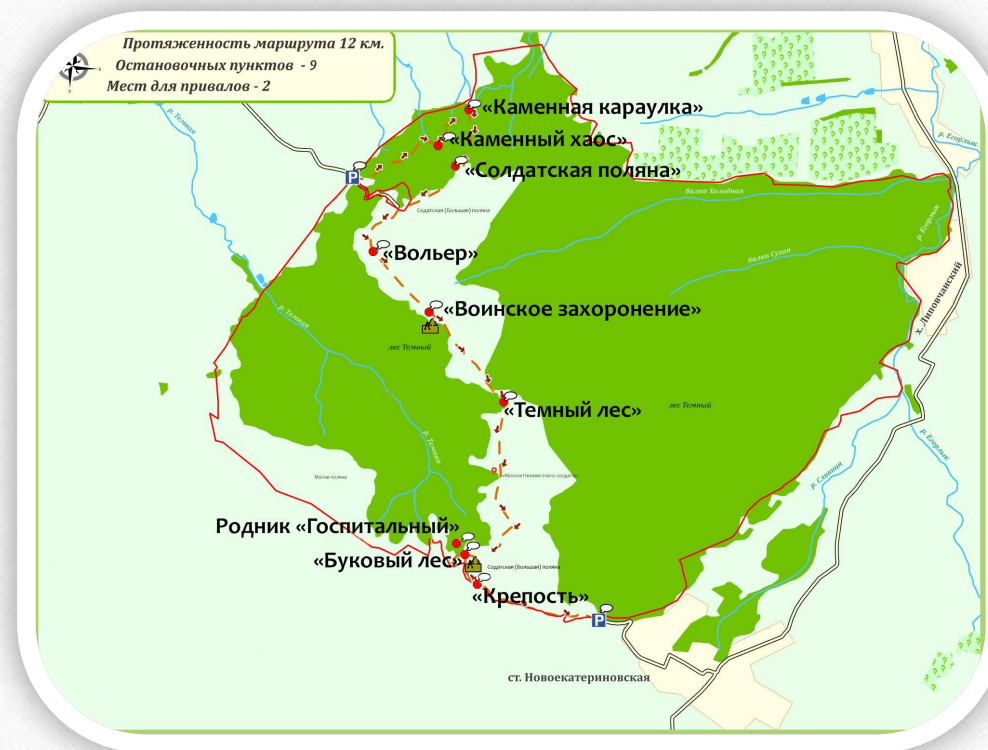
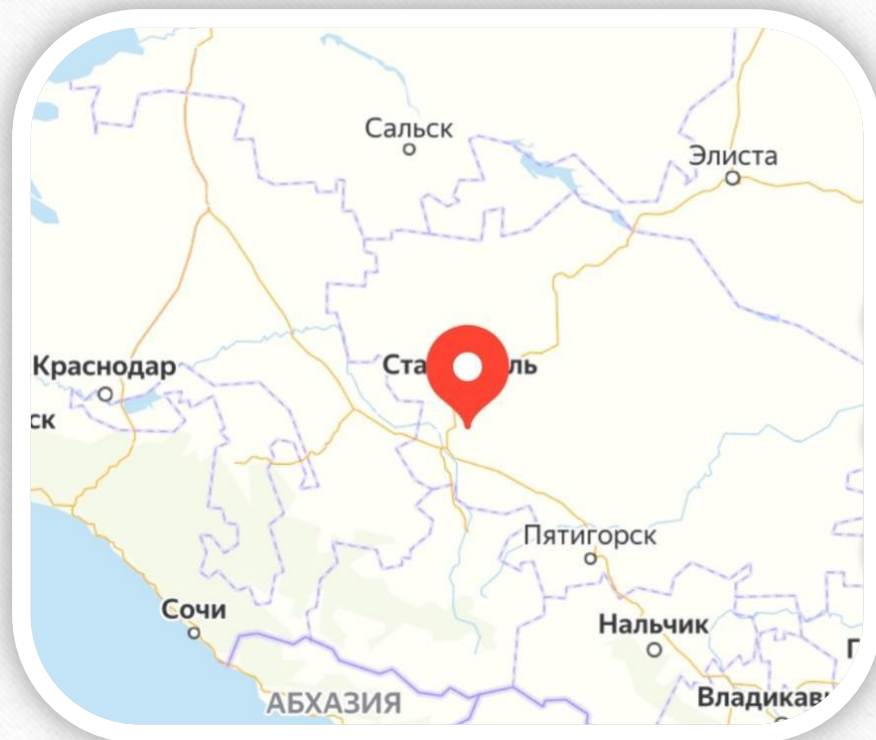
• Гора Стрижамент

- Стрижамент — гора в центре Предкавказья в Ставропольском крае, высшая точка Ставропольской возвышенности. Название происходит от крепости, основанной на горе в 1794 году и носившей иностранное имя ретраншамент (укрепление), переделанное русскими на Стрижамент. Расположена в юго-западной части Ставропольской возвышенности, на высоте 831 м. Гора находится примерно посередине между Ставрополем и Невинномысском. Площадь горы — около 150 км². На вершине горы, на высоте 775—831 м, расположен биологический заказник "Стрижамент". На её восточных склонах берёт начало река Тёмная — левый приток Егорлыка.




• Памятники природы

- «Буковый лес на горе Стрижамент» — часть Тёмного леса. Находится на северных и западных склонах горы, в основном в балке реки Тёмной.
- «Каменный хаос» — скопление глыб ракушечных известняков поперечником до 10 м в верхней части северного склона Стрижамента.


• Расположение



- «Буковый лес»






- «Каменный хаос»



- Экологическая тропа длиной 12 км.







Спасибо за внимание!
