

Муниципальное казенное общеобразовательное учреждение
«Бородинская средняя общеобразовательная школа»
муниципального образования Киреевский район

Игра «Покори вершину»

Учитель: Трубицына И.В.
Предмет: география
Рекомендовано:
учителям-
предметникам

Правила игры

- команды играют по очереди;
- для движения альпиниста по нему нажать мышкой;
- для открытия задания нажать на соответствующий квадрат с номером;
- после выполнения задания - вернуться по стрелке.

Молодцы!

1

2

3

4

5

6

7

8

9

9

8

7

6

5

4

3


2

1




Рубеж 1

Что такое рельеф?




Рубеж 2

Приведите 3-4
примера
небольших по
размеру форм
рельефа Земли




Рубеж 3

Какие формы
рельефа созда-
нут внутренними
силами Земли?




Рубеж 4

Как называется
древний материк,
существовавший
в ЮЖНОМ
полушарии?




Рубеж 5

Что такое
сейсмический
пояс?




Рубеж 6

Покажите самое
низкое место
на поверхности
суши.




Рубеж 7

Как называется
в России самый
высокий
действующий
вулкан?




Рубеж 8

Из каких слоев
состоит
материковая
земная кора?




Рубеж 9

Назовите
части горы.




Рубеж 10

Из какой
географической
карты можно
узнать
о размещении
форм рельефа?




Рубеж 1

Назовите
основные
формы рельефа




Рубеж 2

Что такое
выветривание?




Рубеж 3

Какие формы
рельефа созданы
внешними силами
Земли?




Рубеж 4

Как называется
древний материк,
существовавший
в северном
полушарии?




Рубеж 5

Назовите самые
крупные формы
рельефа Земли.




Рубеж 6

Покажите самый
высокий
действующий
в России вулкан.




Рубеж 7

Что такое
эпицентр
землетрясения?




Рубеж 8

Что такое гейзер?




Рубеж 9

Из каких слоев
состоит
океаническая
земная кора?



Рубеж 10

Из каких карт
атласа можно
узнать о размещении
полезных
ископаемых?



A person stands on a rocky peak, silhouetted against a bright sunrise. The sun is high in the sky, creating a lens flare effect. The landscape is a vast mountain range with green valleys and distant peaks. The word "Молодцы!" is written in large red letters across the center of the image.

Молодцы!

Литература

Зотова А.М. «Игры на уроках географии», М. «Дрофа», 2004г.

Картинки

- <https://w-dog.ru/wallpaper/gory-xolmy-trava-derevya-sneg-pejzazh-priroda-vektor/id/332339/?FS=1>
- http://static8.depositphotos.com/1422384/890/v/950/depositphotos_8900746-stock-illustration-mountaineers.jpg
- <http://clipart-library.com/img1/945229.gif>
- http://wallpaperscraft.ru/image/gory_utro_tuman_pole_polyana_zelen_piki_ostrie_51944_3840x2160.jpg
- <https://www.motto.net.ua/pic/201606/1024x600/motto.net.ua-106112.jpg>