

Тема: Городское и сельское население. Урбанизация как всемирный процесс.

- План урока:
- 1. Город1. Город. Функции города.
- 2. Урбанизация.2. Урбанизация.
Характерные черты современной урбанизации.
- 3. Уровни и темпы урбанизации.
- 4. Формы сельских поселений.

I. Город. Функции города.



- это населённый пункт, большая часть жителей которого занята в промышленности и сфере услуг.

ГОРОД

по количеству населения:

малые

средние

большие

крупные

крупнейшие

миллионеры

< 50 тыс.

50 - 100 тыс.

100 - 250 тыс.

250 - 500 тыс.

500 - 1 млн.

> 1 млн.

Истра

Рейкьявик

Новгород


Тирана

Дублин

Москва

ФУНКЦИИ

ГОРОДА:



финансовый центр


транспортный центр

промышленный центр

добывающий центр

научный центр,
административный центр
курортный центр

Диаграмма: «Роль городов в современном мире».

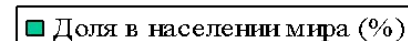
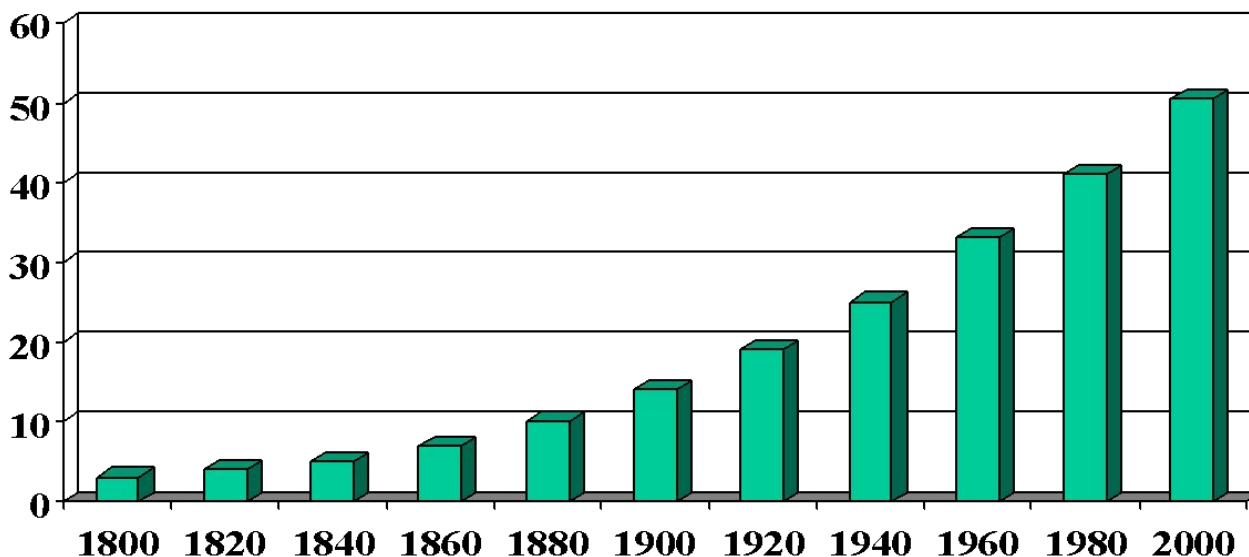
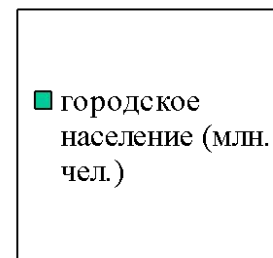
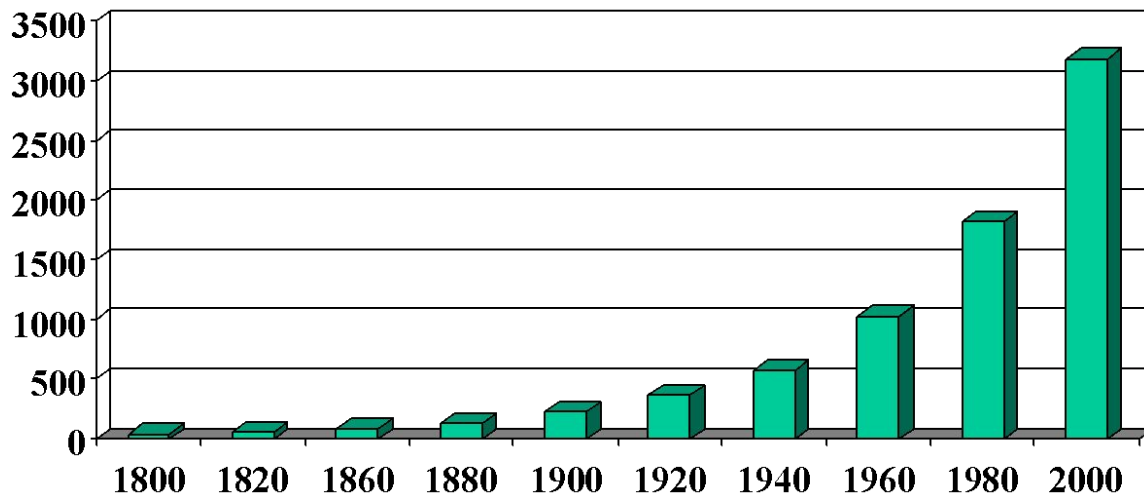


Вывод:

показатели города

II. Урбанизация - процесс роста городов и городского населения, распространения городского образа жизни, повышение экономической роли города.

Диаграмма: «Динамика мирового процесса урбанизации».



Вывод: в 20 веке происходит «городской бум» - резкий скачок численности городского населения.

Черты современной урбанизации

1. Быстрые темпы роста городского населения. Как вы думаете в каких странах ЭРС или РС темпы роста городов выше?
2. Концентрация промышленности и населения в больших городах.
3. Расползание городов, расширение их территории, рост вверх и вниз.

В результате расползания городов появляются городские агломерации.

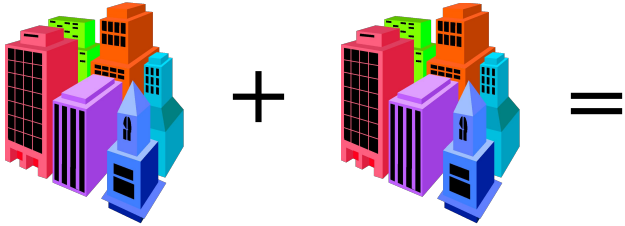
Гор. агломерация - территориальная группировка городских и сельских поселений.

В настоящее время насчитывается около 20 агломераций.

КРУПНЕЙШИЕ ГОРОДСКИЕ АГЛОМЕРАЦИИ МИРА (млн.чел.):

- | | | |
|-------------------|------------------|--------------------|
| 1. Мехико (28) | 5. Бомбей (20) | 9. Сеул (16) |
| 2. Токио (27) | 6. Пекин (19) | 10. Калькутта (15) |
| 3. Сан-Паулу (26) | 7. Джакарта (18) | |
| 4. Шанхай (23) | 8. Нью-Йорк (17) | |

При срастании соседних агломераций образуется мегалополис.



мегалополис - сросшиеся городские агломерации, образующие экономические, инфраструктурные и др. связи.

В современном мире насчитывается 6 мегалополисов:

- 1. Токайдо (Токио - Осака, Япония)**
- 2. Рейнский (среднее течение Рейна, Германия, Нидерланды)**
- 3. Лон-Лив (Лондон - Ливерпуль, Великобрит.)**
- 4. Сансан (Сан-Диего - Лос-Анджелес - Сан-Франциско)**
- 5. Чик-Питс (Чикаго - Питсбург)**
- 6. Бос-Ваш (Бостон - Вашингтон)**

В некоторых случаях, в результате роста города в ширь происходит ложная (трущобная) урбанизация. Пример: Мехико.

Процесс миграции городского населения в пригородную зону называется - рурбанизация.

ЛОЖНАЯ УРБАНИЗАЦИЯ - стремительный рост численности городского населения, не сопровождающийся ростом числа рабочих мест => появление неблагоустроенных трущоб.

РУРБАНИЗАЦИЯ - распространение городских форм жизни в сельских поселениях, за счет миграции в них городских жителей.

СУБУРБАНИЗАЦИЯ - процесс роста и развития пригородной зоны крупных городов, при этом темпы развития городов-спутников более высокие, чем темпы развития ядра агломерации.

По уровню урбанизации все страны делят на три группы

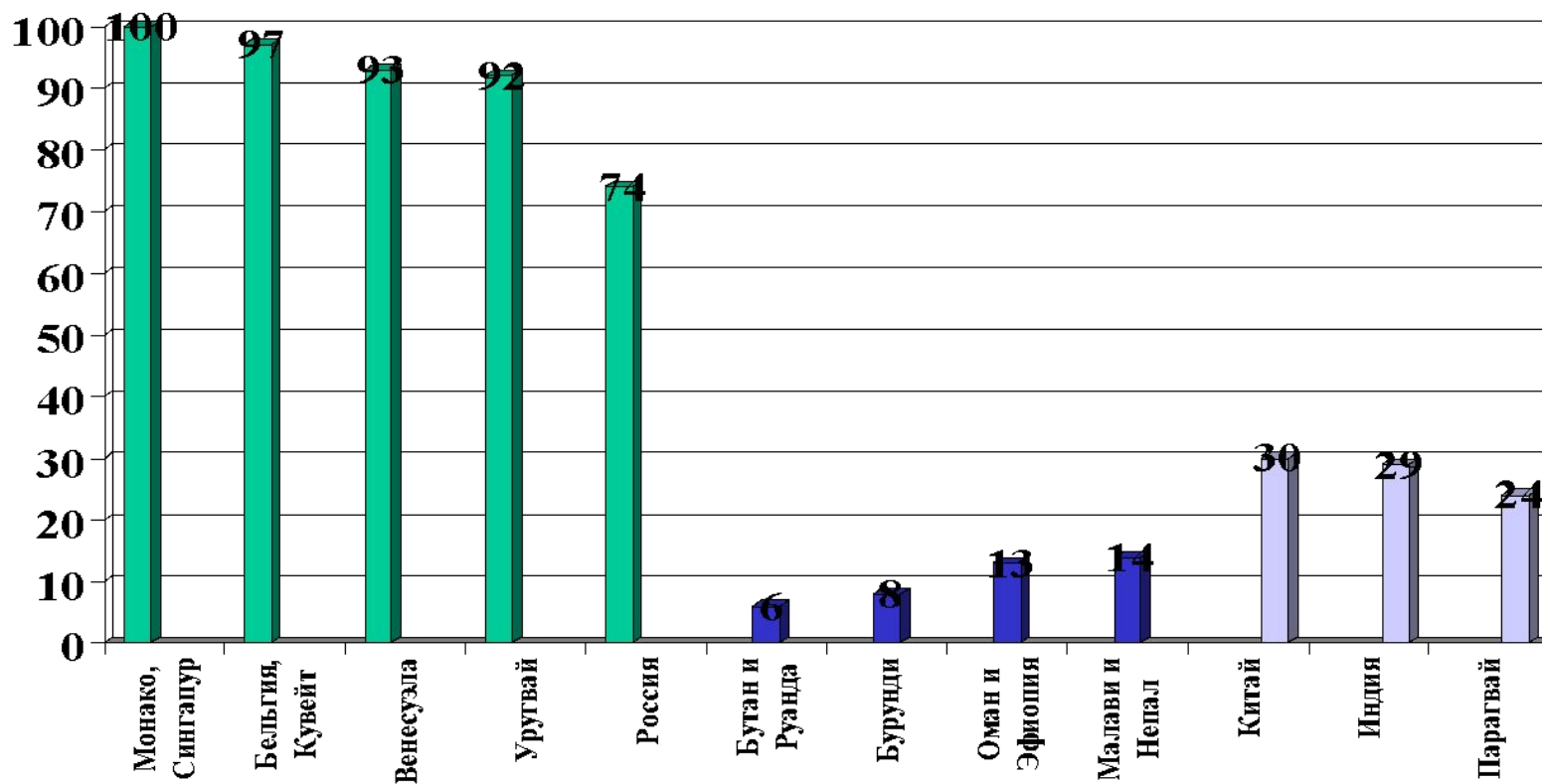
ВЫСОКОУРБАНИЗИРОВАННЫЕ
> 51 %

СРЕДНЕУРБАНИЗИРОВАННЫЕ
20 - 50%

СЛАБОУРБАНИЗИРОВАННЫЕ
< 20%

карта

Доля городского населения в разных странах (в %)




Уровень урбанизации

УДЕЛЬНЫЙ ВЕС ГОРОДСКОГО НАСЕЛЕНИЯ (в процентах)



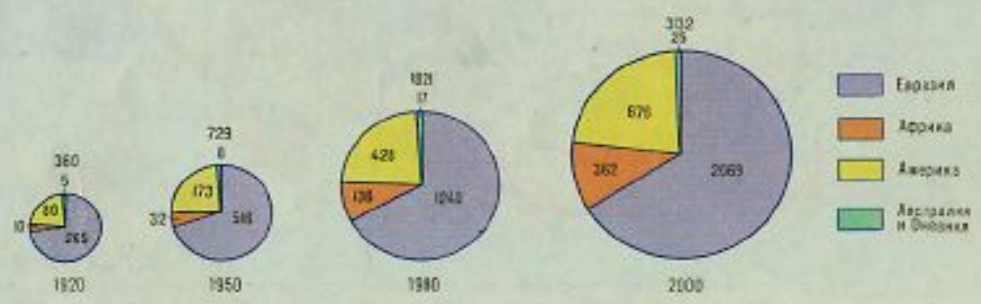
ГОРОДА С НАСЕЛЕНИЕМ МЕНЬШЕ И БОЛЬШЕ ЖИТЕЛЕЙ



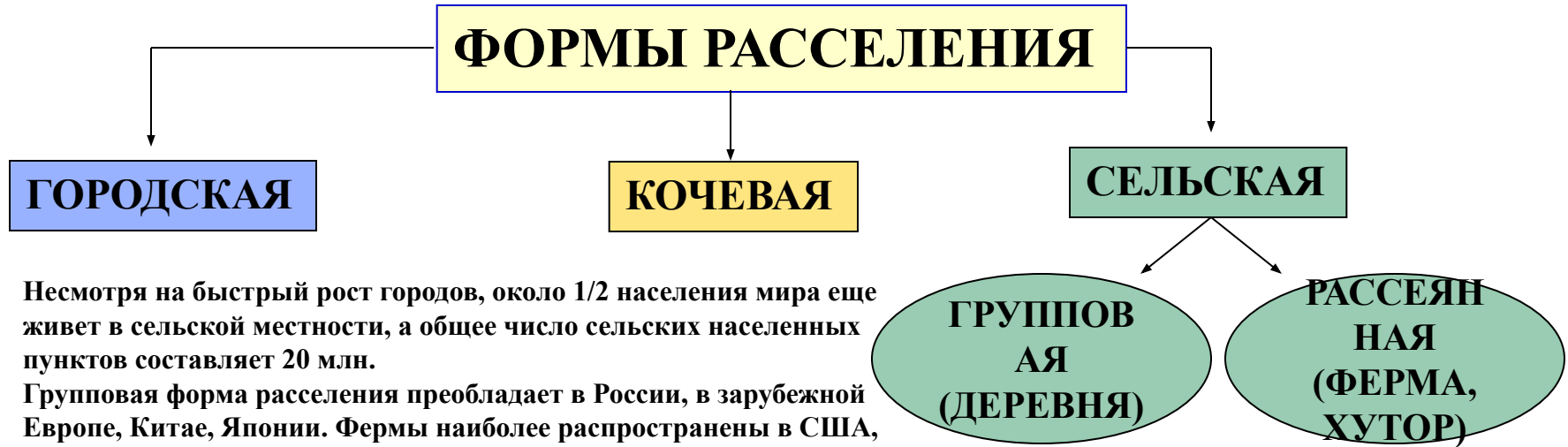
Масштаб 1:30 000 000



ЧИСЛЕННОСТЬ ГОРОДСКОГО НАСЕЛЕНИЯ (млн. человек)



Кроме городской формы расселения существуют еще две:



Несмотря на быстрый рост городов, около 1/2 населения мира еще живет в сельской местности, а общее число сельских населенных пунктов составляет 20 млн.

Групповая форма расселения преобладает в России, в зарубежной Европе, Китае, Японии. Фермы наиболее распространены в США, Канаде, Австралии.

В районах кочевого скотоводства постоянные поселения вообще отсутствуют, это характерно для Монголии, а так же для коренных народов севера России, Канады, США.

Сформулируйте вывод по теме урока.

Тема 3 §4 (в учебнике В.П. Максаковского).

Выполните задание к уроку.

На конт. карту нанести:

1. Крупнейшие города мира
2. Мегалополисы
3. Высокоурбанизированные, среднеурбанизированные, слабоурбанизированные страны (по 5 примеров) \