



Поле чудес



Тема: Страны Африки

1 тур






Если есть в мире место, где время остановилось — это Эта страна занимает первое место в мире по добыче алмазов, а благодаря торговле, она стала одной из самых стабильно развивающихся стран в Африке.



2 Тур








..... — страна, щедро одаренная природой. Основная часть ее занята холмистым плоскогорьем, сложенным преимущественно гранитами и пересекаемым долинами полноводных рек Замбези, Кафуэ и др. Средние высоты 600 - 1350 м над уровнем моря, на севере этой страны поднимаются отдельные возвышенные массивы. Высшая точка - гора Ибангве в хребте Мучинга (1851 м). Самая низкая точка - у впадения р. Луангвы в Замбези (314 м). Такой рельеф в целом удобен для транспортного и хозяйственного освоения территории, хотя замедляет течение рек, способствует их широким разливам в период дождей и обилию заболоченных пространств.




Э ТУР

..... — независимое государство. Располагается в Восточной Африке на линии экватора. Бывшая колония Великобритании. 12 декабря 2003 года праздновалось 40-летие Дня независимости. Одна часть страны находится в северном полушарии, другая - в южном.






4 ТУР



..... - расположено в центральной части Южной Африки между реками Лимпопо и Замбези. С севера и северо-запада граничит с Замбией, с юга - с Южно-Африканской Республикой (ЮАР), с востока и северо-востока - с Мозамбиком и с юго-запада - с Ботсваной и лежит целиком к северу от тропика Козерога. Эта страна лежит на гигантском плато - самой распространенной черты ландшафта южноафриканского региона. Почти всю территорию страны занимают плато Матабеле и Машона высотой 800-1500 м., наибольшая высота 2596 м. (гора Иньянгани). На севере плато ступенчато понижается к долине реки Замбези, на юге - к реке Лимпопо. Общая площадь страны 390,7 тыс. кв. км.





Супер Игра

..... часто называют «горячим сердцем Африки». Страна обладает значительным потенциалом для развития туризма – высокие среднегодовые температуры воздуха и воды, разнообразие богатой флоры и фауны, живописные побережья озёр и обширные охотничьи угодья. Лучшее время для путешествия – май-октябрь, для сафари – осень, а для «фотоохоты» – май-июнь (дождливо, но царствует буйство красок природы).

