

# Северная Европа





# Исландия

$S = 103\,125 \text{ км}^2$

Население = 318 тыс. чел

## Рейкьявик

Валюта — исландская крона





# Норвегия

$S = 385\,186 \text{ км}^2$

Население = 5 млн. чел

Осло

Валюта —  
норвежская крона







# Швеция

## Стокгольм

S = 449 964 км

Население — 9,4млн. чел.

Валюта — шведская крона





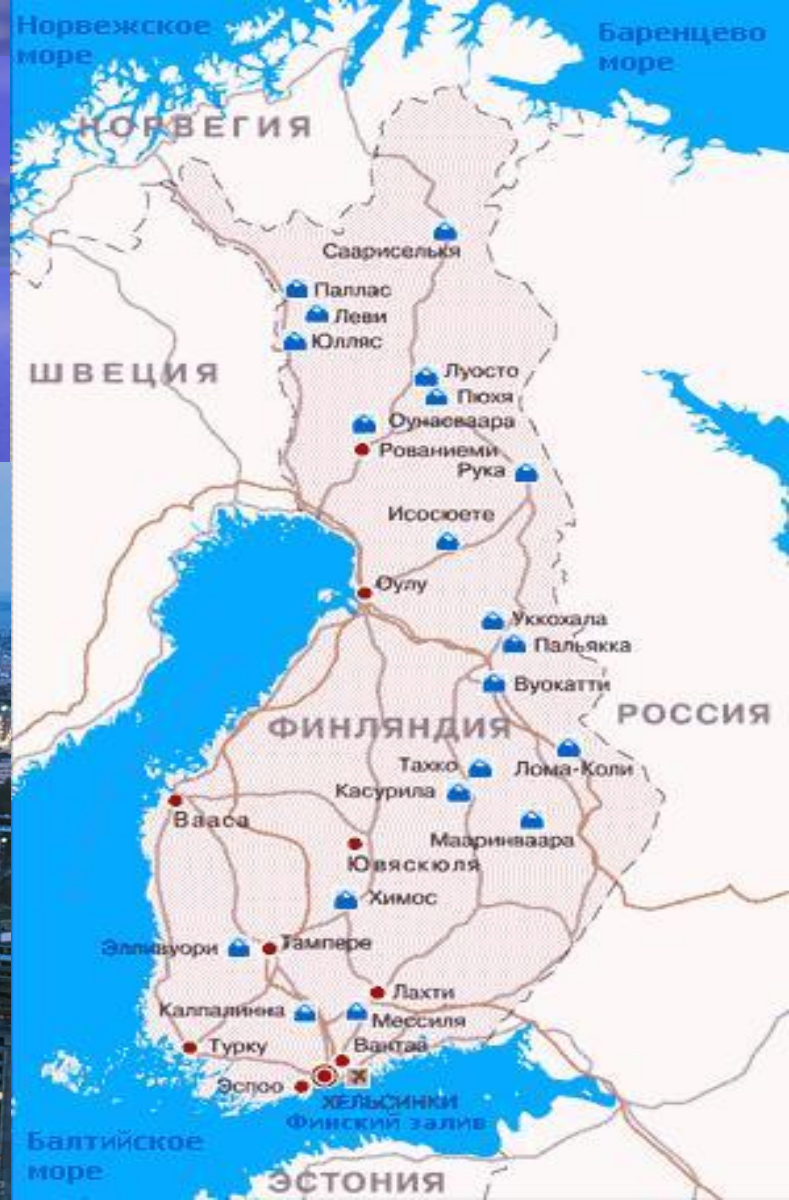
# Финляндия

$S = 338\,424 \text{ км}^2$


Население = 5,4 млн. чел

Валюта — евро

## Хельсинки







# Дания

S— 43 094 км<sup>2</sup>

Копенгаген

Население — 5,8 млн. чел

Валюта — датская крона





# Населе ние



Норвежка



Финский парень



Датчанин



Шведки



Исландцы

# Населе ние



Саамы



Лапландцы

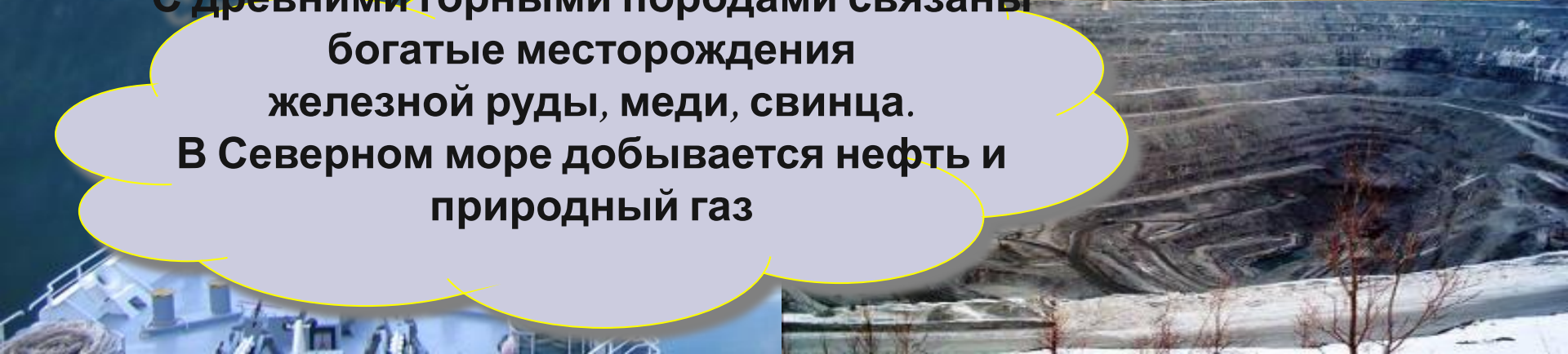
Скандинавского полуострова и Финляндии живут саамы и лапландцы. Они занимаются охотой, оленеводством и рыбной ловлей



# Полезные ископаемые

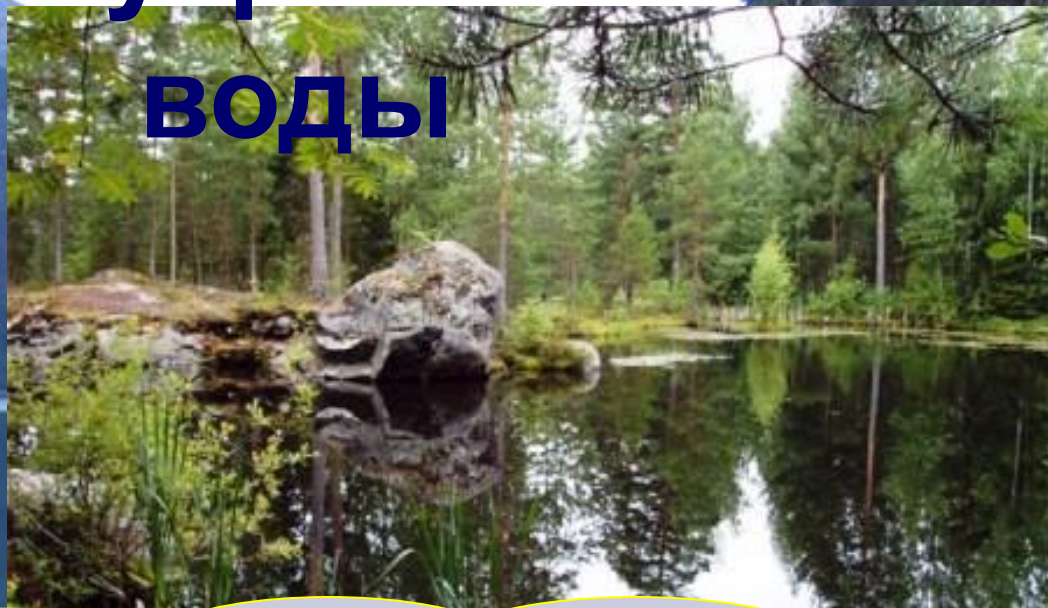


С древними горными породами связаны богатые месторождения железной руды, меди, свинца. В Северном море добывается нефть и природный газ





# Внутренние воды



**Благодаря влажному климату и возвышенному рельефу в Северной Европе много небольших, но полноводных рек с порогами и водопадами.**

**Обилие озёр - важная особенность природы Финляндии и Швеции**





Реки , особенно Норвегии и Швеции , богаты гидроэнергией. На бурных и порожистых реках построено много ГЭС





*Бронзовая статуя Русалочки –  
самый известный памятник Копенгагена,  
давно уже ставший символом города.*





# Кронборг, Дания





# Раума, Финляндия





# Висбю, Швеция





# Транспорт

Морской транспорт - основной в регионе. По тоннажу явный лидер - Норвегия (5,8 млн брутто-регистрационных тонн), занимающей первое место в Европе и 3 - в мире по величине торгового флота. Судоходство в Финском и Ботническом заливах зимой осуществляется с помощью ледоколов.






# Промышленность



ь

Горнодобывающ  
ая



Лесная



Нефтедобыча



Машиностроен  
ие



# Рыболовство





# Сельское

Х



ые условия Сел  
тия земледелия. Исключение составляет Дания, где  
ий влажный климат и плодородные почвы. Дания  
выделяется развитым животноводством



# Проблемы стран региона

Дания	загрязнение воздуха, в основном выбросами транспортных средств и электростанций; загрязнение Северного моря азотистыми и фосфорными соединениями; питьевые и поверхностные воды отходами животноводства и пестицидами.
Исландия	загрязнение воды удобрениями; недостаточная переработка сточных вод.
Норвегия	загрязнение воды; кислотные дожди, вредящие лесам, в разной степени поражающие озера и угрожающие выживанию рыб; загрязнение воздуха выхлопными газами.
Финляндия	загрязнение воздуха промышленностью и электростанциями, что становится причиной кислотных дождей; загрязнение воды промышленными стоками и сельскохозяйственными химикатами; уничтожение мест обитания диких животных угрожает их популяции.
Швеция	кислотные дожди, наносящие ущерб почвам и озерам; загрязнение Северного и Балтийского морей.



Спасибо за

внимание

*The End*

