

Ziemia Święta

Galilea:

Nazaret, Kafarnaum, Góra Przemienienia,
Góra Błogosławieństw, Jezioro Galilejskie,
Jordan

Judea:

Betlejem, Pustynia Judzka, Jerozolima,
Wieczernik, Góra Oliwna, Bazylika Grobu
Pańskiego




Położenie geograficzne

- **Ziemia Święta obejmuje tereny od Góry Hermon do Morza Martwego na południu, ograniczone biegiem Jordanu na Wschodzie i brzegiem Morza Śródziemnego na Zachodzie.**
- **Ziemia Święta jest krajem mniejszym od Sycylii.(pow. Ok.. 25 tys.km kw.**
- **Charakterystyczna dla Ziemi Świętej jest duża różnorodność geograficzna i przyrodnicza.**

Mapa Ziemi Świątej





Nazaret

Bazylika Zwiastowania od strony targu arabskiego



Wejście do Bazyliki Zwiastowania



Fronton Bazyliki Zwiastowania



Grota Zwiastowania w dolnym kościele



Ołtarz główny w Bazylice Zwiastowania



Polski ołtarz w nawie bocznej bazyliki



VI stacja drogi krzyżowej w bazylice



Matka Boża Kozielska w krużgankach bazyliki






Betlejem

Bazylika Narodzenia Jezusa



Sanktuarium na Polu Pasterzy



Kaplica na polu pasterzy w Betlejem



Wnętrze kaplicy na polu pasterzy



Wejście do Groty Narodzenia




Grota Narodzenia Jezusa



Miejsce narodzin Jezusa



Dzieciątko Jezus z kościoła św. Katarzyny w Betlejem



Meczet na placu przed bazyliką Narodzenia Jezusa



Ulica w Betlejem



Rzeka Jordan



Rzeka Jordan

Jordan Rzeka Jordan bierze początek u podnóża gór Hermonu na wysokości 200 m n.p.m. Wpływa do jeziora Hule na wysokości 68 m n.p.m., lecz już po 15 km dociera do Jeziora Genezaret położonego 208 m p.p.m. 100 km dalej w linii prostej wpada do Morza Martwego (396 m p.p.m.). Czyli na dystansie ok. 120 km różnica poziomów wynosi blisko 600 m! Jordan byłby rzeką niesłychanie wartką, gdyby nie to, że płynie licznymi zakolami: jego rzeczywista długość jest dwa razy większa niż odległość od jego źródeł do Morza Martwego w linii prostej.

Jordan w górnym biegu



Jordan w dolnym biegu



Miejsce chrztu dla pielgrzymów w Jordanie



Chrzest pielgrzymów w Jordanie



Pustynia Judzka



Jezioro Galilejskie



Jeziro Galilejskie

Jeziro Tyberiadzkie, Genezaret, Morze (Jeziro) Galilejskie Położone jest 212 m poniżej poziomu morza w tektonicznym rowie **Al-Ghaur**. Powierzchnia jeziora wynosi 165 km², a maksymalna głębokość - 48 m. Przez jezioro przepływa rzeka Jordan, która wraz z jeziorem stanowi podstawowe źródło wody dla Izraela. Nad jeziorem leży miasto **Twertia** (starożytna Tyberiada). Według Nowego Testamentu nad nim nauczał Jezus Chrystus.

Jeziro Galilejskie



Łódź z czasów Jezusa



Jezusowa łódź pod polską banderą



Współczesny brzeg Jeziora Galilejskiego



Kościół prymatu św. Piotra nad Jeziorem Galilejskim



Wnętrze kościoła prymatu św. Piotra



Góra błogosławieństw



Sanktuarium na Górze Błogosławieństw z 1937 roku



Wnętrze kościoła na Górze Błogosławieństw



Widok z Góry Błogosławieństw w stronę Kafarnaum



Bananowce na zboczach Góry Błogosławieństw



Góra Tabor




17 3'00

Kościół Przemienienia na Górze Tabor



Mozaika w prezbiterium kościoła na Górze Tabor



Tradycyjne miejsce Przemienienia Jezusa



Widok z Góry Tabor



Kafarnaum



Wejście do miasta Kafarnaum



Droga w stronę synagogi w Kafarnaum



Stara synagoga w Kafarnaum



W synagodze



W synagodze



Kościół nad domem św. Piotra w Kafarnaum



Widok w mieście Kafarnaum



Betania

Betania znajduje się na drodze z Jerycha do Jerozolimy na wschodnim zboczu Góry Oliwnej. Tu mieszkali przyjaciele Jezusa: Marta, Maria i Łazarz. Jezus często zatrzymywał się w Betanii; mógł tam nie tylko odpocząć, posilić się ale i porozmawiać z uczniami.

Kościół św. Łazarza, Marii i Marty w Betani



Mozaika przedstawiająca Łazarza na fasadzie kościoła franciszkanów w Betanii



Minaret nad grobem Łazarza



Betania - minaret nad grobem Łazarza

Wnętrze grobu Łazarza



Jerozolima



Makieta świątyni jerozolimskiej



Jerozolima - widok z cmentarza na Górze Oliwnej



Ściana płaczu



Jan Paweł II podczas pielgrzymki do Ziemi Świętej

2000

Episkopat i wierni
do Ziemi
Świętej
Oficjum,
Katedra Nabo-
żeństwa,
21 marca
2000 r.



2000

W apotece
przed
Świątynią
Płaczu
Oficjum
Zachowania
Jerozolima
Świąt,
26 marca
2000 r.



2000

Oficjum
Księży msz
przed Grobem
Pańskim
w Jerozolimie
Świąt,
29 marca
2000 r.





Brama Syjońska - Jerozolima



Brama św. Szczepana albo Lwów - Jerozolima



Wieża Dawida w pobliżu bramy Jafy w Jerozolimie



Wieczernik, gdzie Jezus ustanowił Eucharystię i kanłaństwo - wnetrze



Meczet na Salą Wieczernika



Tak zwany grób Dawida pod salą Wieczernika



Kościół Katolicki przy Wieczerniku



Góra Oliwna



Ogród Oliwny



Kościół zaparcia się św. Piotra na Górze Oliwnej



Droga w stronę Ogrodu Oliwnego



Kościół Narodów na Górze Oliwnej



Wejście do Bazyliki Grobu Pańskiego



Ołtarz Ukrzyżowania na Kalwarii



Wejście do Jezusowego Grobu



Wnętrze Jezusowego Grobu



Miejsce, gdzie leżało Ciało Jezusa





Koniec



opr. s. Benita

Pomoc Duchowa

www.adonai.pl