

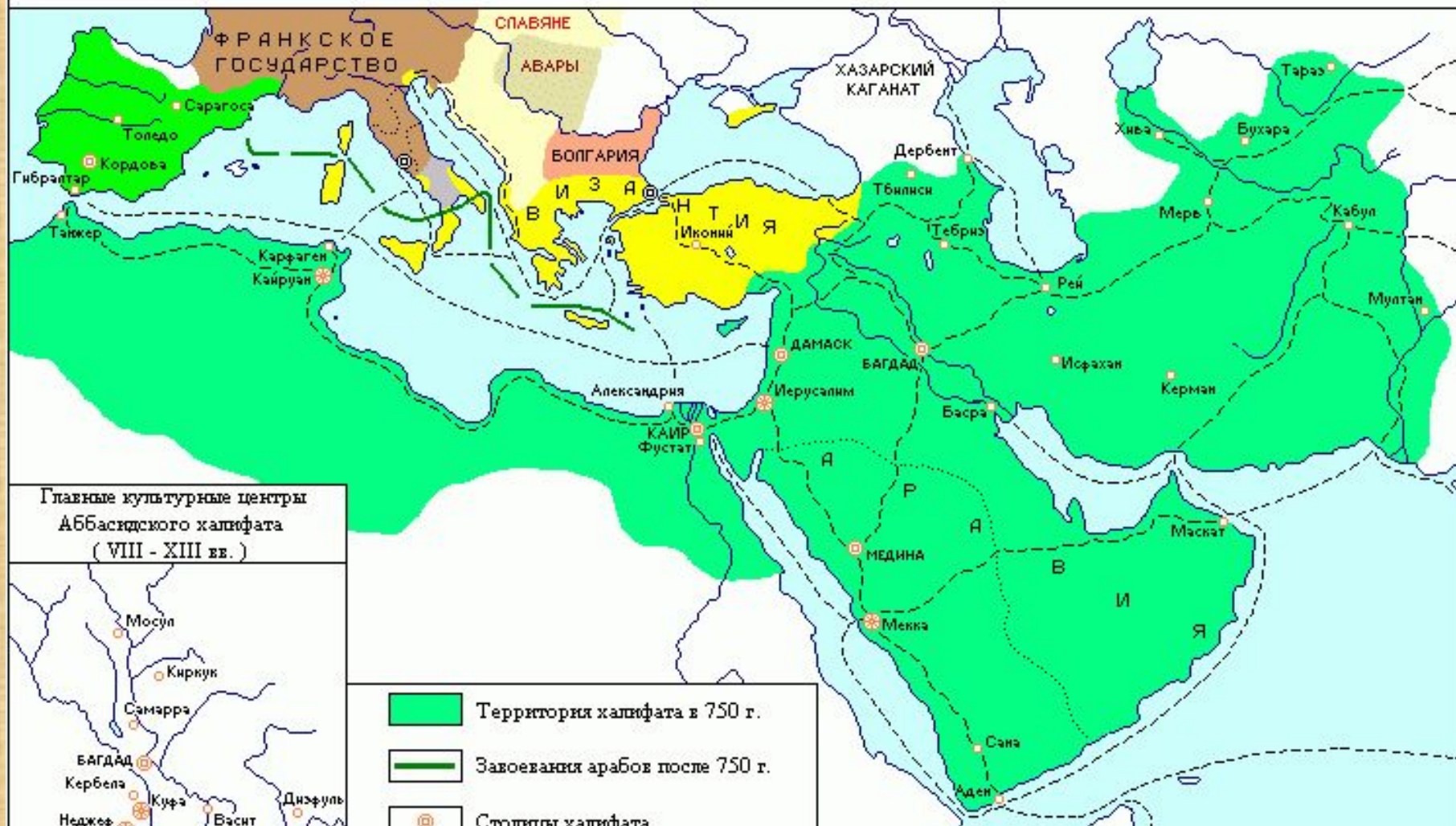
A historical map of the Tikhvin region in Russia, showing a network of roads highlighted in red and blue. The map includes numerous place names in Cyrillic, such as Тихвин, Мезорская, and Устьюжия. A large lake, Тихвинское озеро, is visible in the upper right. The text "ТИХВИН - перекрёсток дорог" is overlaid in the center.

# ТИХВИН - перекрёсток дорог

Кабы встала - небо достала,  
кабы руки - вора связала,  
кабы ноги - коня догнала,  
кабы глаза - увидела,  
кабы язык - рассказала.

*(Дорога)*

## АРАБСКИЙ ХАЛИФАТ в конце VIII - начале IX вв.



Главные культурные центры  
Аббасидского халифата  
(VIII - XIII вв.)



- Территория халифата в 750 г.
- Завоевания арабов после 750 г.
- ⊙ Столицы халифата
- ⊗ Центры паломничества
- Важнейшие торговые пути



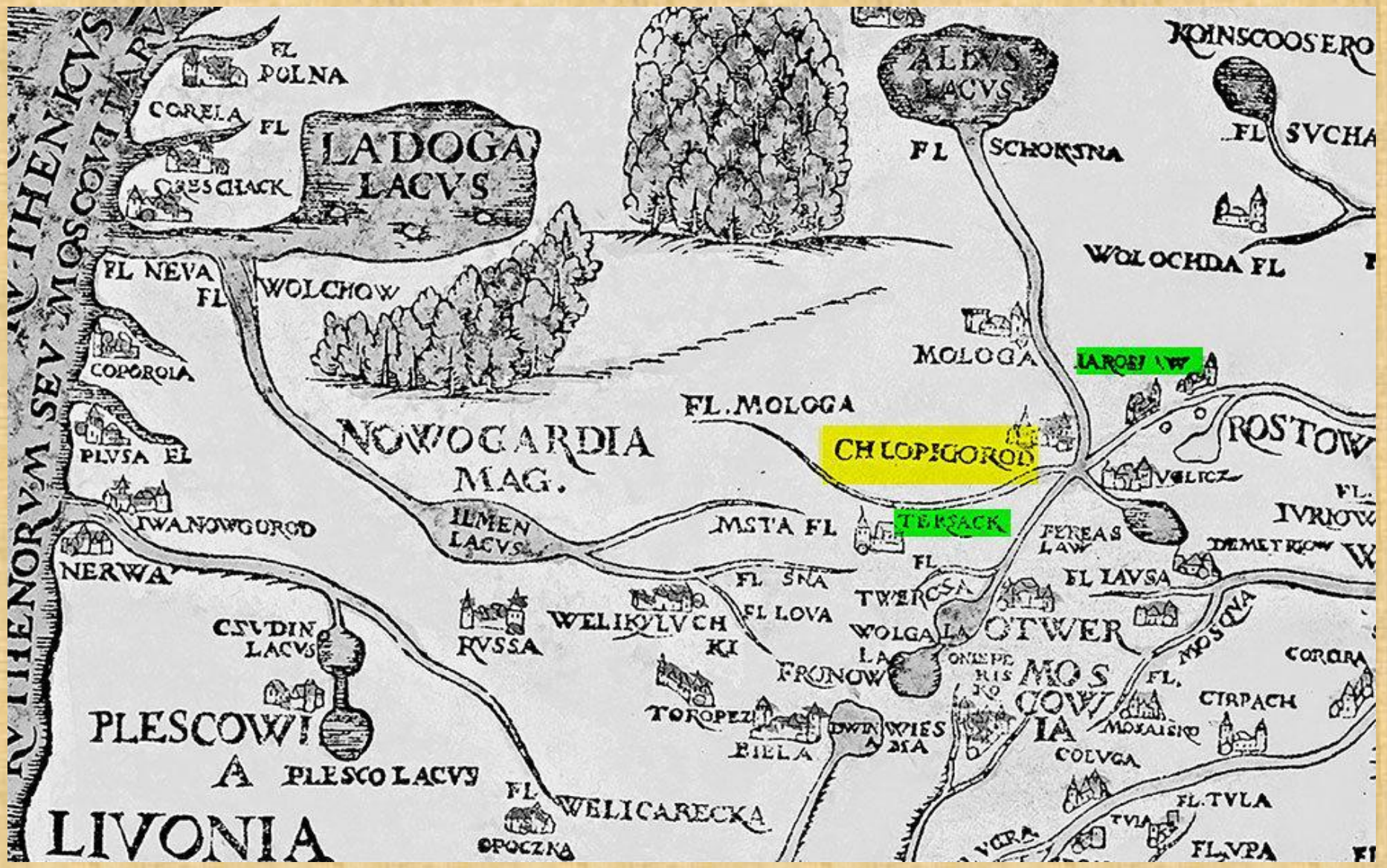












BY THE NORVM SEV MOSCOWIARI

FL POLNA

CORELA FL  
CASSIACK

LADOGA  
LACVS

ALDVS  
LACVS

FL SCHOKSTNA

KOINSCOOSERO

FL SVCHA

WOLOCHDA FL

FL NEVA  
FL WOLCHOW

MOLOGA

LARGI AW

FL. MOLOGA

NOWOGARDIA  
MAG.

CHLOPIGOROD

ROSTOW

COPOROLA

PLVSA EL

TWANOWGOROD

NERWA

ILMEN  
LACVS

MSTA FL

TERACK

PEREAS  
LAW

DEMETRIOW W

FL IVRIOW

CSVDIN  
LACVS

RVSSA

WELIKYLVCH  
KI

FL SNA  
FL LOVA

TWERCSA

EL LAVSA

WOLGALA  
LACVS

TOTWER

MOSQVA

CORORA

PLESCOWI

A PLESCO LACVS

TOROPEZ

FRONOW

ONIEPE  
RIS  
TO

MOS  
COW  
IA

FL. CIRPACH

COLVGA


FL WELICARECKA

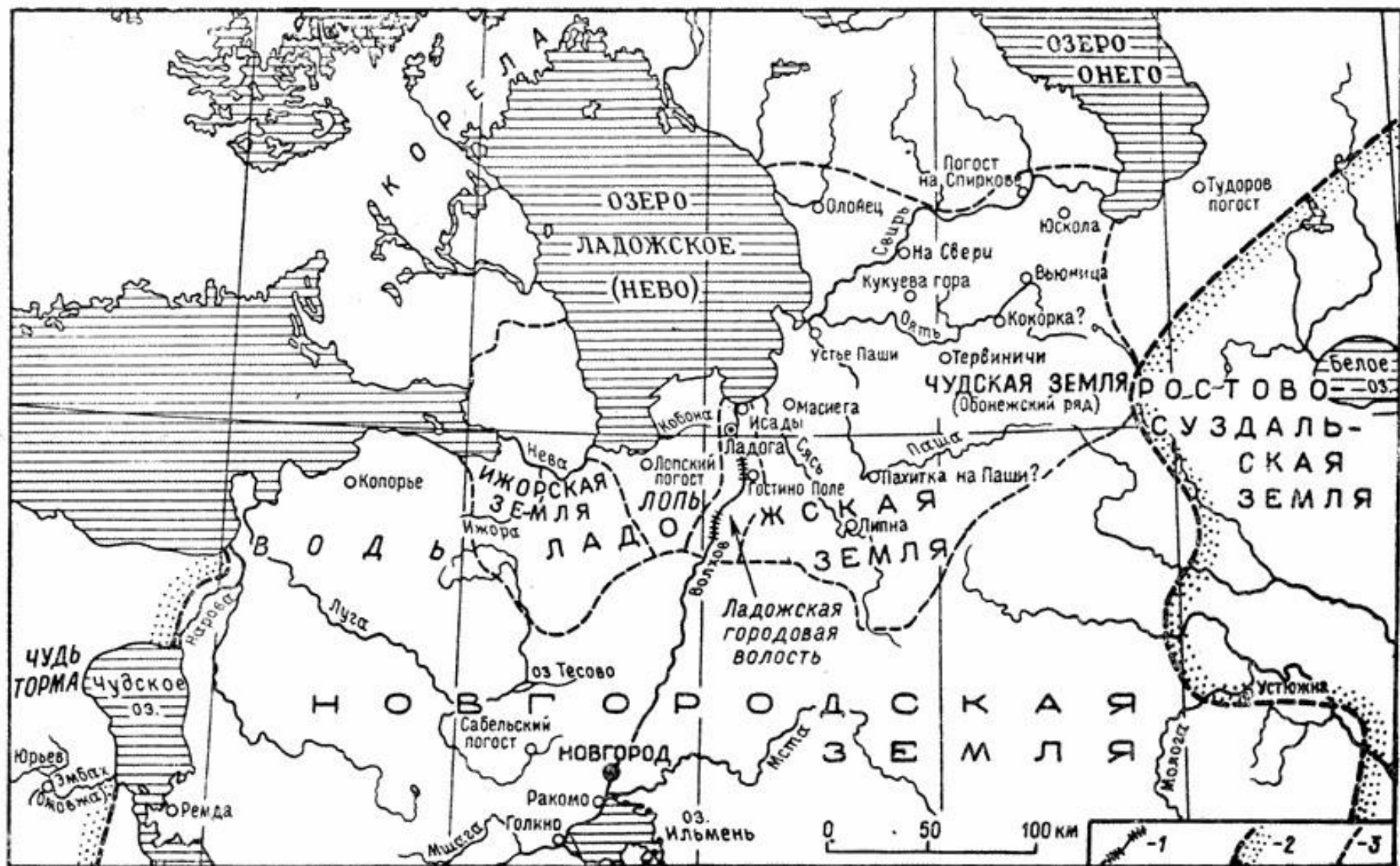
OPOCZNA

FL. TVLA

FLVPA

LIVONIA





Ладожская земля в конце X — начале XIII в. Границы показаны схематически (основа карты по А. М. Насонову).

1 — пороги на Волхов; 2 — границы Новгородской и Ростово-Суздальской земель; 3 — границы Ладожской земли с ее подразделениями







№ 155

LXXXV.

ПУТЕШЕСТВІЕ  
ПО  
СЪВЕРУ РОССІИ

въ 1791 году.

ДНЕВНИКЪ

П. И. ЧЕЛИЩЕВА

ИЗДААНЪ ПОДЪ НАБЛЮДЕНІЕМЪ

Л. Н. МАЙКОВА.



С.-ПЕТЕРБУРГЪ.

1886.









Н. МИТЛЕВЪ



САНКТ-ПЕТЕРБУРГЪ  
1857

1765

ПОЛНОЕ  
СОБРАНИЕ СОЧИНЕНІЙ

Н. Н. МИТЛЕВА.

ИЗДАНИЕ КНИГОПРОДАВЦА Д. ВОЗНУХИНА.

ТОМЪ I.

САНКТ-ПЕТЕРБУРГЪ.

ВЪ ТИПОГРАФИИ АПОСТОЛА ФРИДРИХСОНА.

1857.



УСТЮЖНА  
Торговая площадь  
Фото нач. XX в.



г. Тихвинъ. Общій видъ.







К. СЛУЧЕВСКІЯ

# ПО СѢВЕРУ РОССІИ.

ПУТЕШЕСТВІЕ

Ихъ ИМПЕРАТОРСКИХЪ Высочествъ

Великаго Князя

ВЛАДИМИРА АЛЕКСАНДРОВИЧА

и Великой Княжны

МАРИИ ПАВЛОВНЫ

въ 1864 и 1865 годахъ.

ТОМЪ II.

Съ 67 рисунками.



С.-ПЕТЕРБУРГЪ


Типографія ЭДУАРДА ГОППЕ

1866











Уезд. уезд. ор. Сурьбуу Налавурь отъ Киседакита  
Портманъ Киръ Двордмаре. с. Пехва.  
3. VII. 1917.





# РАСПИСАНИЕ

ДВИЖЕНИЯ САМОЛЕТОВ ПО АЭРОПОРТУ ТИХВИН  
С 8 ОКТЯБРЯ 1973 ГОДА

Аэропорт назначения	Номера рейсов	Время прибытия в аэропорт назначения	Время отправления	Дни отправления	Тип самолета	Стоимость билета
БОКСИТОГОРСК	75	10-35	10-40	Ежедневно, кроме воскресенья	АН-2	1 руб.
ЛЕНИНГРАД	76	11-05	11-15	Ежедневно, кроме воскресенья	АН-2	5 руб.

Отправление автобуса маршрута 167 от железнодорожного вокзала с остановками «Площадь Свободы» и «1-й микрорайон» в 10-35.

Предварительная продажа авиабилетов во все аэропорты Советского Союза произ-

водится в кассе аэрофлота по адресу: г. Тихвин, 1-й микрорайон, дом 27. Телефон 1-32-74.

**ВСЕ СПРАВКИ ПО ТЕЛЕФОНАМ:**  
1-10-11 и 1-32-74.









**Пусть все ваши дороги  
начинаются  
только в добрый час!**