

Русские трехмачтовые парусники и пушечные корветы



**Заполните таблицу:
«Географические исследования»**

Годы	Путешественник. Первооткрыватель	Результаты



Ермак Тимофеевич
казачий атаман и
народный герой;
разведал основные
речные пути
Западной Сибири,
разгромил
Сибирское ханство



- **Иван Москвитин**
первооткрыватель
Охотского моря и
Шантарских
островов; первым
из русских вышел к
берегу Тихого
Океана



Курбат Иванов

первооткрыватель
Байкала,
составитель первой
карты Дальнего
Востока России и
первой карты
района Берингова
пролива



Василий Поярков

(1597—1668) —

русский

землепроходец

XVII века

первооткрыватель

Приамурья и реки

Амур; первым из

русских спустился по

Амуру



Семён Дежнёв —около 1605
Первый мореплаватель,
прошедший Берингов пролив,
отделяющий Азию от Северной
Америки, Чукотку от Аляски,
причём сделал это за 80 лет
до Витуса Беринга, в 1648 году
[, по пути посетив острова
Ратманова и Крузенштерна,
находящиеся
посередине Берингова пролива.



Ерофей Хабаров —
составил первую русскую
карту Приамурья и начал
его завоевание; построил
первое промышленное
предприятие в Восточной
Сибири




Пётр Бекетов —
воевода, исследователь
Восточной Сибири,
первооткрыватель
Бурятии; присоединил
Якутию и Бурятию,
основал Якутск и Читу



Иван Ребров — первым из русских спустился по Лене до устья; первооткрыватель моря Лаптевых, Восточно-Сибирского-моря, рек Оленёк и Индигирка



Максим Перфильев —
основатель Мангазеи,
Енисейска и Братска,
первооткрыватель
Забайкалья (Даурии),
выдающийся дипломат




Владимир Атласов —
присоединил к России
Камчатку и составил ее
первую карту и описание,
первооткрыватель
Курильских островов;
доставил в Россию первого
японца



**Степан
Крашенинников** —
участник Великой
Северной Экспедиции,
первый академический
исследователь Камчатки,
автор знаменитого
«Описания земли
Камчатки»




Иван Черский —
исследователь
Восточной Сибири,
географ, геолог и
палеонтолог, пионер
геоморфологии; первым
объяснил
происхождение озера
Байкал



Владимир Обручев —
геолог, исследователь
Сибири и Центральной
Азии, автор
фундаментального труда
«Геология Сибири»,
писатель-фантаст



Витус Беринг —
организатор Великой
Северной Экспедиции
(крупнейшая экспедиция
в истории); основал
Петропавловск-
Камчатский, открыл
Южную Аляску,
Алеутские и
Командорские острова



Григорий Шелихов —
исследователь Аляски,
основатель первых
русских поселений в
Северной Америке,
фактический
основатель Русско-
Американской
КОМПАНИИ

Кругосветные мореплаватели и путешественники




Иван Крузенштерн — первый русский кругосветный мореплаватель, командир экспедиции и капитан «Надежды»; открыл ряд островов Тихого океана



Экспедиция **И.Ф.Крузенштерна** и **Ю.Ф.Лисянского** исследовала северную часть Тихого океана, Сахалин, Аляску, Алеутские острова, острова Тихого и Ледовитого океанов. Ю.Ф. Лисянским на «Неве» был открыт один из Гавайских островов.



Отто Коцебу — участник первой русской кругосветки и командир еще двух; открыл более 400 островов в Тихом океане и часть побережья Аляски



Фаддей Беллинсгаузен — участник первой русской кругосветки; командир кругосветной экспедиции, открывшей Антарктиду и ряд островов Южного океана

В 1819—1821 годах на шлюпах «Восток» и «Мирный», последним командовал Михаил Лазарев. открыли Антарктиду, ее крупнейший остров (о-в Александра I), Антарктический полуостров и ряд островов Южного океана (в т.ч. остров Петра I)




Михаил Лазарев —
второй капитан
экспедиции, открывшей
Антарктиду, и командир
еще двух кругосветок;
открыл ряд островов
Тихого и Южного океанов;
военный герой



Николай Пржевальский —
в ходе четырёх экспедиций
прошел около 40 000 км по
неизученным районам
Центральной Азии, собрал
огромные коллекции,
открыл последний вид дикой
лошади

Федот Попов, Семён Дежнёв и Герасим Анкудинов — первыми прошли через Берингов пролив; первооткрыватели Чукотки, Чукотского моря и восточной точки Евразии







Семён Челюскин — участник Великой Северной Экспедиции, нанёс на карту западное и северное побережье Таймыра, открыл северную оконечность Евразии — мыс Челюскин



Дмитрий (слева) и Харитон (справа)
Лаптевы, двоюродные братья, участники
Великой Северной Экспедиции, нанесли на
карту побережье моря Лаптевых



Фердинанд Врангель —
командир трёх
кругосветных плаваний,
автор первых
инструментальных карт
побережья Восточно-
Сибирского моря;
предсказал открытие
острова Врангеля



Борис Вилькицкий —
открыл архипелаг Северная
Земля, первый прошел
Северным морским путем с
востока на запад,
присоединил к России
остров Врангеля



Валерий Чкалов —
командир первого
беспосадочного
трансконтинентального
перелёта на самолёте через
Северный полюс