

Откуда есть пошла земля волжская...

**Этногенез народов Среднего Поволжья
Особенности Самарской области как
многонационального региона**

1 тыс. до н.э. сарматы и савроматы




Начало 1 тысячелетия н.э.

- ▣ Предки мордвы приходят в Поволжье





Начало 1 тысячелетия н.э.



Приход сувар

в

▣ Среднее

▣ Поволжье



Жертвоприношение в честь Сўлти турб. Худ. А. Алимосов



Начало 1 тысячелетия н.э.

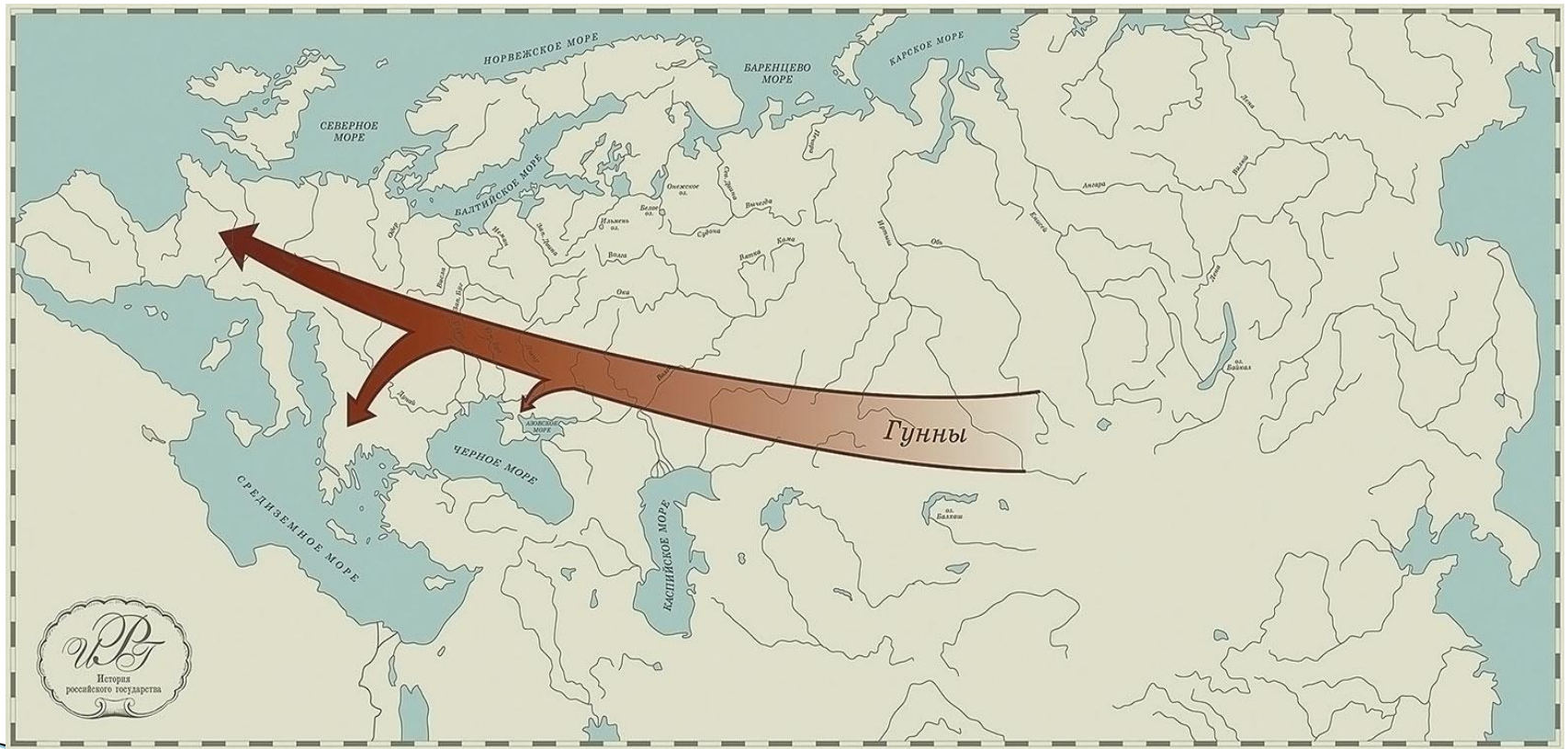
- ▣ Приход славянских племен из Среднего Поднепровья. Именьковские племена





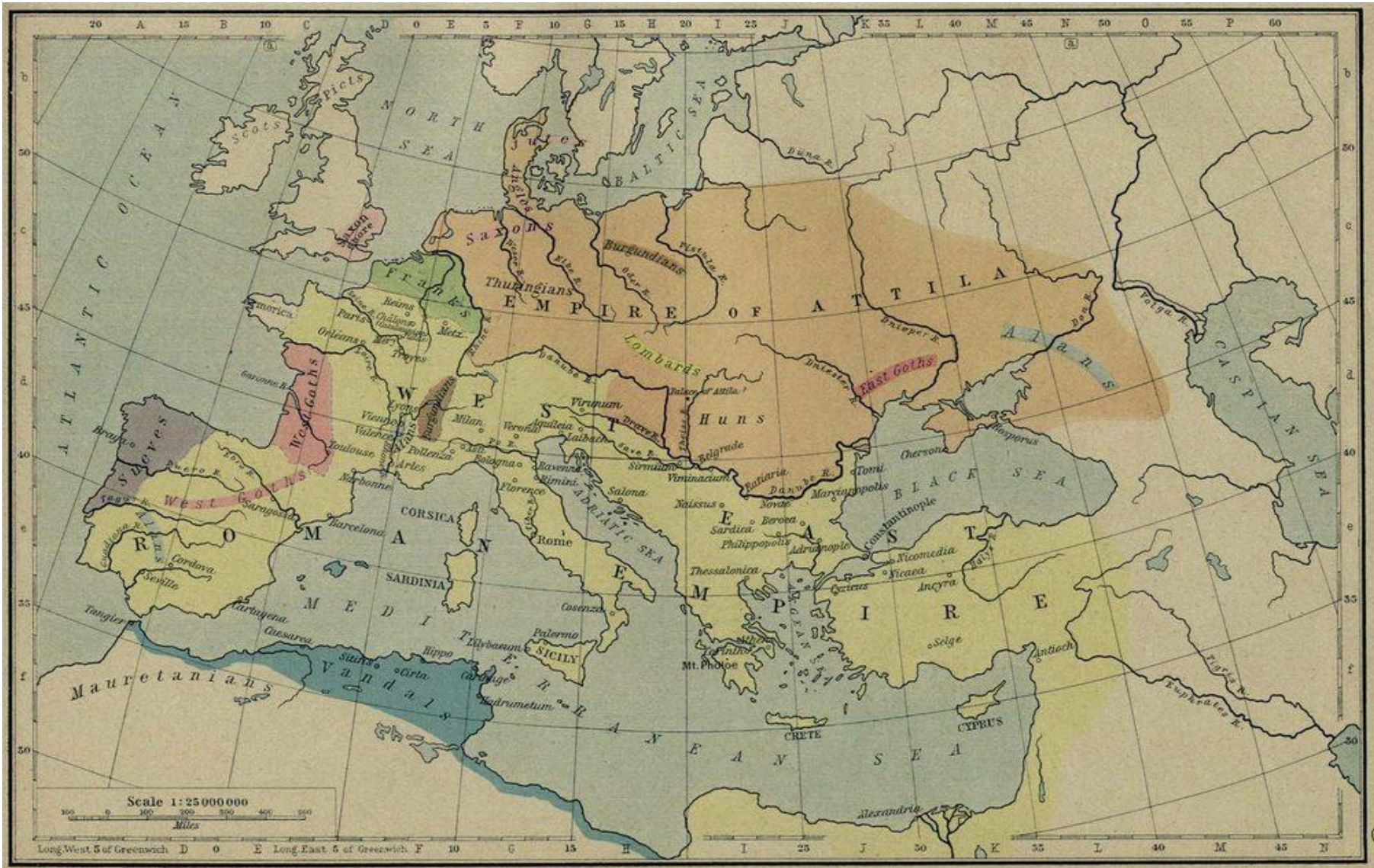
Вторая половина 1 тысячелетия н.э.

- Гунское нашествие и Великое переселение народов









VII в. н.э.

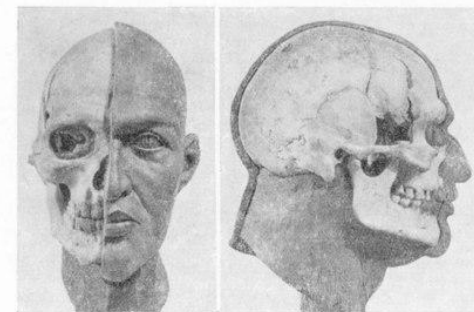
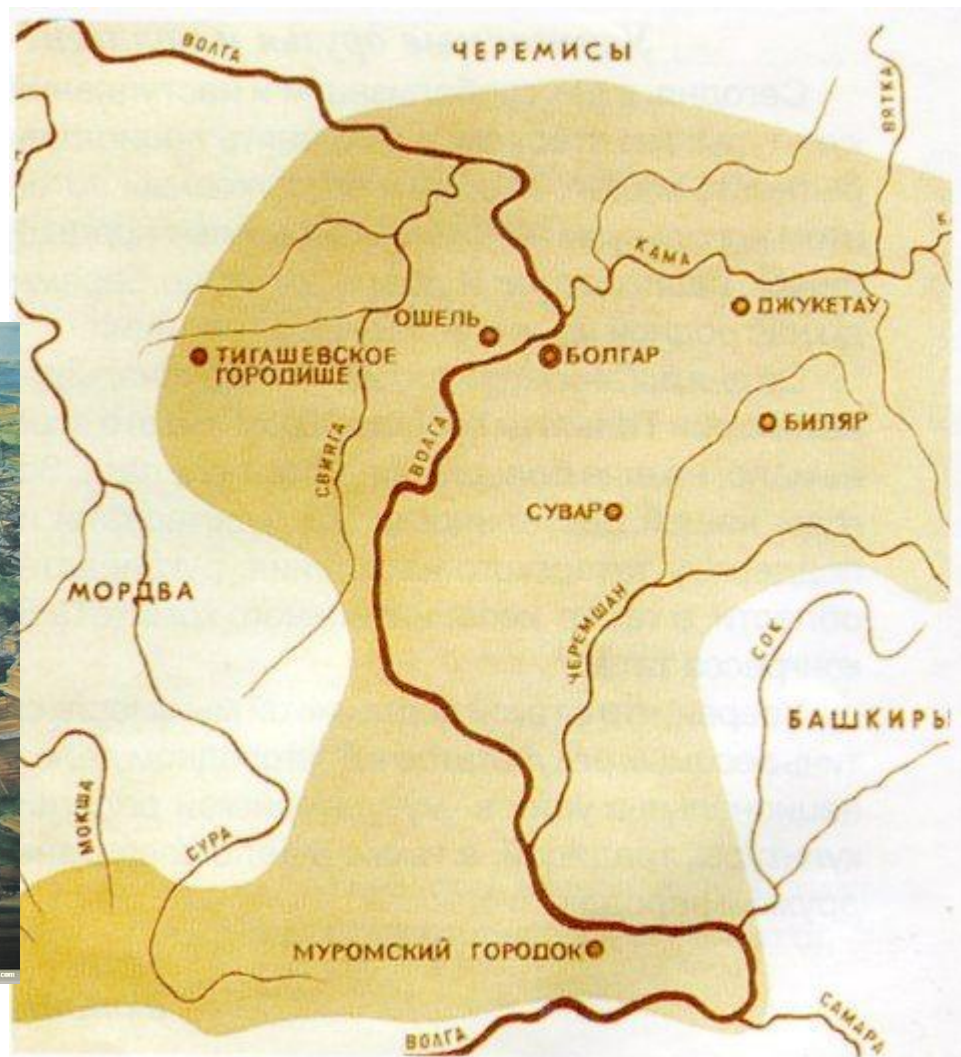



Рис. 199. Реконструкция по черепу мужчины (8583). Тип. А.

X в. – Волжская Болгария



Карта Волжской Булгарии в начале XIII века.

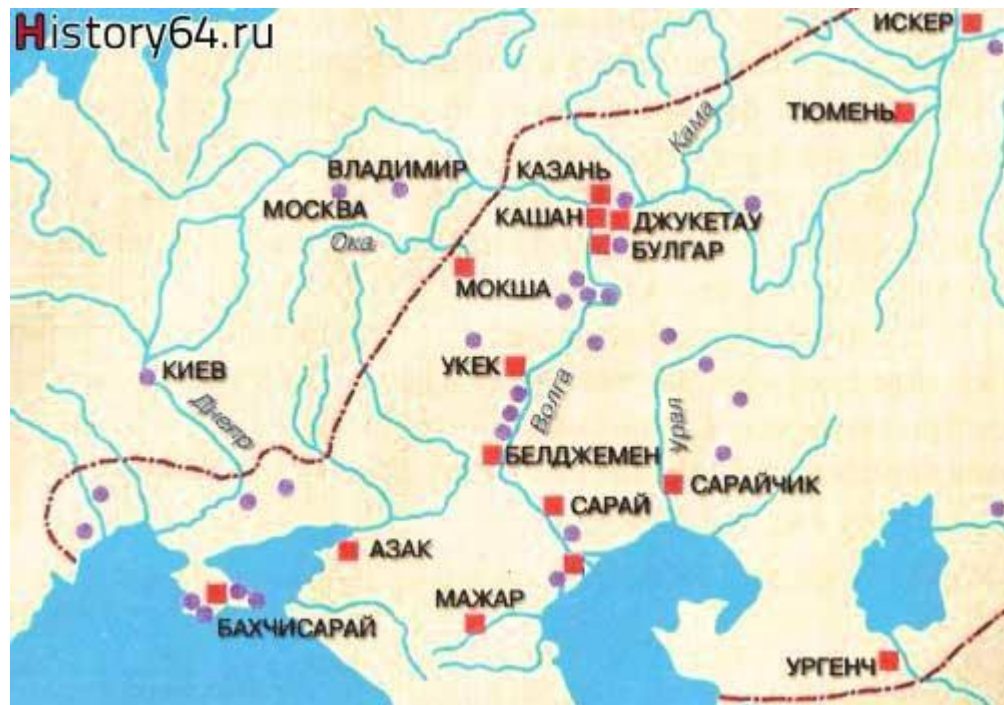
Архитектурно - планировочная структура Муромского городка первой четверти XIII в. (графическая реконструкция С.Г. Малышевой)

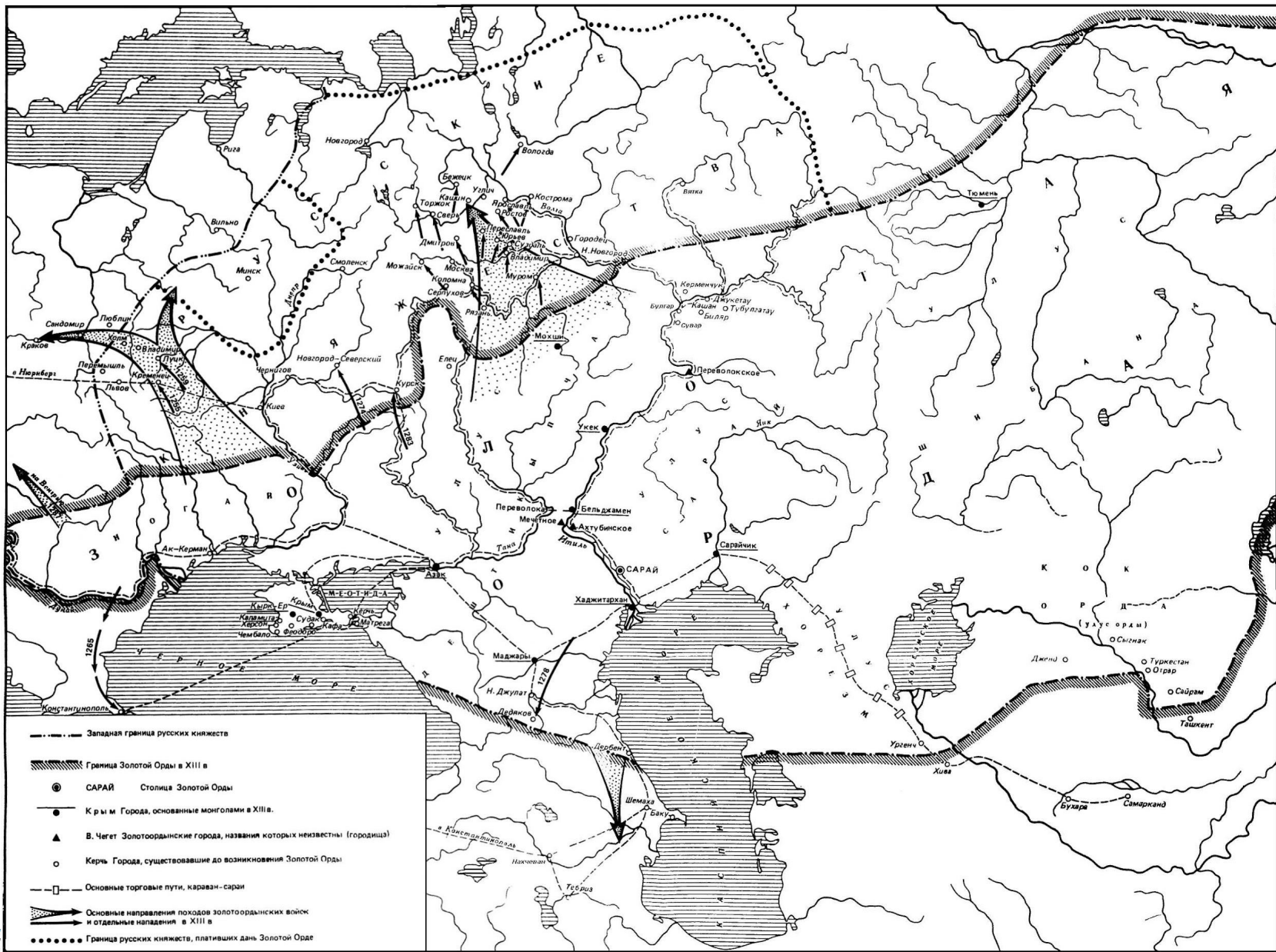
С.Г. Малышева



XIII в. (1236 г.)

- Среднее Поволжье в составе Улуса Джучи, Золотая Орда





1391 г. поход Тамерлана

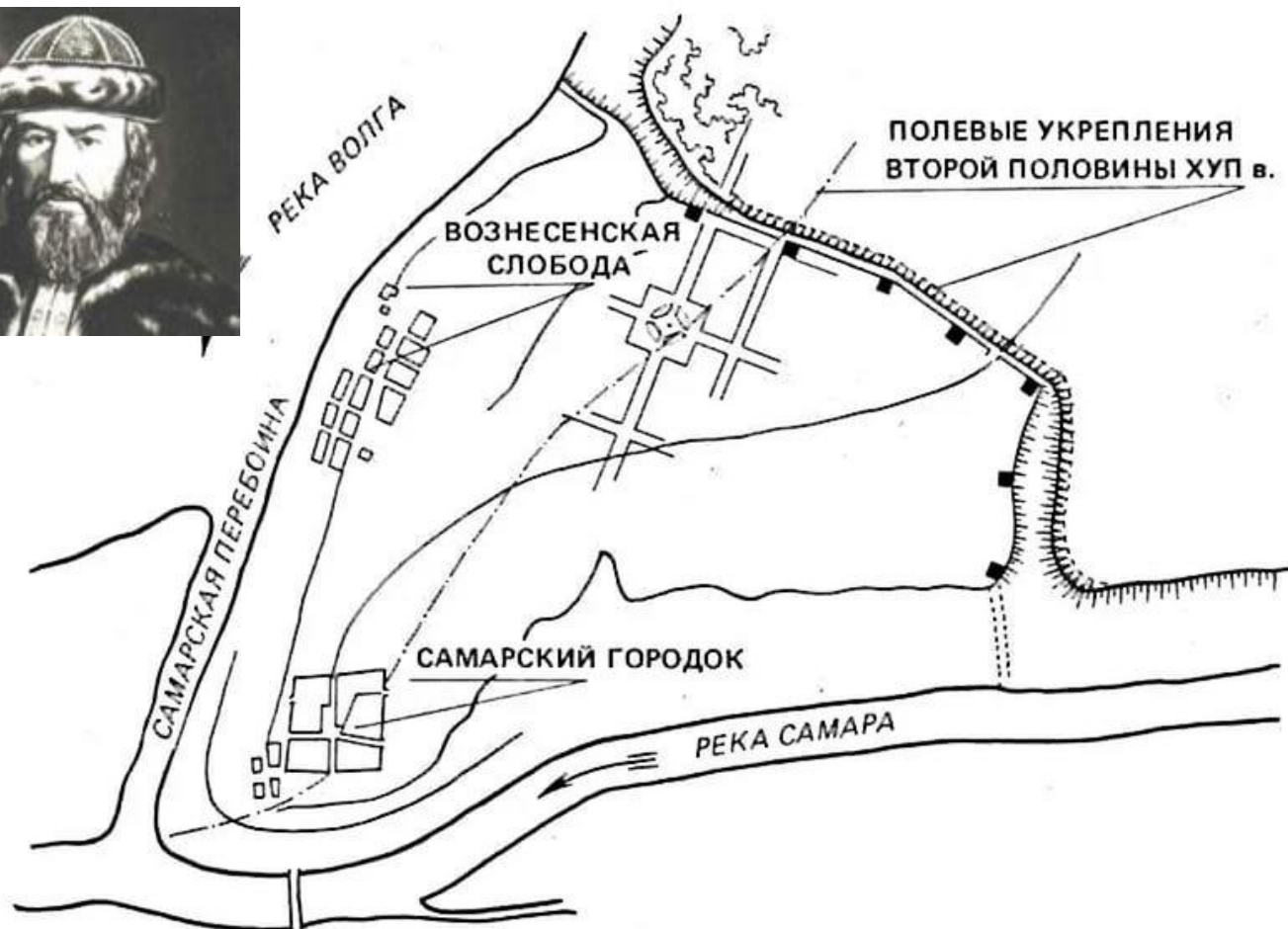


1552 г.

- Присоединение Казанского ханства к Русскому государству




1586 г. основание Самары



Самара. Полевые укрепления второй половины XVII в. Реконструкция Е. Ф. Гурьянова

XVII век – хозяйственное освоение



XVIII в. - переселение



Колонисты из окрестностей С.-Петербурга.
Рис. с натуры Джиржановского. Впервые опубликован в альбоме Г.Ф.Х. Паули «Народы России» (1862), затем модифицирован для книги М. Вальдека „Rußland: Einrichtungen, Sitten und Gebräuche“ (1884)




Изображение немецких колонистов из журнала «Нива» (1878) – модификация рисунка Джиржановского выполнена художником Э. Виола и гравером Дюпре.






Конец XIX в.

- в трех северных уездах – Бугульминском, Бугурусланском и Ставропольском русские лишь незначительно превосходили по численности остальное население. В Бугульминском уезде проживали в основном татары и башкиры; в Бугурусланском уезде значительную часть составляли мордва и татары. В двух южных уездах - Николаевском и Новоузенском одну треть населения составляли немцы. Только в двух уездах – Бузулукском и Самарском значительно преобладало русское население.

1. Территория края не являлась ядром формирования ни одного из проживающих на ней сегодня этносов, но всегда выступала как контактная зона.
 2. Представители этносов, составляющих сегодня основу населения области, появились на ее территории практически одновременно.
 3. Дисперсное проживание способствовало тесным контактам представителей разных этносов и формированию общерегионального культурного слоя, нашедшего отражение в распространении общих элементов в одежде, питании, способах хозяйствования, жилых постройках и т.д.
- 









Тины Рощи. — Types de Russie, № 57.