

Прибайкальский национальный парк

Зайцева Елена Владимировна

учитель географии

МБОУ г. Иркутска СОШ № 73

ПРИБАЙКАЛЬСКИЙ PRIBAYKALSKY NATIONAL PARK

НАЦИОНАЛЬНЫЙ ПАРК



Дорогие друзья! Вы посетили
Прибайкальский национальный парк
острови старинные традиции культуры
для, оживившие заповедные ландшафты
востра Байкала, а также остров Ольгонь
Эта земля богата природными
и историко-культурными достопримечательностями.
5 степей, тайга и высокогорный
ландшафт парка объект ЮНЕСКО
более тысячи растений и более 400
животных животных, среди которых
много редких, реликтовых и исчезающих.
Здесь сохранились до наших дней
древние традиции и обычаи коренного
населения - бурят, эвенков, дунган
старожилов.

Дорожку, входы в парк выделены, тропки,
внимательными и осторожными. Прибайкальский
национальный парк всегда рад гостям дружно
он дарит им радость встреч с духом природы и
древней историей, а также является за соотечественников
и деле сохранения природного и историко-культурного наследия.

КА ТЕРРИТОРИИ	
Площадь	10 000 кв. км
Высота	до 10 000 м
Уровень воды	до 1000 м
Глубина	до 1000 м
Ширина	до 1000 м
Длина	до 1000 м

ДОБРО ПОЖАЛОВАТЬ В ПРИБАЙКАЛЬСКИЙ НАЦИОНАЛЬНЫЙ ПАРК!

Адрес: Байкал, ул. Мухоморова, 10
Тел: (375) 21-21-21-21, факс: (375) 21-21-21-21
E-mail: pribaykalskiy@yandex.ru

13 февраля 1986 год

**Правительственное постановление о
создании национального парка.**

**Парк образован
для сохранения природы
западного побережья озера Байкал
и включает в себя
самый большой охраняемый участок
байкальской береговой линии.**

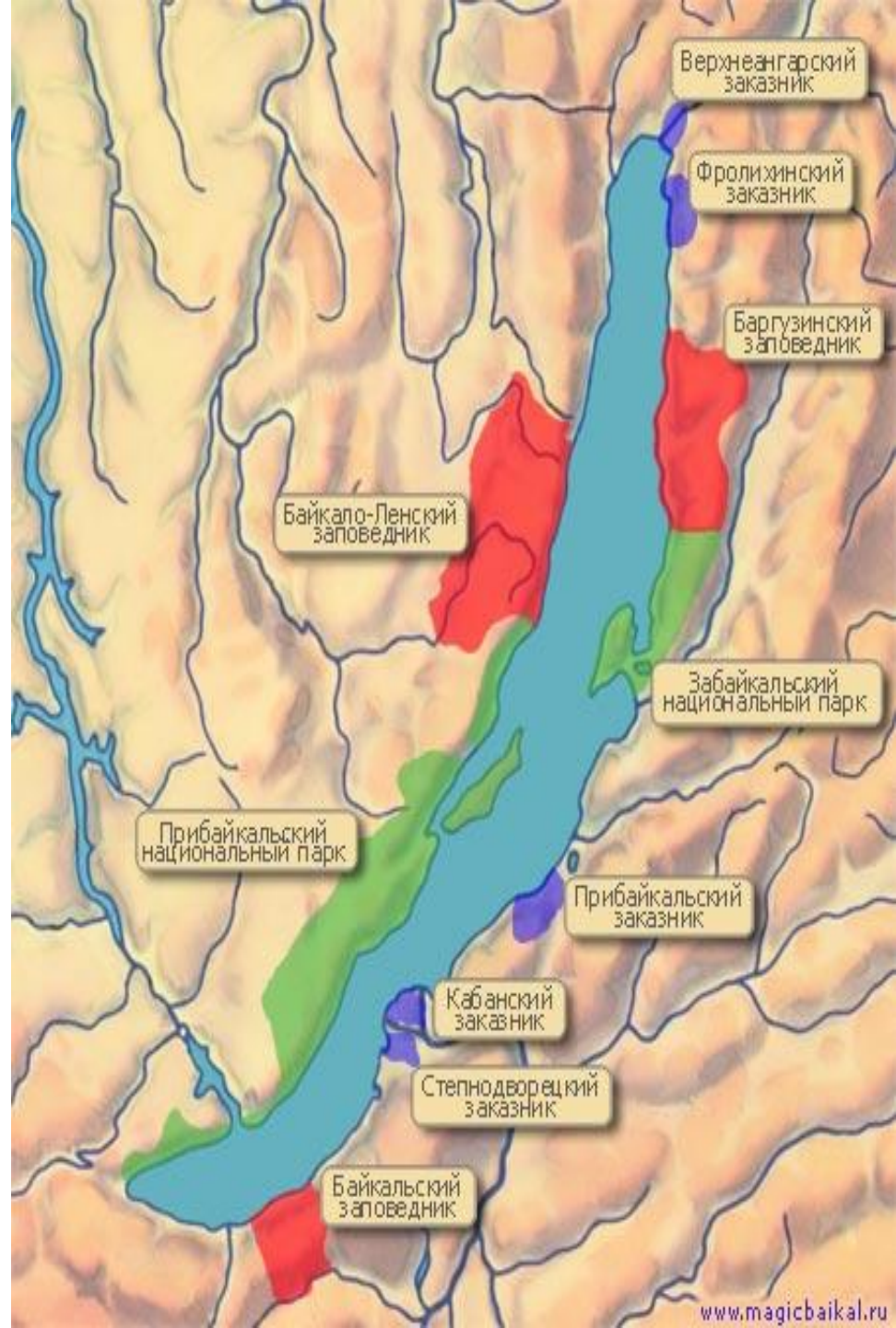


1996 год

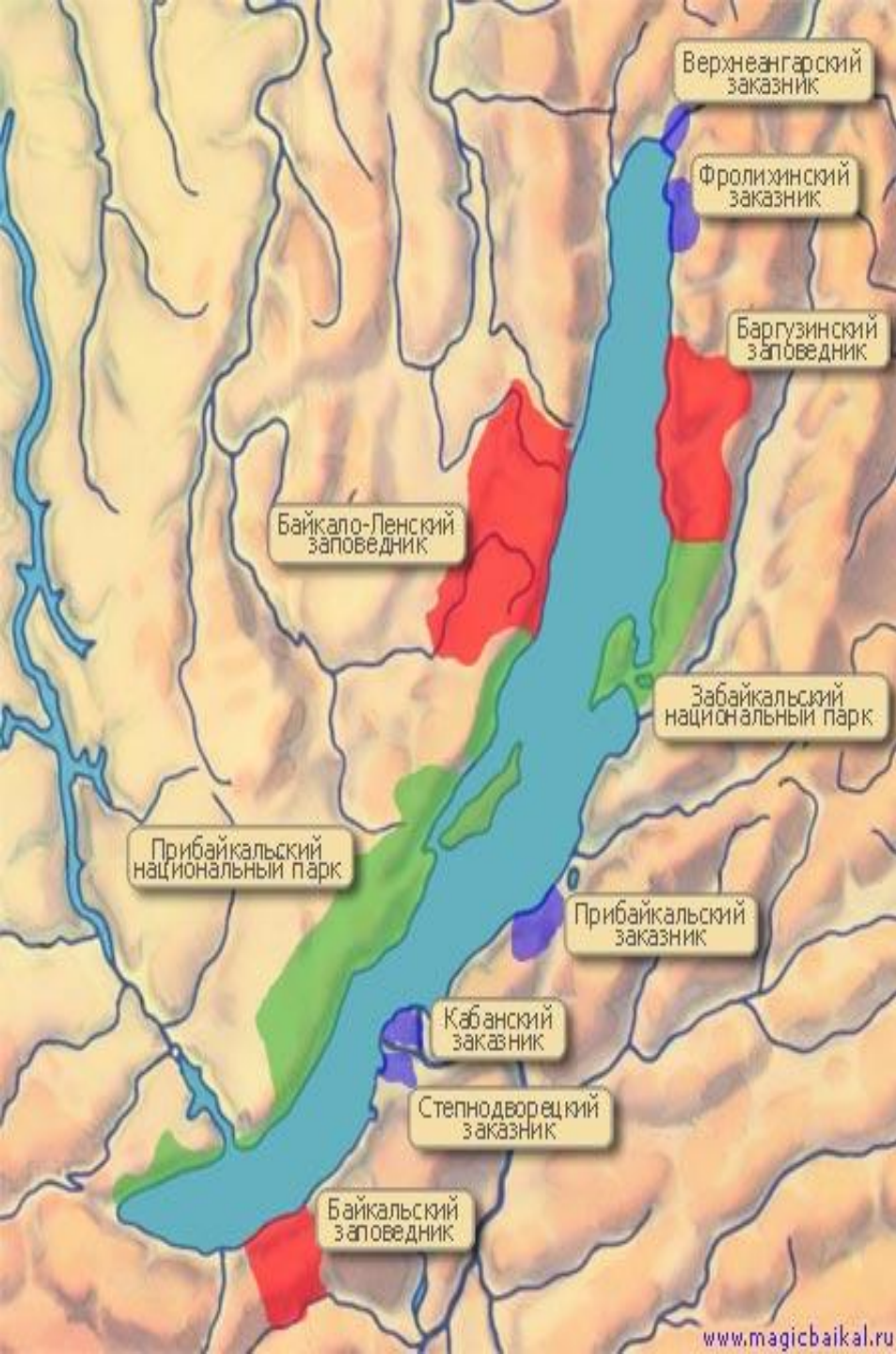
**парк входит в состав участка
Всемирного Природного наследия
ЮНЕСКО «Озеро Байкал».**

**Национальный парк
расположен
в пределах трех
административных
районов Иркутской
области:
Слюдянского,
Иркутского,
Ольхонского.**

**Общая площадь
парка - 417297 га.**



**Территория парка
протянулась
на 470 километров
вдоль западного
побережья озера
Байкал
в виде узкой
полосы -
от п. Култук
до южной границы
Байкало-Ленского
заповедника.**





**В целях сохранения
уникального природного комплекса
бассейна озера Байкал
и создание условий для развития
организованного отдыха граждан.
На территории ФГБУ «ПНП»
установлен режим охраны,
учитывающий уникальность природных
комплексов и ландшафтов,
направленный на сохранение и защиту
экосистемы озера Байкал.**

В парке имеется пять функциональных зон.

Заповедная зона (площадь 86514 га)

выделена с целью сохранения в естественном состоянии наиболее ценных экосистем.

В ней запрещены все виды хозяйственной и рекреационной деятельности.

Здесь проводятся научные исследования, а также мероприятия по защите лесов от пожаров, браконьерства и других нарушений природоохранного режима.

Посещение допускается при наличии письменного разрешения администрации национального парка.

В парке имеется пять функциональных зон.

Зона рекреации и познавательного туризма

(171108 га) предназначена для отдыха посетителей, познавательного туризма.

На территории предусматривается обустройство туристских и экскурсионных маршрутов, оборудованных местами отдыха и ночлега, смотровыми площадками.

Разрешен сбор грибов, орехов, ягод.

При наличии лицензий и путевок допускается спортивная охота.

Местное население обеспечивается участками для заготовки дров, сенокосами, пастбищами.

В парке имеется пять функциональных зон.

Зона обслуживания посетителей (13791 га)

предназначена для обеспечения массового отдыха посетителей и обеспечения жизнедеятельности постоянных жителей национального парка.

Разрешено строительство гостиниц и иных объектов туристического сервиса.

В парке имеется пять функциональных зон.

В состав зоны хозяйственного назначения (112000 га) вошли земли населенных пунктов, сельскохозяйственные угодья.

Осуществляются работы, необходимые для обеспечения жизнедеятельности населения, проживающего на территории

Прибайкальского национального парка, поддержанию социально-экономической инфраструктуры.


Ведется сельское хозяйство, не противоречащее задачам национального парка.

В парке имеется пять функциональных зон.

В Онгуренском лесничестве выделена зона традиционного экстенсивного природопользования (33884 га).

Её назначение – сохранение и восстановление среди местного коренного населения форм ведения хозяйства, связанных с рациональным использованием возобновляемых природных ресурсов (пастбища, дичь, рыба и т.д.).

Здесь допускается любительская охота, также промысловая для местного коренного населения, сбор грибов, ягод.

An aerial photograph showing a mountain range with a valley and a lake. The mountains are brown and rocky, with some snow patches. The valley is green and has a river. The lake is blue and is in the foreground.

**Большую часть территории Парка
занимает Приморский хребет
и часть Байкальского хребта.**

**Абсолютные высотные отметки
Приморского хребта от 500-1000 м.**

**Он характеризуется относительно
плоскими водоразделами и
сглаженными вершинами.**

**Для южной части парка типичен
низкогорный тип рельефа.**

**Климат континентальный,
отличается значительным разнообразием.**

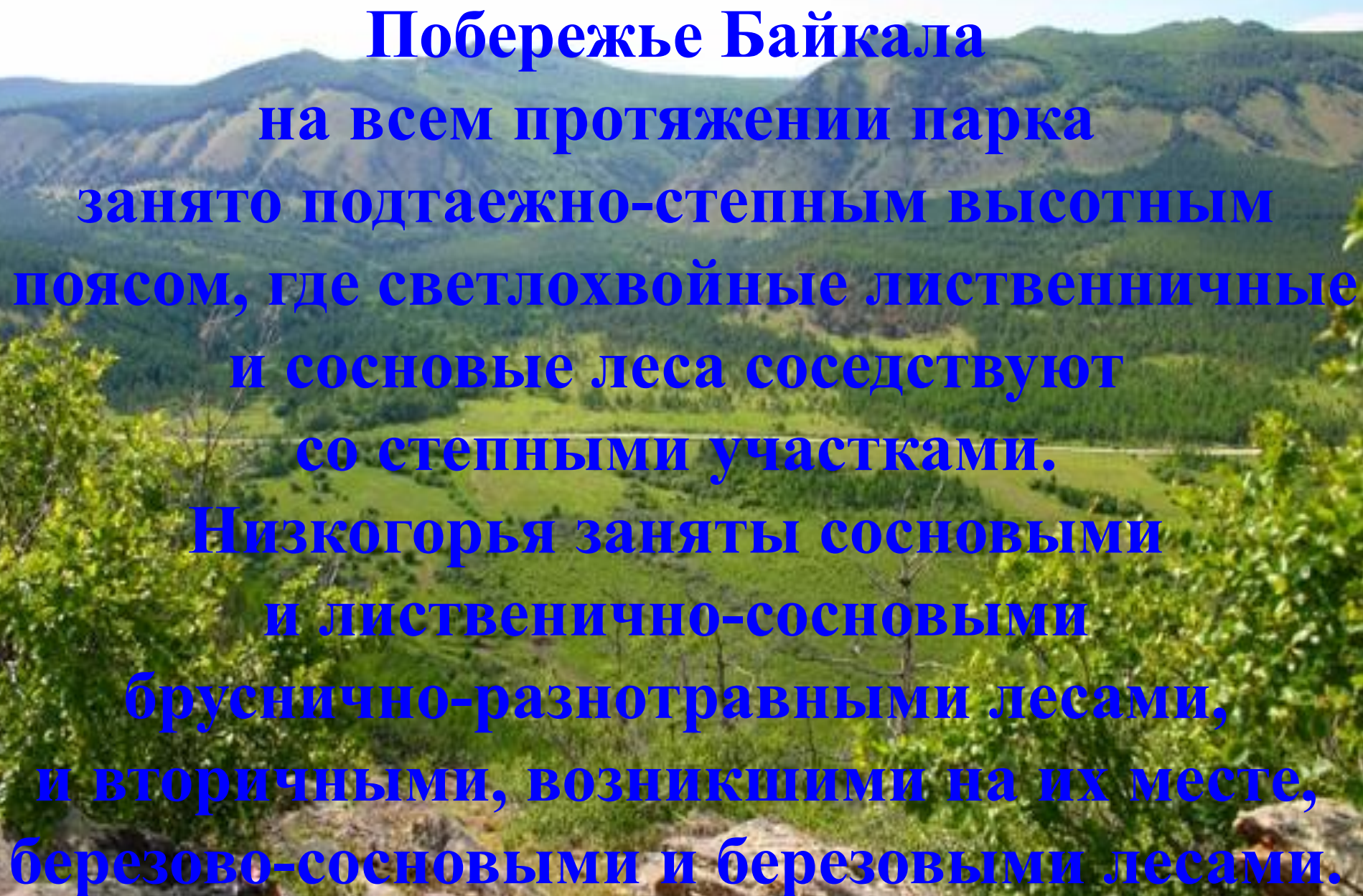
**Большое влияние на него оказывает
водная масса Байкала.**

**Средняя температура января - до -18° С,
июля - до $+15^{\circ}$ С.**

**На побережье преобладает ясная
с переменной облачностью погода.**

**Наибольшее количество осадков приходится
на период с апреля по октябрь.**

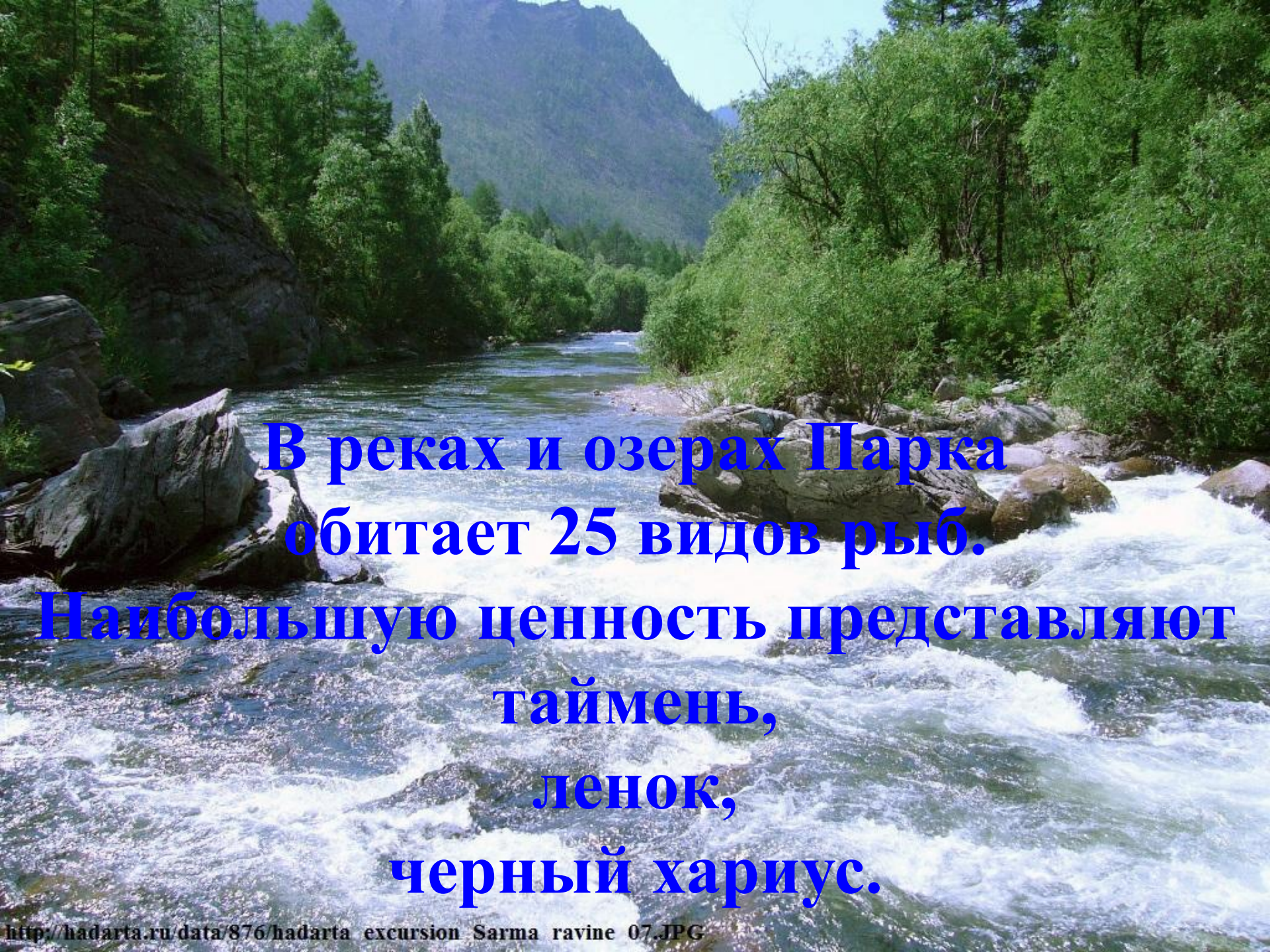
**Сумма летних осадков в южной части парка -
около 500-600 мм, минимальная - в
Приольхонье и на Ольхоне -150-200 мм.**



**Побережье Байкала
на всем протяжении парка
занято подтаежно-степным высотным
поясом, где светлохвойные лиственничные
и сосновые леса соседствуют
со степными участками.
Низкогорья заняты сосновыми
и лиственнично-сосновыми
бруснично-разнотравными лесами,
и вторичными, возникшими на их месте,
березово-сосновыми и березовыми лесами.**

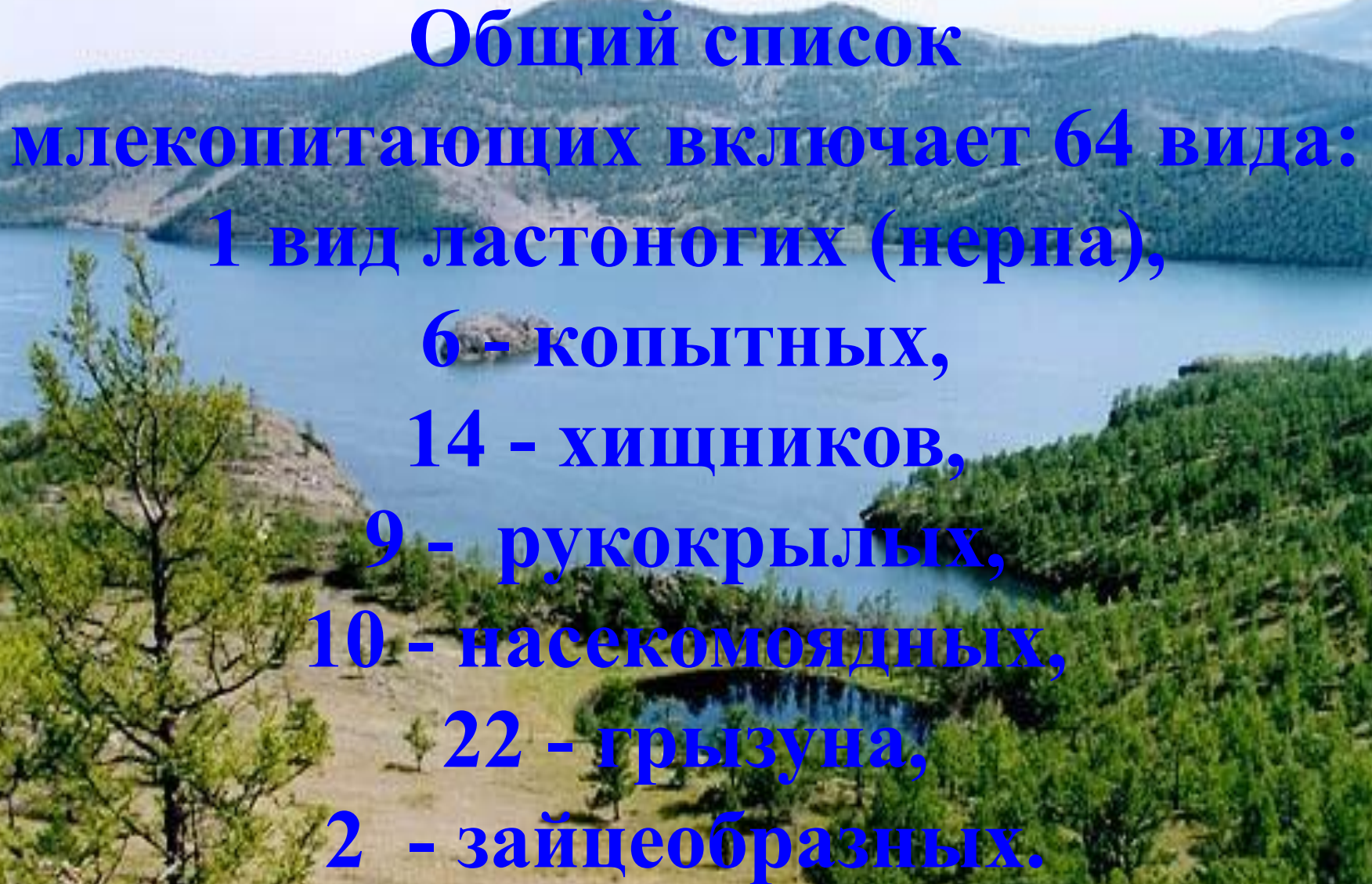
**Охранный статус
в настоящее время
имеют
лишь 100 видов,
включенных в
Красную книгу
растений
Иркутской области
из них 19 занесены
в Красную Книгу
России.**





**В реках и озерах Парка
обитает 25 видов рыб.**


**Наибольшую ценность представляют
таймень,
ленок,
черный хариус.**



**Общий список
млекопитающих включает 64 вида:
1 вид ластоногих (нерпа),
6 - копытных,
14 - хищников,
9 - рукокрылых,
10 - насекомоядных,
22 - грызуна,
2 - зайцеобразных.**

**В Красную книгу
Международного союза
охраны природы
внесено
14 видов птиц
встречающихся
в Парке.**





Оксана
СКАПЦИНА

КРАСНАЯ КНИГА РОССИИ

ЛЕОПАРД, АМУРСКИЙ ТИГР,
СНЕЖНЫЙ БАРС, БЕЛЫЙ МЕДВЕДЬ,
РУССКАЯ ВЫХУХОЛЬ, ГОРБАТЫЙ КИТ,
СРЕДИЗЕМНОМОРСКАЯ ЧЕРЕПАХА,
СИБИРСКИЙ ОСЕТР,
ЧЕРНЫЙ ГРИФ, ЧЕРНЫЙ ЛИС,
ДАУРСКИЙ ЖУРАВЛЬ.

**Из позвоночных
животных,
занесенных
в Красную книгу
России -
еще 15 видов
птиц,
1 вид
млекопитающих —
снежный барс.**

КРАСНАЯ КНИГА

Иркутской области

В Красную книгу
Иркутской области

включены


23 редких вида птиц,

2 вида рыб,

5 видов млекопитающих,

1 вид земноводных,

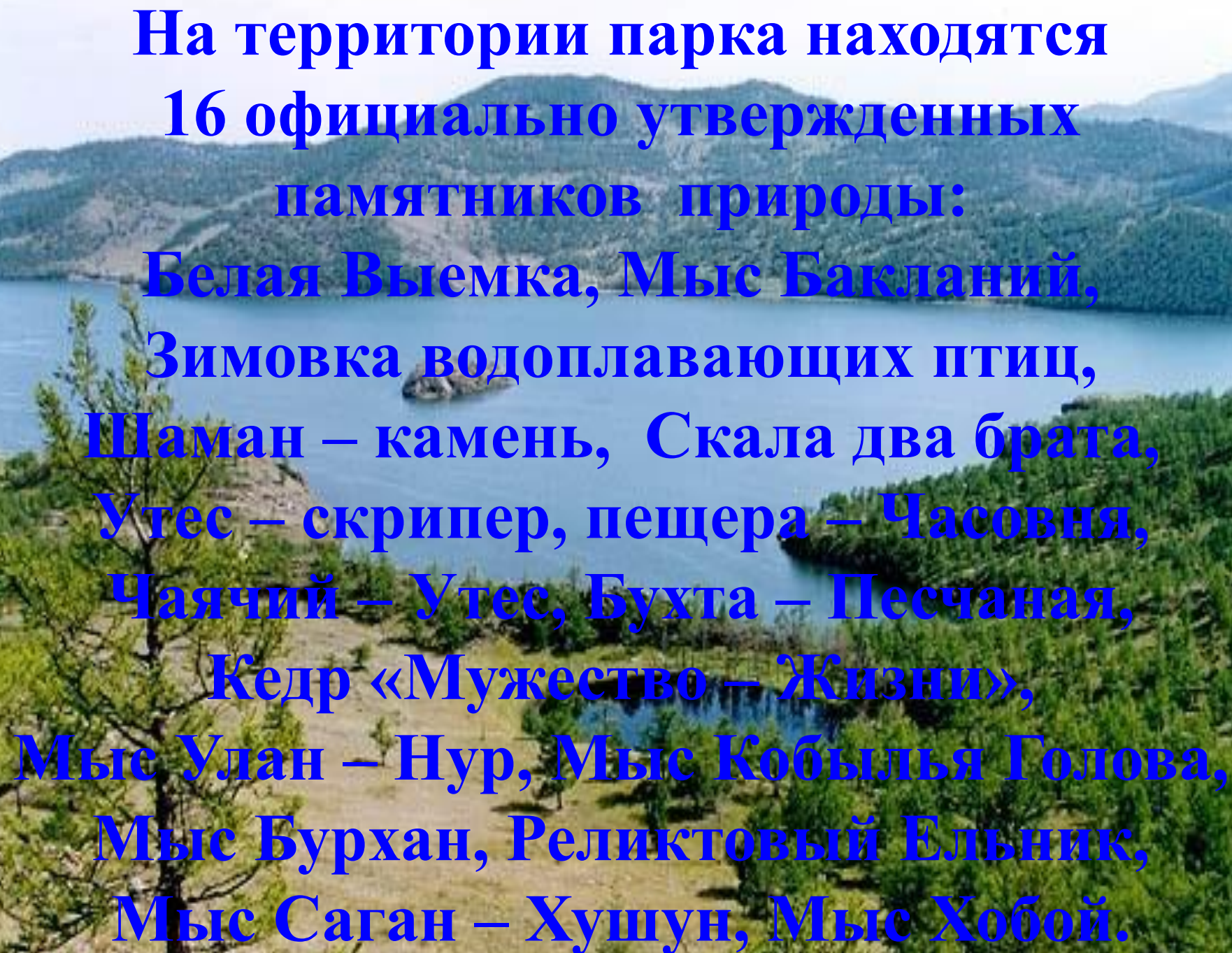
1 вид пресмыкающихся.





**Живой эмблемой
парка
можно считать
орла.**

**На территории парка встречаются
7 видов орлов и орланов,
особую ценность представляет
уникальная гнездовая группировка
орла-могильника.**



**На территории парка находятся
16 официально утвержденных
памятников природы:
Белая Выемка, Мыс Бакланий,
Зимовка водоплавающих птиц,
Шаман – камень, Скала два брата,
Утес – скрипер, пещера – Часовня,
Чаячий – Утес, Бухта – Песчаная,
Кедр «Мужество – Жизни»,
Мыс Улан – Нур, Мыс Кобылья Голова,
Мыс Бурхан, Реликтовый Ельник,
Мыс Саган – Хушун, Мыс Хобой.**

<http://kbzd.transib.ru/Photo/Way/kb105b.jpg>



MK Photo

Белая Выемка

<http://aquascope.ru/wp-content/uploads/2015/05/kb105c.jpg>

Мыс Бакланий

Уникальный петрографический объект
расположен на участке
Кругобайкальской железной дороги
от 128-го до 133-го км.

Зимовка водоплавающих птиц



Шаман – камень



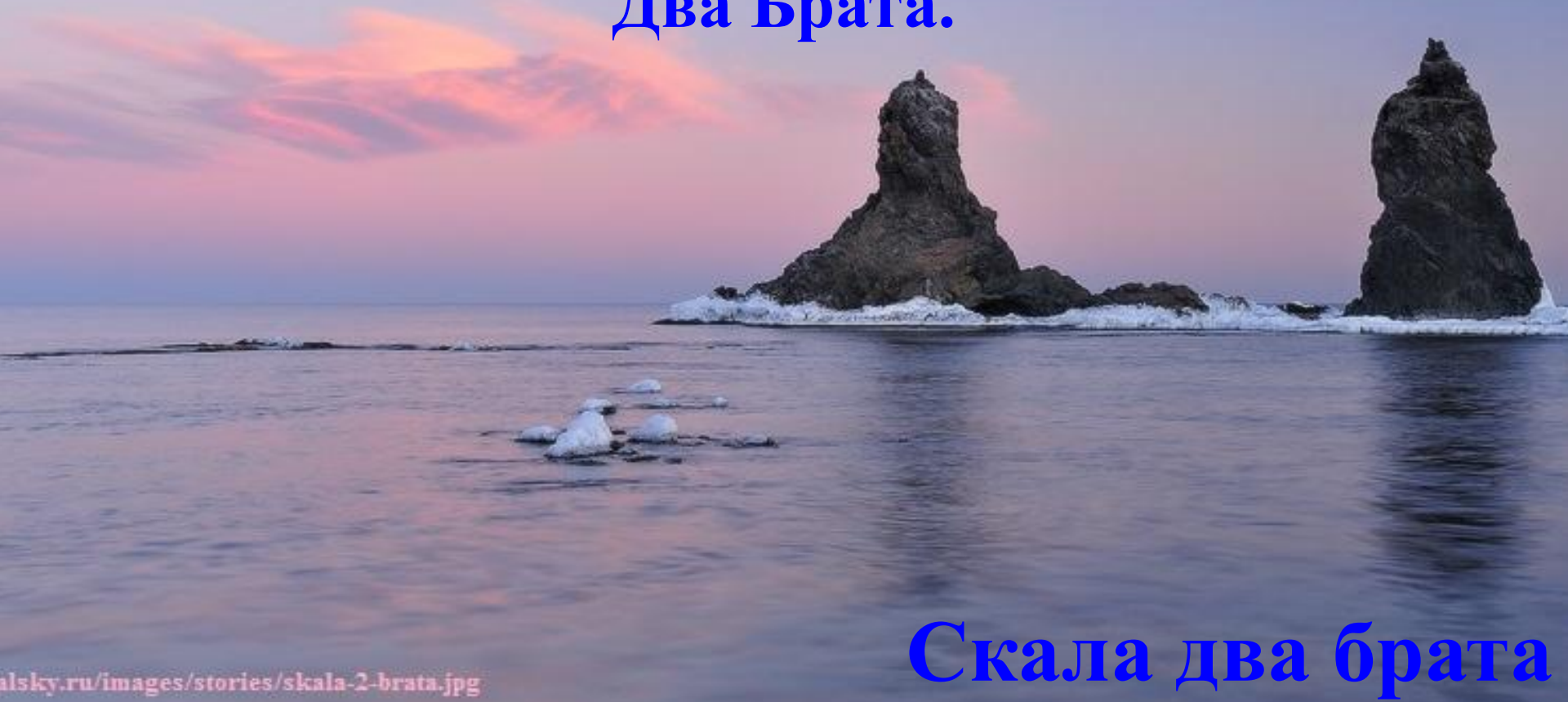
Скала два брата



<http://baikalfund.ru/mediacache/8822e709-f7b5-4e80-a9ba-7e36b5b86ebf.jpg>

**На Байкале очень много живописных
величественных скал.**

**Одна из них находится на западном побережье
Байкала, в поселке Большие Коты –
прекрасная гранитная двухвершинная скала
Два Брата.**



Скала два брата

Утес — скрипер



пещера – Часовня

Вход в пещеру,
широкий и низкий,
открывается внезапно
и, постепенно сужаясь,
вводит в полусумрачный зал
овальной формы 8 метров на 12 метров.

Чаячий – Утес




Бухта – Песчаная



Кедр «Мужество – Жизни»



<http://pribaikalsky.ru/images/stories/keдр.jpg>



<http://nature.baikal.ru/phs/full.shtml?id=17341>

Мыс Улан – Нур

**широко известен
скоплением редких минералов,
некоторые из них встречаются
чрезвычайно редко в природе.**

Мыс Кобыля Голова




Мыс Бурхан

Высота ближней к берегу
части скалы — 30 м,
высота дальней части — 42 м.

Реликтовый Ельник





На языке бурятов «Саган-Хушун»

и означает «Белый мыс».

Еще один вариант названия –

«Три Брата»,

из-за трех выступающих массивов, обрывающихся скалами в воду.

Мыс Саган – Хушун

западного побережья острова Ольхона

Мыс Хобой



спасибо за

внимание