

Подготовка к
СОР
География
I I четверть



Задания СОР

1

Приборы темы
«Погода»

2



Климатические
пояса

3

Синоптическая
карта



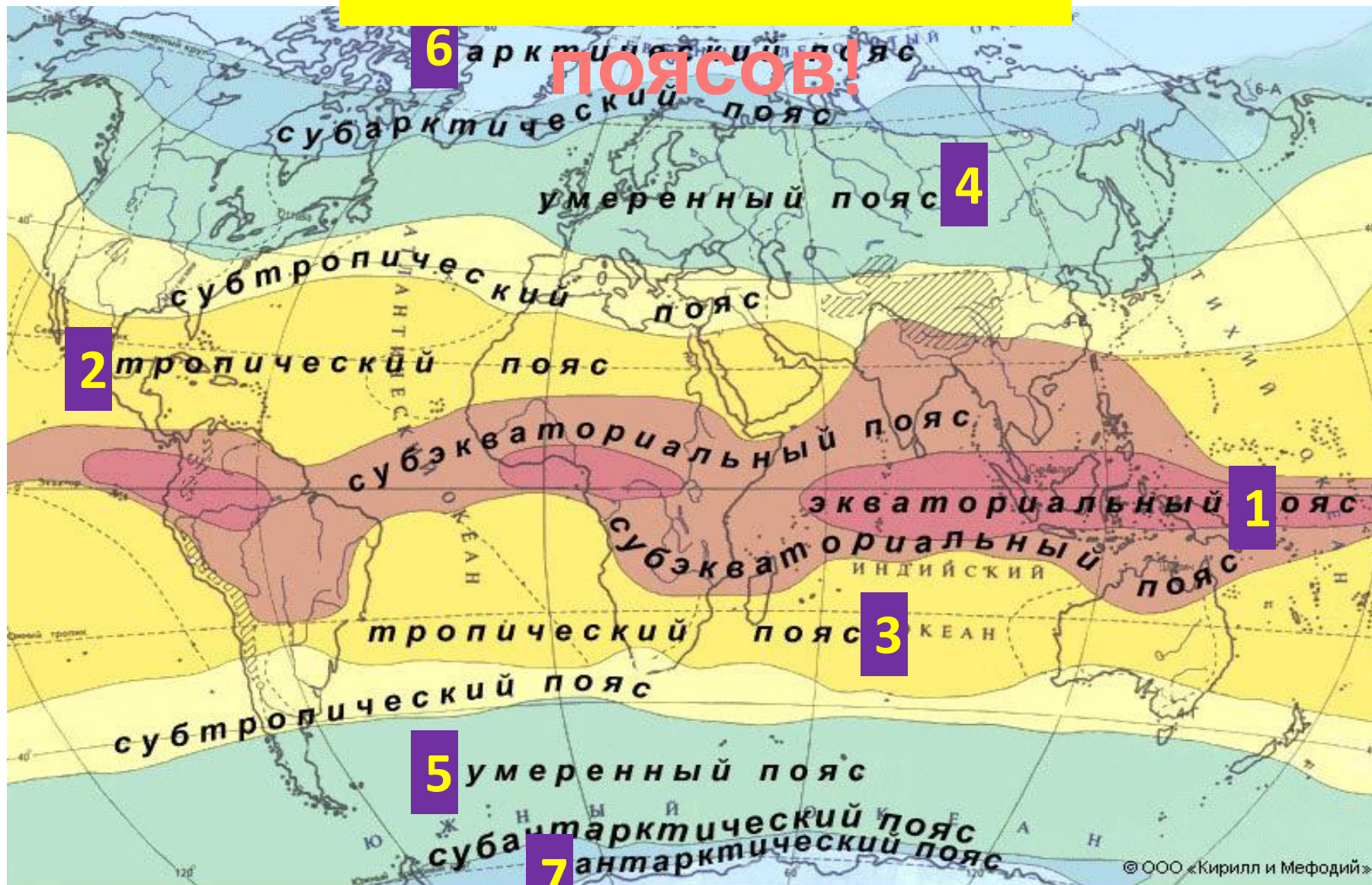
Флюгер



Назовите основные климатические пояса

7 ОСНОВНЫХ

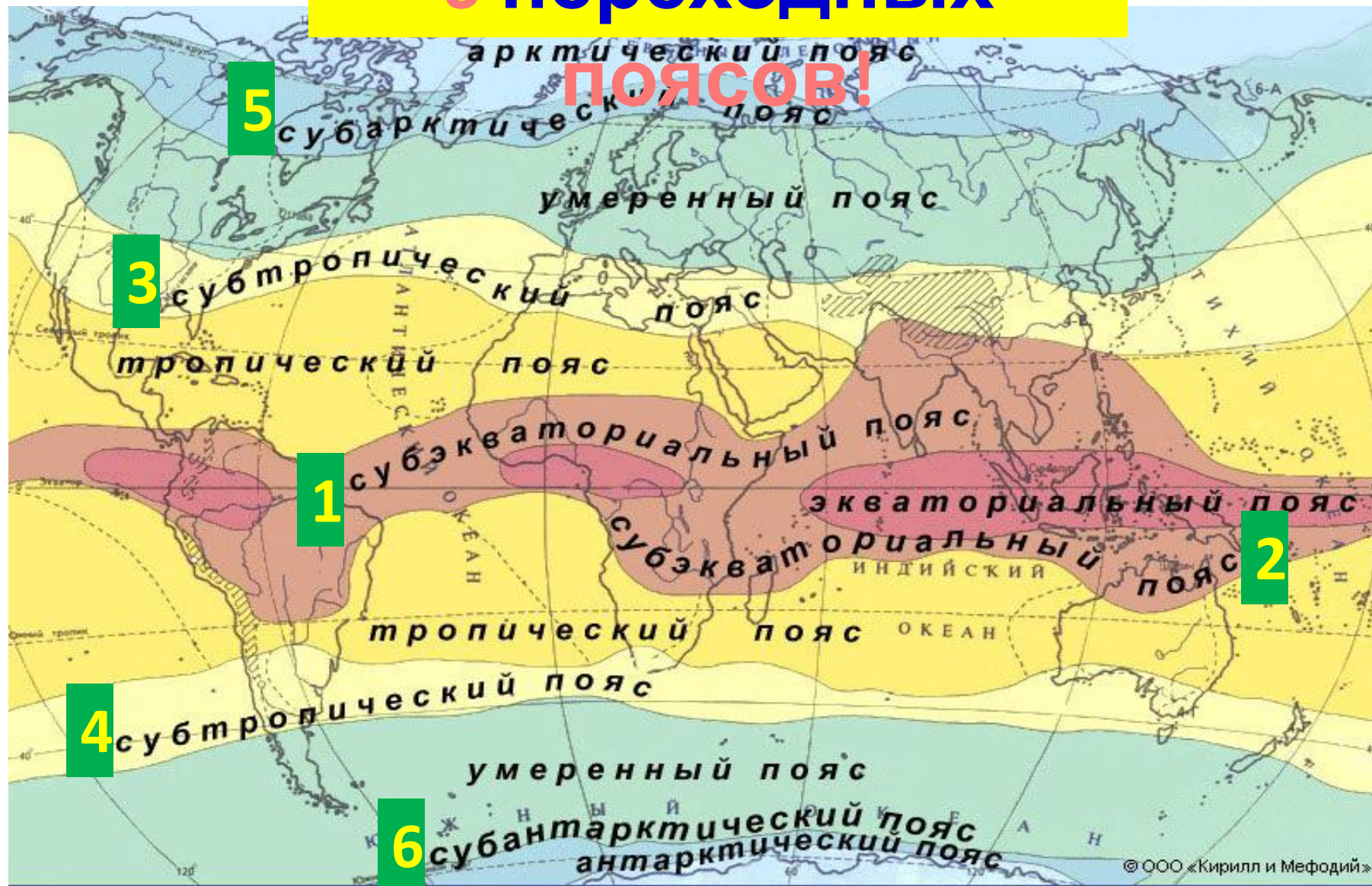
ПОЯСОВ!



Физико-географические пояса расположены симметрично по отношению к экватору. Карта.

Назовите переходные климатические пояса Земли

6 переходных поясов!



© ООО «Кирилл и Мефодий»

Физико-географические пояса расположены симметрично по отношению к экватору. Карта.

План характеристики синоптической карты:

1. Название города
2. Атмосферное давление
3. Атмосферный фронт
4. $t^{\circ}\text{C}$ днем
5. $t^{\circ}\text{C}$ ночью



Например охарактеризуем г.

1. г.

Магадан Теплый атм.

Магадан
2. АД=1015 мм рт

4. 0°C фронт
5. -5°C

СТ

СЕМЕЙСТВО ЦИКЛОНОВ
над ТЕРРИТОРИЕЙ СССР
14 октября 1977 г.

