
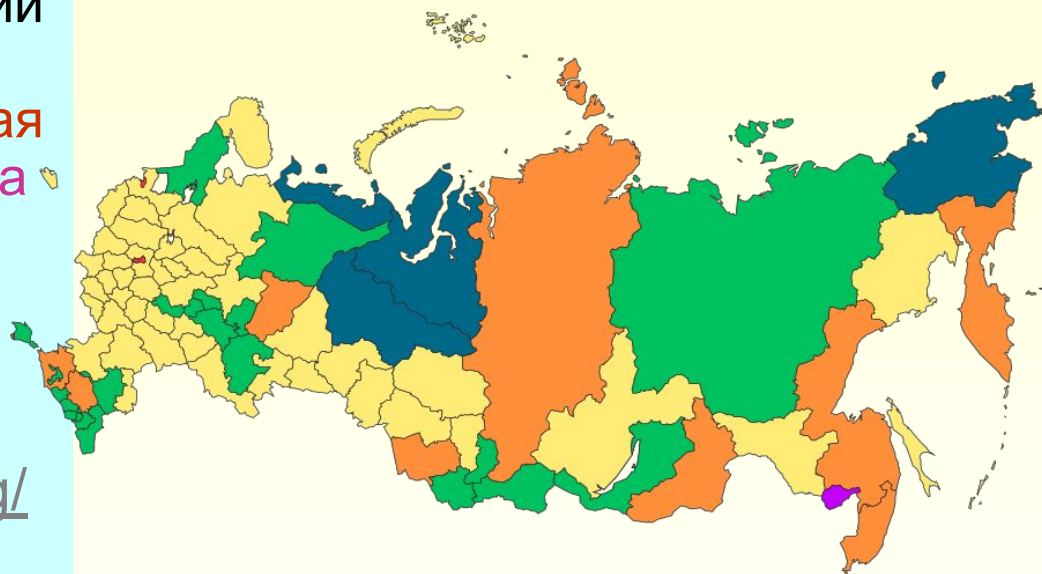



# Административное устройство России



- В состав Российской Федерации входит: 22 Республики, 46 областей, 9 Краев, 1 Автономная область, 4 Автономных округа, а также 3 города Федерального значения: Москва, Санкт – Петербург и Севастополь.
- Всего 85 субъектов!
- [http://automiracle-shop.ru/img/cms/карта\\_россии.jpg](http://automiracle-shop.ru/img/cms/карта_россии.jpg)




# Каждый субъект нашей страны имеет свой флаг!



Найдите на карте флаги Карелии, Якутии, Мурманской области, Чукотского А. О., Приморского края, Камчатского края, Красноярского края.

# Статус субъектов РФ.



## Республика

- охарактеризована в Конституции России как «государство» (часть 2 статьи 5); статус определяется Конституцией России и своей конституцией (часть 2 статьи 5, часть 1 статьи 66); вправе устанавливать свои государственные языки (часть 2 статьи 68).

## Край, область, город федерального значения

- статус определяется Конституцией России и своим уставом, принимаемым краевым (областным, городским) законодательным (представительным) органом (часть 2 статьи 5, часть 2 статьи 66).

## Автономная область

- статус определяется Конституцией России и своим уставом, принимаемым законодательным (представительным) органом автономной области (часть 2 статьи 5, часть 2 статьи 66); может быть принят федеральный закон об автономной области (часть 3 статьи 66).

## Автономный округ

- статус определяется Конституцией России и своим уставом, принимаемым законодательным (представительным) органом автономного округа (часть 2 статьи 5, часть 2 статьи 66); может быть принят федеральный закон об автономном округе (часть 3 статьи 66)
- [http://kcbux.ru/Statyy/ZA\\_zizny/image/016\\_karta/karta-002.png](http://kcbux.ru/Statyy/ZA_zizny/image/016_karta/karta-002.png) ссылка на карту

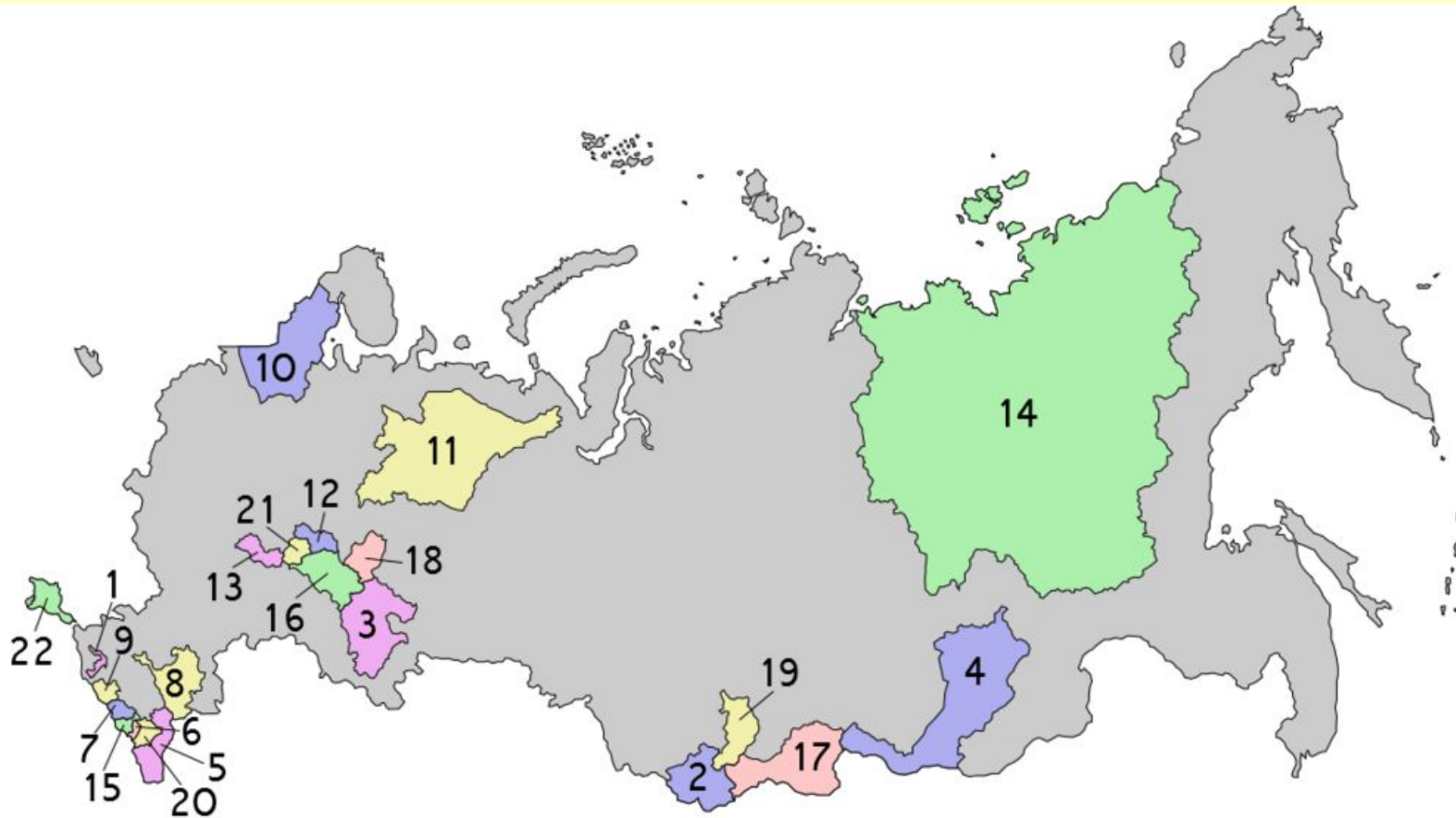

## Особенности конституционно-правового статуса субъектов Российской Федерации.

В скобках указаны статьи Конституции Российской Федерации, содержащие соответствующие положения.

Республики	<ul style="list-style-type: none"><li>• Охарактеризованы в Конституции России как «государства» (статья 5 п.2);</li><li>• Имеют свою конституцию (статья 5 п.2);</li><li>• Не могут входить в состав других субъектов Российской Федерации (статья 66 п.4);</li><li>• Не могут включать другие субъекты Российской Федерации (статья 66 п.4);</li><li>• Вправе устанавливать свои государственные языки (статья 68 п.2);</li></ul>
Края и области	<ul style="list-style-type: none"><li>• Имеют свой устав (статья 5 п.2);</li><li>• Не могут входить в состав других субъектов Российской Федерации (статья 66 п.4);</li><li>• Могут включать автономные округа (статья 66 п.4);</li></ul>
Города федерального значения	<ul style="list-style-type: none"><li>• Имеют свой устав (статья 5 п.2);</li><li>• Не могут входить в состав других субъектов Российской Федерации (статья 66 п.4);</li><li>• Не могут включать другие субъекты Российской Федерации (статья 66 п.4);</li></ul>
Автономная область	<ul style="list-style-type: none"><li>• Имеет свой устав (статья 5 п.2);</li><li>• Входит в состав Российской Федерации в единственном числе (статья 5 п.1);</li><li>• Может быть принят федеральный закон об автономной области (статья 66 п.3);</li><li>• Не может входить в состав других субъектов Российской Федерации (статья 66 п.4);</li><li>• Не может включать другие субъекты Российской Федерации (статья 66 п.4);</li></ul>
Автономные округа	<ul style="list-style-type: none"><li>• Имеют свой устав (статья 5 п.2);</li><li>• Может быть принят федеральный закон об автономном округе (статья 66 п.3);</li><li>• Могут входить в состав края, области (статья 66 п.4);</li><li>• Не могут включать другие субъекты Российской Федерации (статья 66 п.4);</li></ul>




# Республики России



Найдите на карте республики: Карелия, Адыгея, Якутия, Алтай, Коми, Чечня, Марий Эл, Бурятия и Хакасия.


# Списо



1. Республика Адыгея (Майкоп)
2. Республика Алтай (Горно-Алтайск)
3. Республика Башкортостан (Уфа)
4. Республика Бурятия (Улан-Удэ)
5. Республика Дагестан (Махачкала)
6. Республика Ингушетия (Магас)
7. Кабардино-Балкарская Республика (Нальчик)
8. Республика Калмыкия (Элиста)
9. Карачаево-Черкесская Республика (Черкесск)
10. Республика Карелия (Петрозаводск)
11. Республика Коми (Сыктывкар)
12. Республика Марий Эл (Йошкар-Ола)
13. Республика Мордовия (Саранск)
14. Республика Саха (Якутия) (Якутск)
15. Республика Северная Осетия-Алания (Владикавказ)
16. Республика Татарстан (Казань)
17. Республика Тыва (Кызыл)
18. Удмуртская Республика (Ижевск)
19. Республика Хакасия (Абакан)
20. Чеченская Республика (Грозный)
21. Чувашская Республика (Чебоксары)
22. Республика Крым (Симферополь)

**РЕСПУБЛИКИ РОССИИ**


# Края России



- 1.Алтайский край (Барнаул) , 2.Камчатский край (Петропавловск-Камчатский),  
3.Хабаровский край (Хабаровск), 4.Краснодарский край (Краснодар),  
5.Красноярский край (Красноярск), 6.Пермский край (Пермь),7.Приморский край (Владивосток), 8.Ставропольский край (Ставрополь), 9.Забайкальский край (Чита)

Найдите на карте Алтайский край, Краснодарский край, Красноярский край, Забайкальский край.


# Области России как субъекты Р. Ф.



Найдите на карте Мурманскую область, Амурскую область, Магаданскую, Ростовскую и Новосибирскую.




# Список областей России



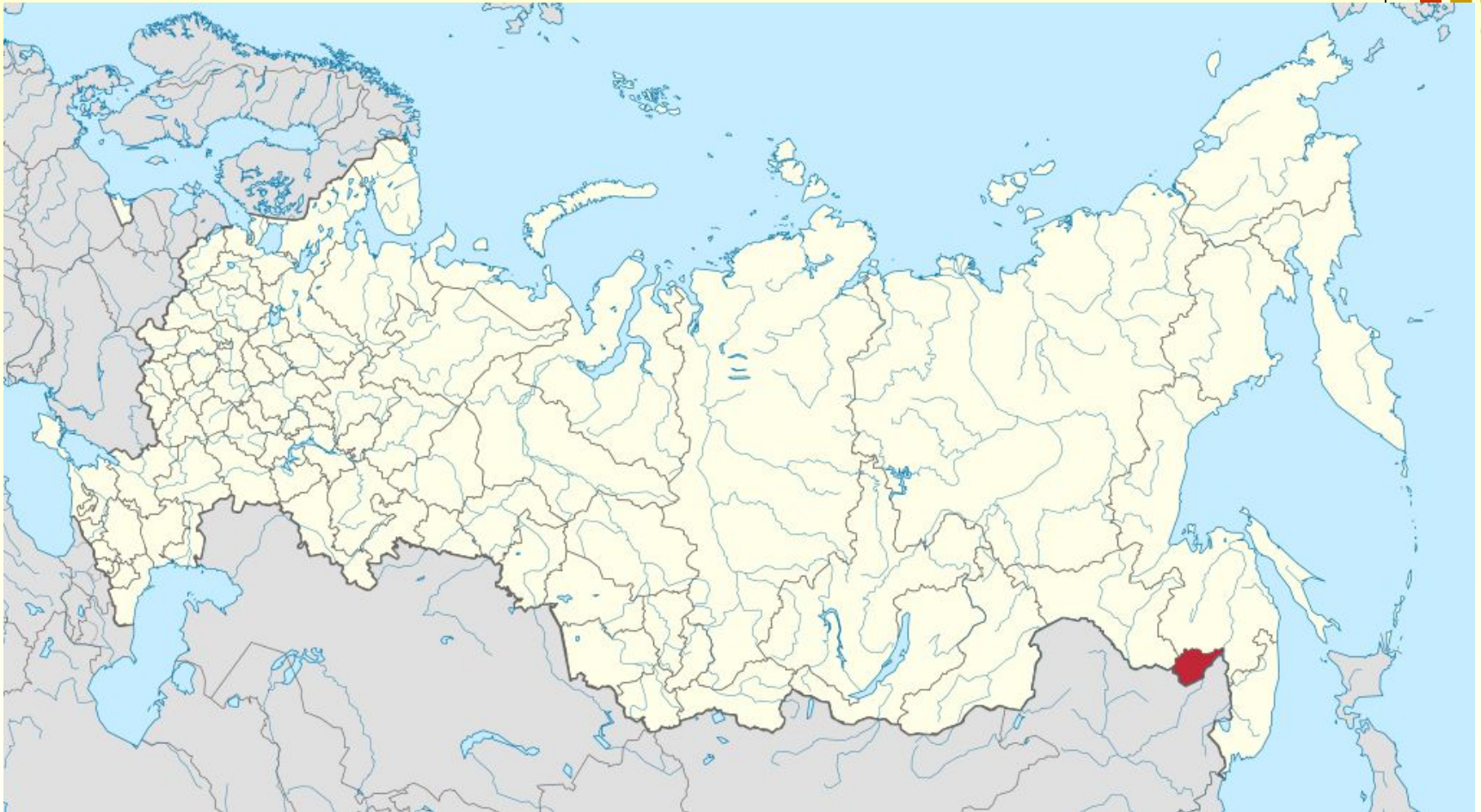
1. Амурская область
2. Архангельская область
3. Астраханская область
4. Белгородская область
5. Брянская область
6. Челябинская область
7. Читинская область
8. Иркутская область
9. Ивановская область
10. Калининградская область
11. Калужская область
12. Кемеровская область
13. Кировская область
14. Костромская область
15. Курганская область
16. Курская область
17. Ленинградская область
18. Липецкая область
19. Магаданская область
20. Московская область
21. Мурманская область
22. Нижегородская область
23. Новгородская область
24. Новосибирская область
25. Омская область
26. Оренбургская область
27. Орловская область
28. Пензенская область
29. Псковская область
30. Ростовская область
31. Рязанская область
32. Сахалинская область
33. Самарская область
34. Саратовская область
35. Смоленская область
36. Свердловская область
37. Тамбовская область
38. Томская область
39. Тверская область
40. Тульская область
41. Тюменская область
42. Ульяновская область
43. Владимирская область
44. Волгоградская область
45. Вологодская область
46. Воронежская область
47. Ярославская область

# Перечень Автономных округов



1. Ненецкий автономный округ (Нарьян-Мар)
2. Ханты-Мансийский автономный округ (Ханты-Мансийск)
3. Чукотский автономный округ (Анадырь)
4. Ямало-Ненецкий автономный округ (Салехард)

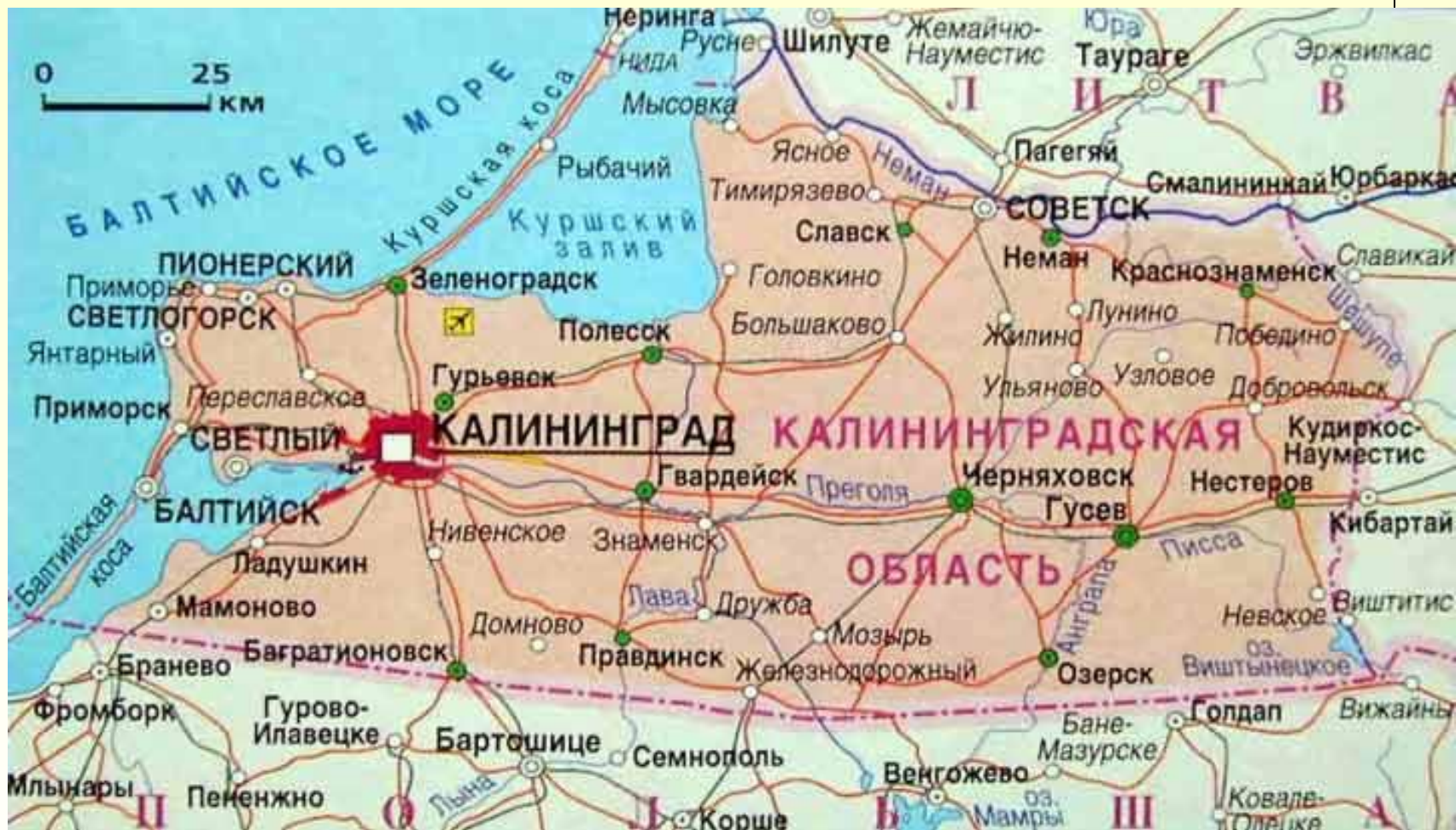

# Еврейская Автономная область



Субъект Российской Федерации, входит в состав Дальневосточного федерального округа. Административный центр — город Биробиджан. Образована 7 мая 1934 года. Граничит на юге с Китаем (по реке Амур), на западе — с Амурской областью, на востоке — с Хабаровским краем.




# КАЛИНИНГРАДСКАЯ ОБЛАСТЬ










**Калининградская  
область**




# ТВЕРСКАЯ ОБЛАСТЬ










# КРАСНОДАРСКИЙ КРАЙ





- 631 год — Кубрат основывает на Кубани государство **Великую Булгарию** и начинает династию болгарских ханов Дуло. Престольным городом становится Фанагория.
- Территория Краснодарского края с VIII в. до середины X в. находилась в составе Хазарии. После разгрома Хазарского каганата в 965 киевским князем Святославом территория перешла под власть Киевской Руси и на ней было образовано **Тмутараканское княжество**. Позднее, в связи с усилением половцев и притязаний Византии в конце XI в. Тмутараканское княжество перешло под власть византийских императоров (до 1204 года). И только много позже территория вошла в состав **Российской империи**.



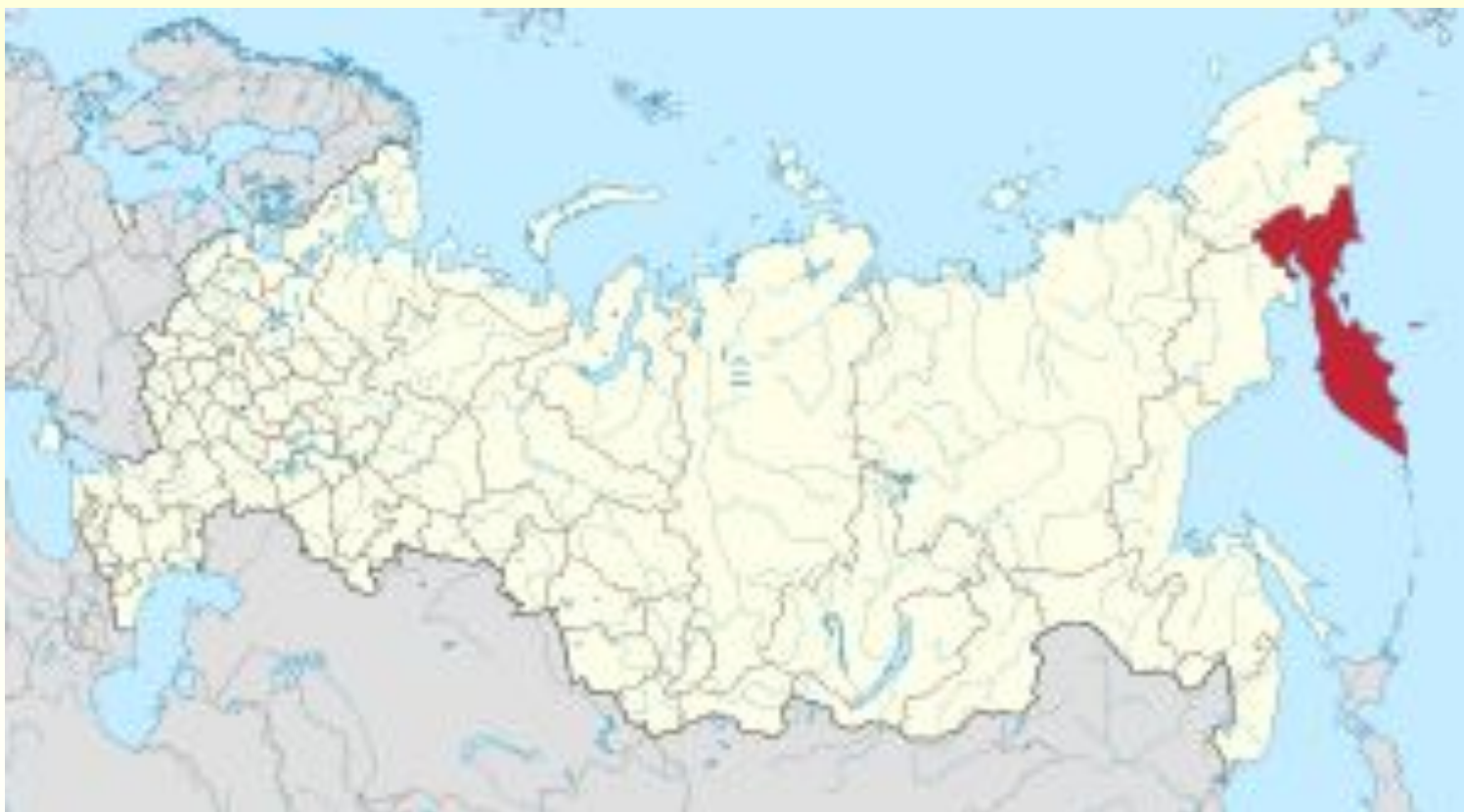

# КРАСНОЯРСКИЙ КРАЙ






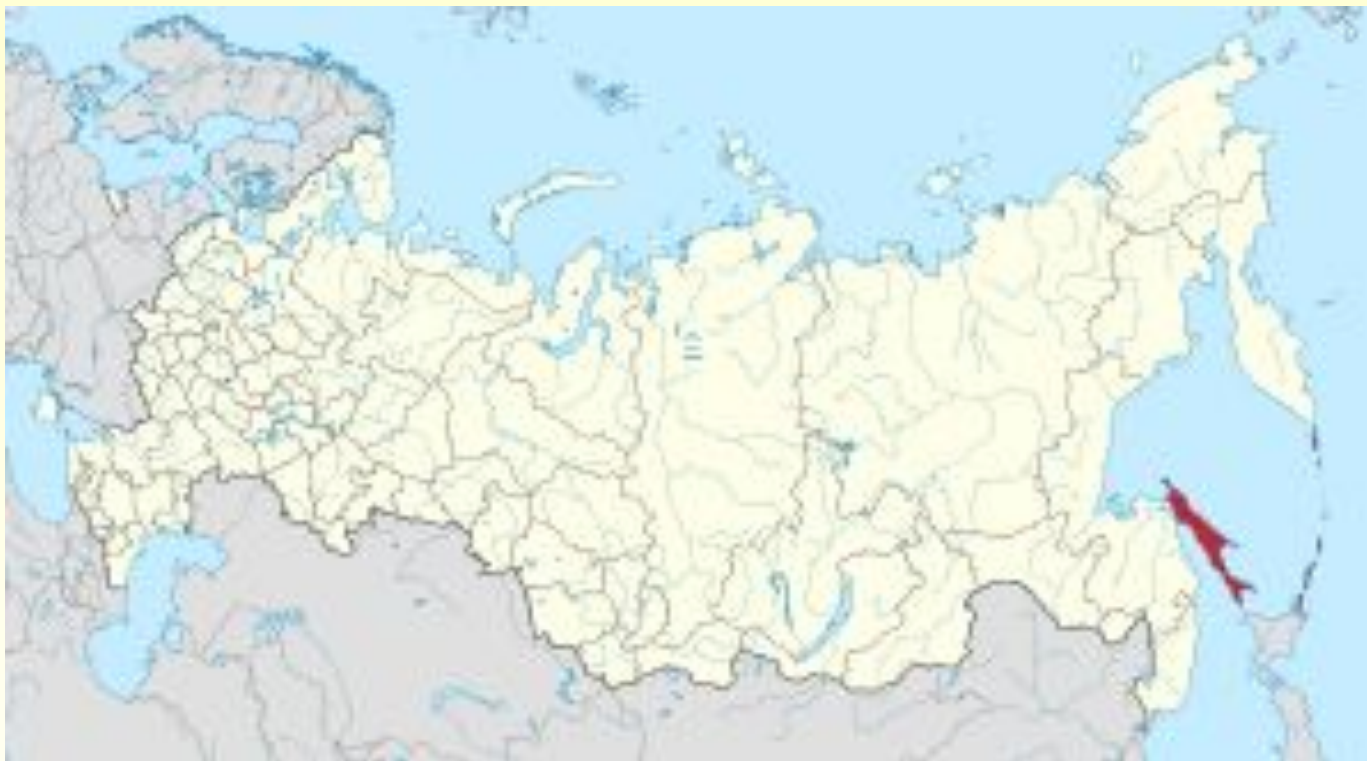



# КАМЧАТСКИЙ КРАЙ







# САХАЛИНСКАЯ ОБЛАСТЬ




# Сахалинская область








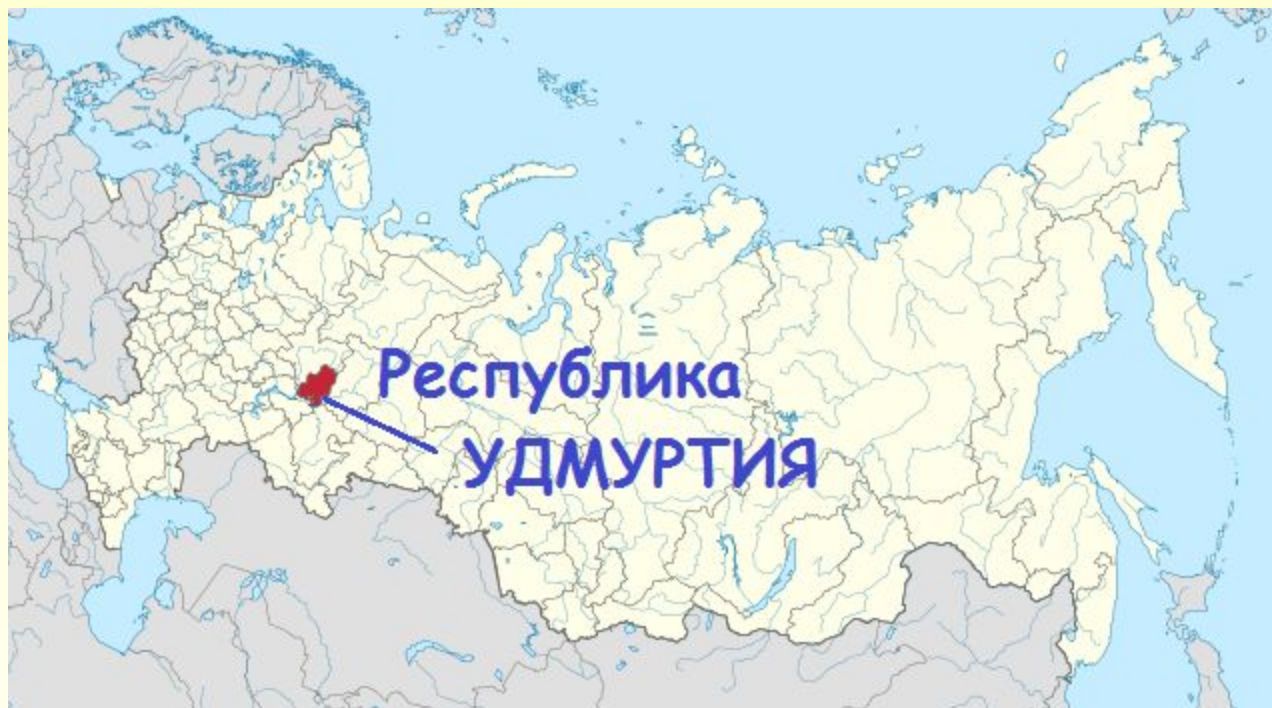
# ПРИМОРСКИЙ КРАЙ





# Приморье Дальнего Востока




# УДМУРТИЯ



# Удмуртия





# Дагестан на карте России








# Республика Дагестан




# Югра на карте нашей страны





# Ханты – Мансийский А.О.



# Бурятия на карте России




# Республика Бурятия




# Вопросы к аудитории

- Сколько в России субъектов?
- Какой новый субъект появился в нашей стране, и к какому экономическому району он относится?
- Какие типы субъектов находятся на территории нашей страны?
- Какой субъект России занимает самую большую площадь?
- В каком регионе расположено самое глубокое озеро мира?
- Где научились готовить пельмени впервые в России?
- Где жил купец Афанасий Никитин, написавший книгу «Хождение за три моря»?
- Какой автономный округ называется «Югра»?
- Какой регион самый западный в нашей стране и не имеет границ с Россией?
- Какой город России самый древний и самый южный?
- Где расположена житница нашей родины?
- Где можно увидеть виноград, растущий прямо на елях?
- Какой субъект самый восточный?
- Вы научились работать с административной картой России?






# Карта России



А в каких городах России вы побывали?

# Список электронных ресурсов



- <http://multirussia.ru/>
- Мульти Россия
- <https://ru.wikipedia.org/wiki/Республики>
- <https://geographyofrussia.com>  
Области
- <https://upload.wikimedia.org/wikipedia/>  
Карты России