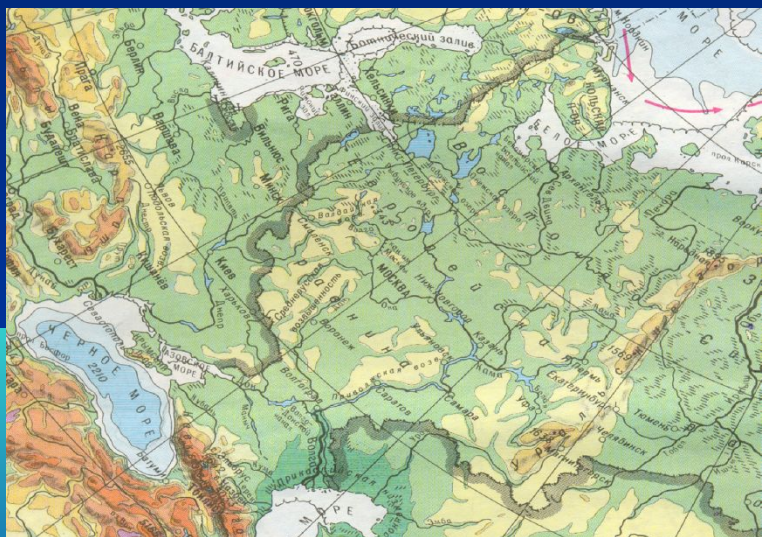




Районы России



Цель и задачи:

Обучающая - повторение и обобщение изученного материала, а также основных умений по теме.

Воспитательная - концентрация внимания, умение работать в команде, умение слушать мнение других.

Развивающая - продолжить развитие логического мышления, умения обобщать и сравнивать, делать выводы.



Географическая эстафета « Самый!Самый!Самый!»

- быстрее
- правильнее
- точнее



Географическая эстафета

1. Каспийское море-озеро, его площадь 368 тыс. км. кв.
2. Западно-Сибирская равнина, площадь 2,6 млн. км. кв.
3. Озеро Байкал, глубина 1637 м
4. Уральские горы, возраст около 360 млн. лет
5. Кавказ, возраст около 30 млн. лет



Эстафета «Районы России»

1. Западная Сибирь
2. Восточная Сибирь
3. Дальний Восток
4. Русская (Восточно-Европейская)
равнина
5. Урал





Разминка

- Отвечаем на вопросы капитанов, которые начинаются со слов:
- «**ВЕРНО ЛИ, ЧТО ...**»
- **ДА** — руки вперед
- **НЕТ** — руки вверх
- **Не знаю** — руки в стороны



Кроссворд «Районы России»

Чайнворд № 3 «Реки России»



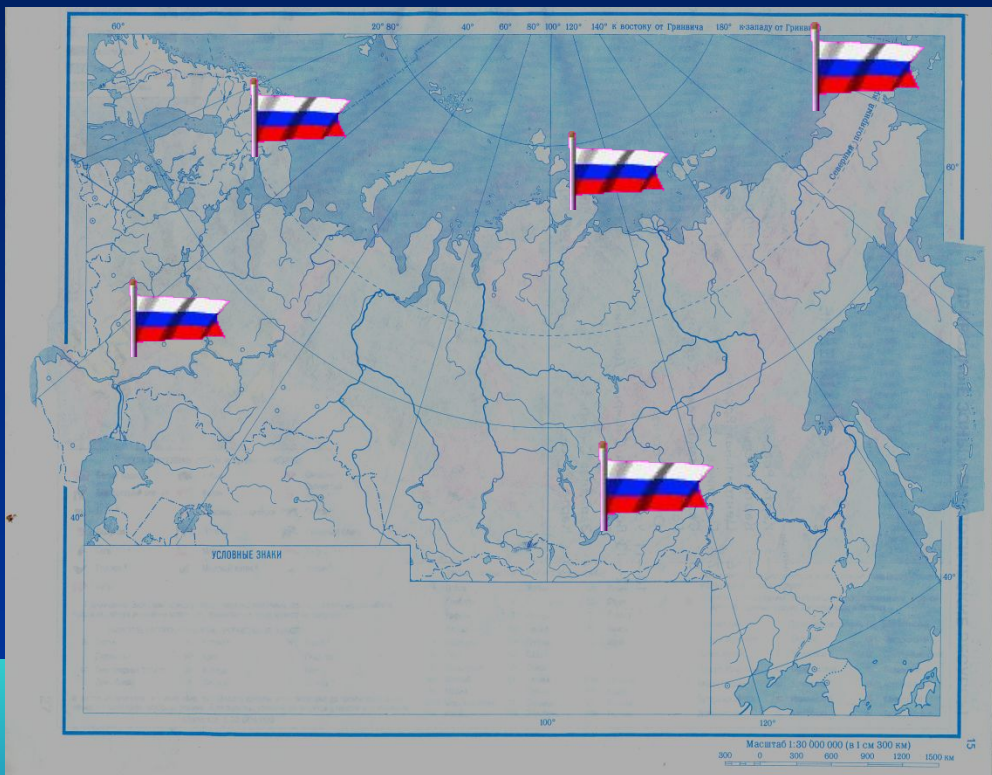
Разгадайте
кроссворд!
Вспомните
важные
объекты и
явления!

Кроссворд «Районы России»

1. Уральский район.
2. Река Енисей.
3. Кольский полуостров.
4. Ветер муссон.
5. Горы Алтай.



Географические координаты



Повторение
ОСНОВНЫХ
географических
умении:
определять
координаты
объектов.



Географические координаты

1. оз. Байкал 54 с.ш., 107 в.д.
2. м. Челюскин 77 с.ш., 106 в.д.
3. Кольский пол-ов 68 с.ш., 36 в.д.
4. оз. Онежское 62 с.ш., 35 в.д.
5. о. Врангеля 71 с.ш., 180 в.д.



Домашнее задание



**Итоговое задание
по теме**

«Районы России»

Стр.241

Задания 5,6,7

СПАСИБО ЗА УРОК!

