

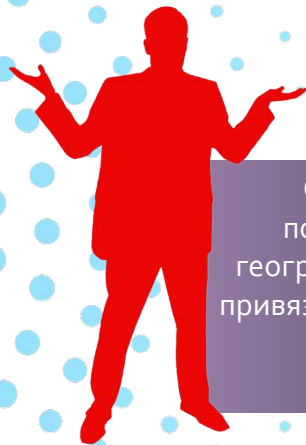
РусГИС

как базовая платформа для решения
умный город



РусГИС
технологии





Отсутствие понимания о географической привязке и самой геометрии объектов

Отсутствие интеграции различных источников информации (датчики, КИП, ИС...)



Сложность координации по времени и по географическому месту различных взаимоисключающих активностей (например, прокладка коммуникаций и благоустройство)

Отсутствие единого реестра объектов, находящихся в управлении администрацией/службами города

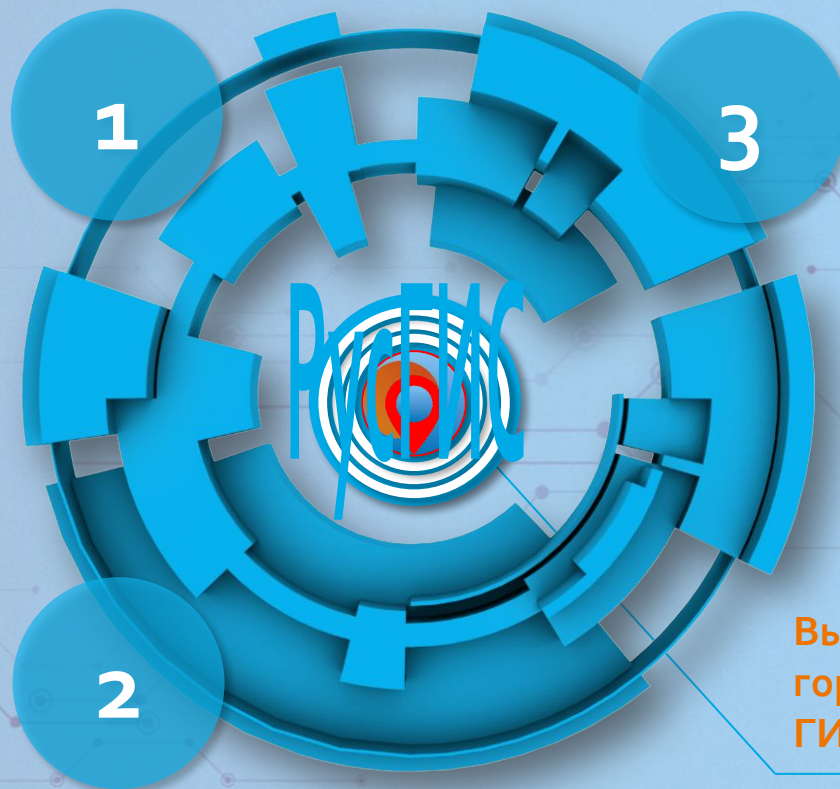
Обоснование технической концепции



РусГИС
Ростелеком
ТЕХНОЛОГИИ

Управление городскими ресурсами должно координироваться из единого центра

Деятельность центра управления городским имуществом, должна быть автоматизирована комплексом решений «Умный город»



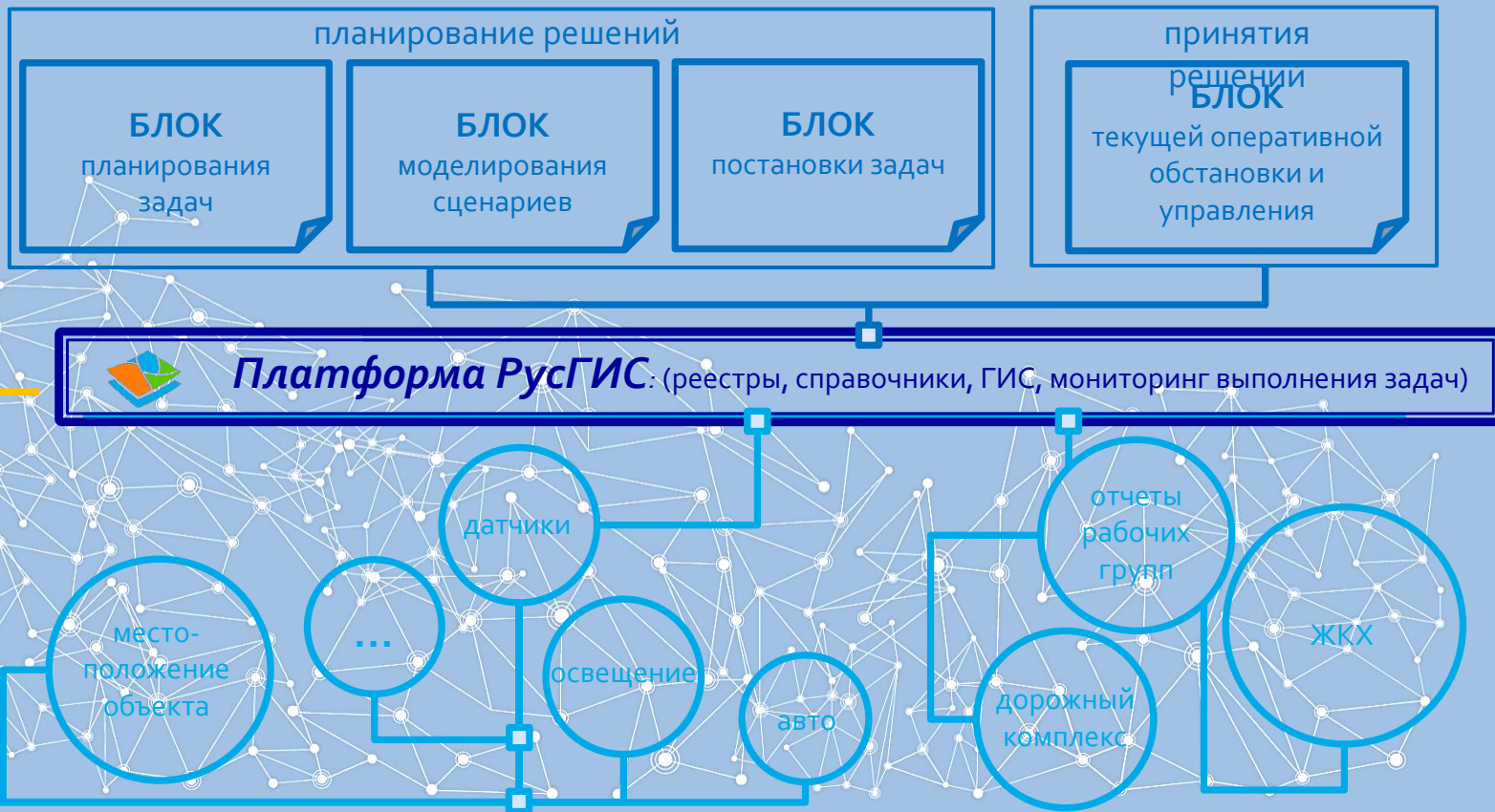
Поскольку основными задачами являются ведение реестра объектов, географическое расположение и геометрия объектов, а также мониторинг порядка действий, то в основе решений «Умный город» должна лежать реестровая платформа с развитой ГИС-компонентой и встроенными инструментами контроля выполнения поручений

Вывод: Система «Умный город» должна быть ГИС-центрированной

Архитектура решения



РусГИС
Ростелеком
ТЕХНОЛОГИИ





РусГИС
технологии

Спасибо за внимание