

Сибирские кыргызы в XVII-XVIII вв. Кыргызы в составе Ойротского ханства.

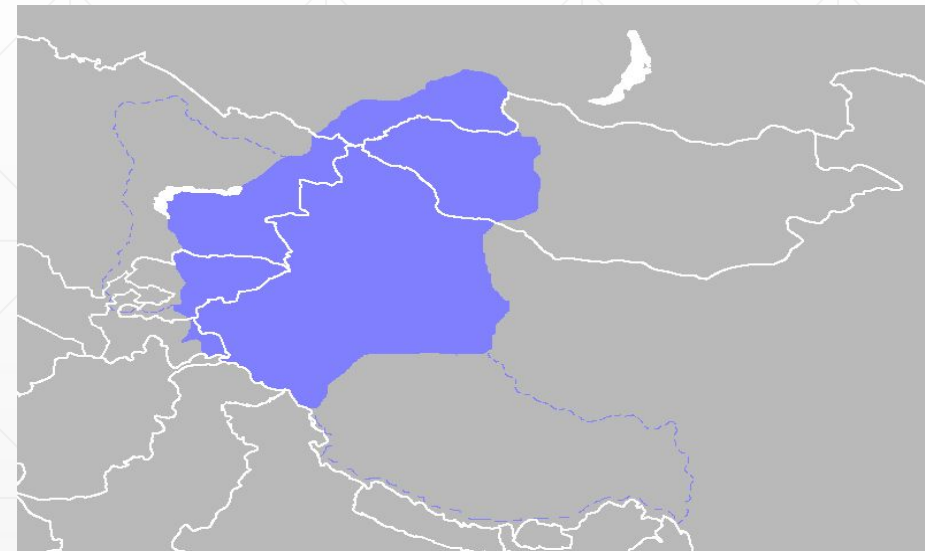
История 7 класс

Сибирские кыргызы и Джунгарское ханство

- Для южно-сибирских кыргызов и других тюркских народностей период XVII – начала XVIII веков стал эпохой борьбы за свою независимость против иноземных завоевателей. В их владения с севера часто вторгались российские отряды, с юго-востока постоянно угрожали монгольские алтанханы, с юго-запада – Джунгарское ханство. Все нападавшие намеревались обложить кыргызов данью.



Джунгарское ханство (в старорусских источниках также **Зюнгарское ханство**; старомонг. ᠵᠢᠢᠨᠭᠠᠷᠢᠨᠬᠠᠨᠲᠤᠤᠯᠤᠰ; *jegün γar-un qaγan-tu ulus*, калм. **Зүн һарин хаана улс**; монг. **Зүүнгарын хаант улс**; также калм. **Дөрвөн өөрд улс** — «Государство Четырёх Ойратов», калм. **Догшин Зүңһара Нутуг** — «Грозный (Свирепый, Бешеный) Зюнгарский Нутук (государство)») — ойрат-монгольское государство, существовавшее в XVII—XVIII веках на территории, которая в настоящее время относится к Казахстану, Кыргызстану, Китаю, России (часть Хакасии), Монголии и занимавшее земли от Тибета и Китая на юге до юга Сибири на севере, от юга Урала и Хивинского, а также Бухарского ханств на западе до Халха-Монголии на востоке, включая в себя озеро Балхаш, Семиречье, озеро Кукунор, горы Тянь-Шань, Алтай, долину реки Или, верховья Оби, Иртыша и Енисея и пр.





В 1609, 1614 и 1624 годах сибирские киргизы выступали против войск российско-сибирской администрации. Свою власть над сибирскими киргизами установил в 1633 году джунгарский контайши **Хара Хула**. Однако, заручившись поддержкой калмыков, в 1633-1636 годах киргизы часто нападали на российские **остроги** - **колониальные опорные пункты**. В конце 30-х годов XVII века большое влияние на проджунгарскую внешнюю политику киргизов (против русских и монголов) оказывала жена киргизского бека Кочебая — **Абакай** (младшая сестра контайши джунгар **Хара Хулы**).

Покорение (присоединение) Сибири — исторический процесс включения Сибири и Дальнего Востока в состав Русского (Российского) государства со второй половины XVI до конца XVII века. Традиционно считается начатым в 1581 году походом Ермака против Сибирского ханства. Присоединение Сибири и Дальнего Востока к России встречало сопротивление местных жителей и происходило на фоне ожесточенных боев коренных народов с русскими казаками, которые часто допускали жестокость по отношению к коренным народам.



**«Покорение Сибири
Ермаком
Тимофеевичем».
Картина Василия
Сурикова.**

Остро́г — фортификационное сооружение (опорный пункт), постоянный или временный населённый укреплённый пункт, обнесённый частоколом из заострённых сверху брёвен (кольев) высотой 4 — 6 метров. Этимология названия связана с глаголом «строгать».

Остроги различались по способу постройки.

Стоячий остро́г — это острог с отвесно вкопанным тыном (брёвнами).

Косой остро́г — это острог, у которого брёвна (тын) вкопаны с наклоном внутрь.

Остроги различались и по сроку существования.

Жило́й остро́г — постоянное поселение.

Стоя́лый остро́г — временный укреплённый пункт для размещения «воинских людей».

Острогами, в отличие от городов или городков, первоначально назывались пункты второстепенного значения и с более слабыми укреплениями.

Остроги появились на Руси на рубеже XI—XII веков для защиты от набегов кочевников.

В XIV — XVII веках подобные укрепления были распространены на южных рубежах русских земель (например, Самара в 1586 году, Царицын в 1589 году, и Саратов в 1590 году), а с конца XVI — начала XVII века — и в Сибири. Использовались при создании засечных черт в целях укрепления русских границ.

В Сибири остроги использовались в качестве укреплённых пунктов, обеспечивавших защиту первых русских поселенцев, и административных центров для сбора ясака.





Сбор ясака казаками

II.
ИСТОРИКО-ЭТНОГРАФИЧЕСКАЯ
КАРТА
СИБИРИ
(XVI в.)

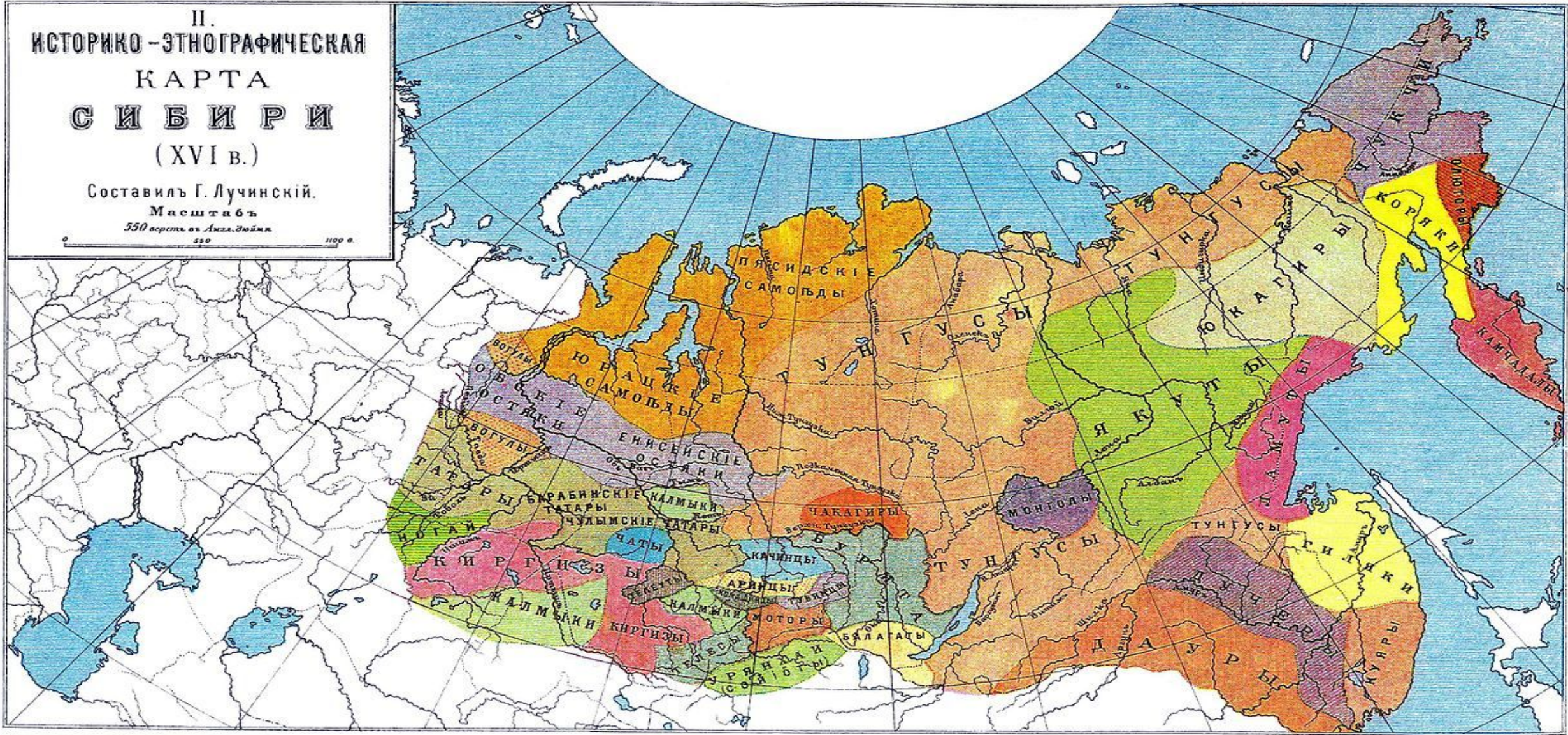
Составилъ Г. Лучинскій.

Масштабъ

550 верстъ по Амсл. дѣлѣн.

250

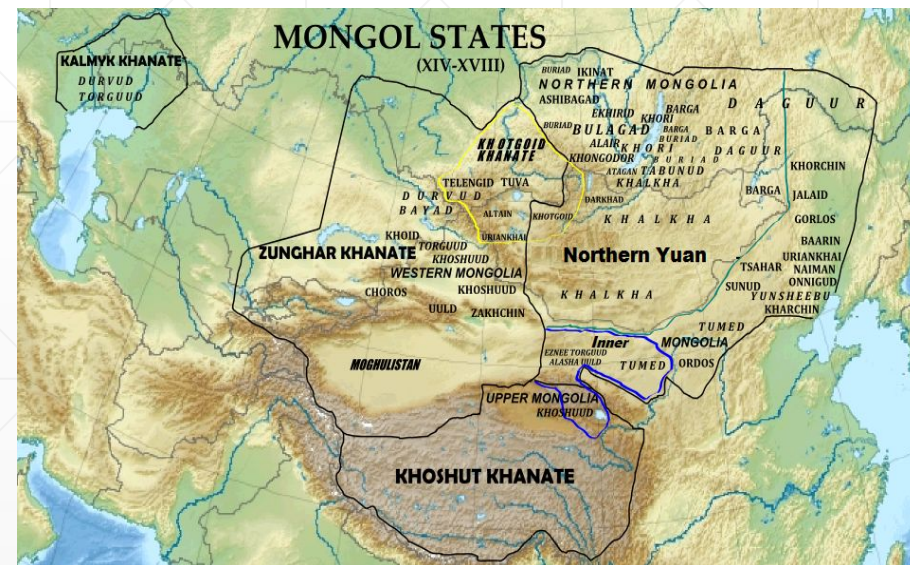
1100 в.



- | | | | | | | |
|----------|-----------|-----------|----------------------------|--------------------|----------|---------|
| Арицы | Дуры | Киргизы | Монголы | Самопды Пясидскіе | Телеуты | Чаты |
| Баласаты | Дуэры | Комашинцы | Моторы | Татары Барабинскіе | Тубинцы | Чуки |
| Бурата | Калмыки | Коряки | Ногай | Чудымскіе и другіе | Тунгусы | Юкагиры |
| Вогулы | Кавкадалы | Куары | Олоторы | Урянхай (Союоты) | Чакагиры | Якуты |
| Гылаки | Качинцы | Ламуты | Остяки Обскіе и Енисейскіе | Телеуы | | |

В 1641 году кыргызы сразились с воинским соединением Якова Тухачевского и потерпели поражение. На берегу реки Чулым русские построили острог Ачинск — военное опорное селение - и завладели Средним Енисеем. Таким образом, кыргызы продолжали платить налоги и российским правителям, и монгольским алтанханам. Нашествие монгольского алтанхана Ложана в 1663 году, продолжавшееся около года, принесло сибирским кыргызам большой материальный ущерб, голод и разруху. Ложан-хан, обосновавшийся в 1666 году в долине Мин-Озен (Минусинская котловина), в 1667 году был взят в плен джунгарским ханом Сенге-Тайши. После этого основная часть сибирских кыргызов вновь оказалась подвластной Джунгарскому ханству.

Алтан-хан (монг., буквально — «золотой хан») — в XVI—XVII веках титул правителей хотогойтов из младшей ветви Дзасагту-ханов в Северо-Западной Монголии.



Участники	Год похода	Событие
Иренек, кыргызы, русские войска	1667	Нападение на острог Красноярск (Качинск).
	1673	Неудача
	1678	Русские заключили с Хонгораем мирный договор, определив границу по реке Июс.
	Июль 1679	Нападение на Красноярский острог, но взять его не смог. Другой киргизский отряд вновь уничтожил Ачинский острог.
	Зима 1680	Был подготовлен поход против кыргызов войска под командованием детей боярских Романа Старкова и Ивана Гречанинова. В марте они должны были соединиться с отрядами из Красноярского и Енисейского острогов. Войска Иренека напали на эти отряды, отряды Старкова и Гречанинова смогли их спасти и с кыргызами вновь был заключён мир.

В 1683 году он заявил российским властям, что «не позволит строить остроги на своей земле, это приведёт лишь к войне». Но в 1687 году Иренак вместе с одним из своих сыновей погиб в сражении, которое произошло в верховьях алтайской реки Чулышман. Наследовавшие его власть сыновья Корчун и Чегун также проводили проджунгарскую политику, хотя некоторые беки сибирских кыргызов вынуждены были придерживаться ориентации на Москву.



**Памятник князю Иренеку.
Республика Хакасия**

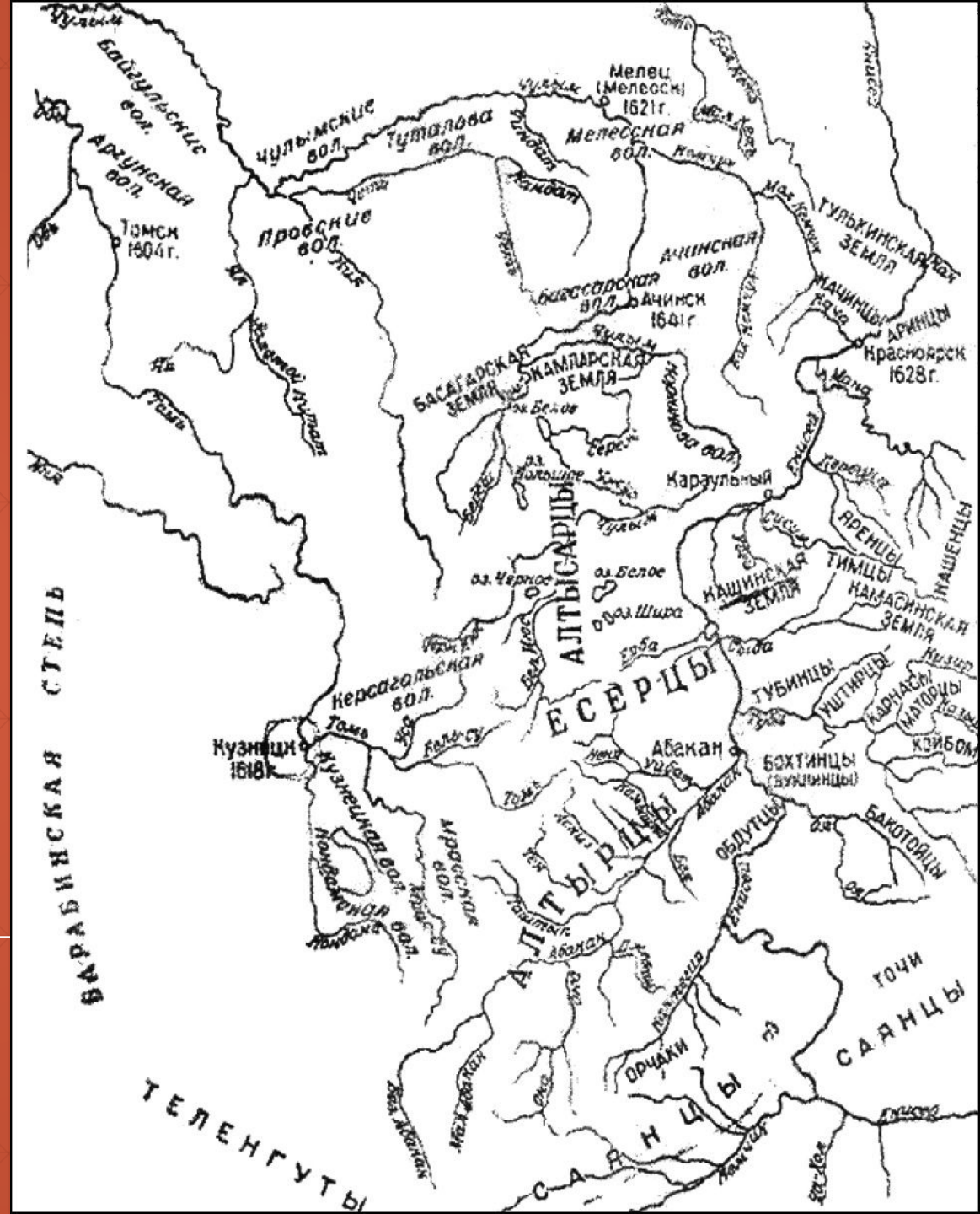
Сибирские кыргызы, оказавшиеся между двух огней, в 1707 году дважды терпели поражение от царских войск и были вынуждены отдать им ряд владений подвластного им племени кыштымов.

В 1703 году джунгарский контайши Цеван-Рабдан насильно переселил три тысячи юрт кыргызов в Джунгарию.

Большая политическая роль, которую играли сибирские кыргызы в жизни Енисейской долины и прилегающих к ней территорий в позднее средневековье, была едва ли не сведена к нулю этим последним нашествием джунгар. Другую часть кыргызов, оставшуюся на Енисее, постоянно разоряли российские войска.

В августе 1707 года в центральной части бывшего объединения сибирских кыргызских государств был построен Абаканский острог. В начале XVIII века сложилась новая этническая ситуация: начался процесс ассимиляции кыргызов с тюрко-монгольскими народностями Саяно-Алтая и Монголии.

Хонгорай (древнекыргыз. «горностепной народ», хакас. Хоорай, также Конгурей) — раннегосударственное образование (по другим данным родо-племенной союз), существовавшее в Южной Сибири с историческим центром в районе Минусинской котловины с конца XIV века по начало XVIII века. Его основным этническим элементом были енисейские кыргызы. Население называло форму правления Хонгорая словом толай, то есть этноплеменная конфедерация. Русские называли эту территорию Киргизской землицей.

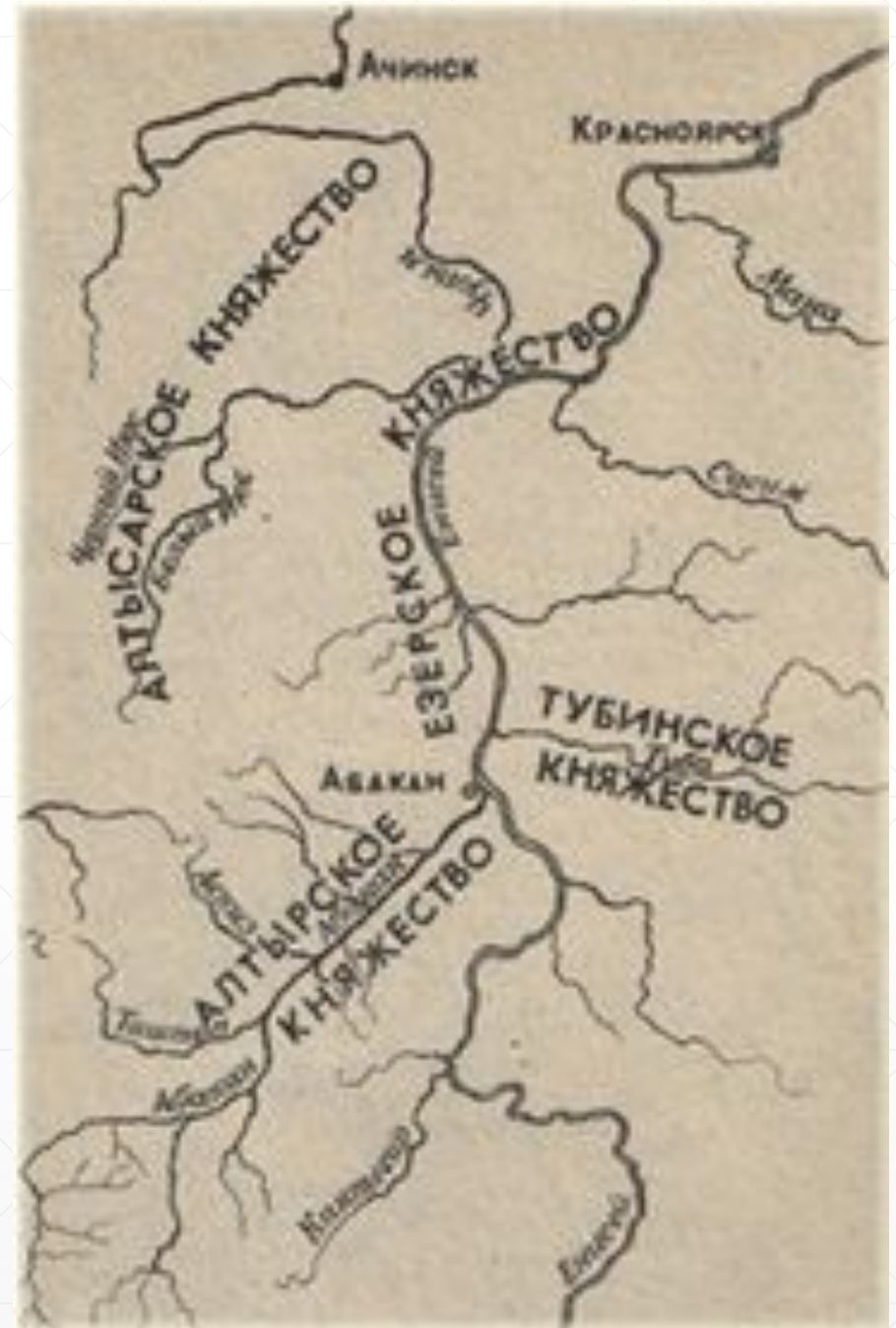


Нашествие джунгар в 1703 году на владения сибирских кыргызов наложило глубокий отпечаток на судьбу этносоциального объединения Хоорай. В то время вторым названием кыргызов было хонгорай (вариант - хоорай). Насильственный угон 3 тысяч юрт сибирских кыргызов (15 тысяч человек) в Джунгарию подготовил заселение их прежних мест обитания племенами, считавшимися кыштымами. И когда часть кыргызов возвратилась назад, царская колониальная власть лишила их всяких политических прав, эти кыргызы постепенно растворились в племенах кыштымов, подконтрольных кыргызским правителям ещё в эпоху средневековья, о чём свидетельствуют археологические памятники XI-XII вв.

С 1758 года русские казацкие остроги защищали хоорайские земли от войск Цинско-Маньчжурской империи. Территория Хакасии стала частью Российской империи. Со второй половины XVIII века название **хоорай** стало забываться, а вместо него в употребление вошёл экзоэтноним **«тадар»**.

Другая часть кыргызов, которая не вернулась из Джунгарии на Енисей, до сегодняшнего дня носит название калмык-кыргызы и расселена в долине реки Эмел Эмелгольского монгольского автономного района Дюрбельджинского уезда Восточного Туркестана (религия - буддизм, ламаистское направление). Некоторые группы джунгарских кыргызов бежали вместе с калмыками на побережье Итиля (Волги), другие же - влились в состав тянь-шаньских кыргызов, казахов, уйгуров, восточнотянь-шаньских калмыков.

Небольшая группа сибирских кыргызов
Джунгарии в эпоху
правления цинского императора
Цяньлуна (XVIII век) была
насильственно переселена маньчжурами
и размещена в уезде
Фу-йу провинции Хэйлунцзян в
Маньчжурии и прилегающих
к нему районах. Есть предположения, что
между ними и
кыргызами, переселёнными в
Маньчжурию в конце XIII века,
есть этническая связь. Диалектные
особенности их языка свидетельствуют
о близости сибирских кыргызов к
современным
хакасам.



Вопросы:

1. Что было характерно для политического положения сибирских кыргызов в XVII веке?
2. В каких отношениях с Джунгарским ханством были сибирские кыргызы?
3. В каких аймаках были расселены сибирские кыргызы в XVII веке?
4. Что вы знаете об объединении Хоорай?
5. Когда и каким образом кыргызы Фу-йу были переселены в Маньчжурию?