

**Тема урока:  
Природа на плане  
города: история и  
современность.**

**Цель урока:  
Узнать, какие природные объекты  
сохранились в современной  
Москве  
с древних времен.**

Река имеет много притоков. В пределах Московской области в Оку впадают: Протва, Нара, Лопасня, Кашира, Москва-река, Осетр.



# МОСКВА - ПОРТ ПЯТИ МОРЕЙ

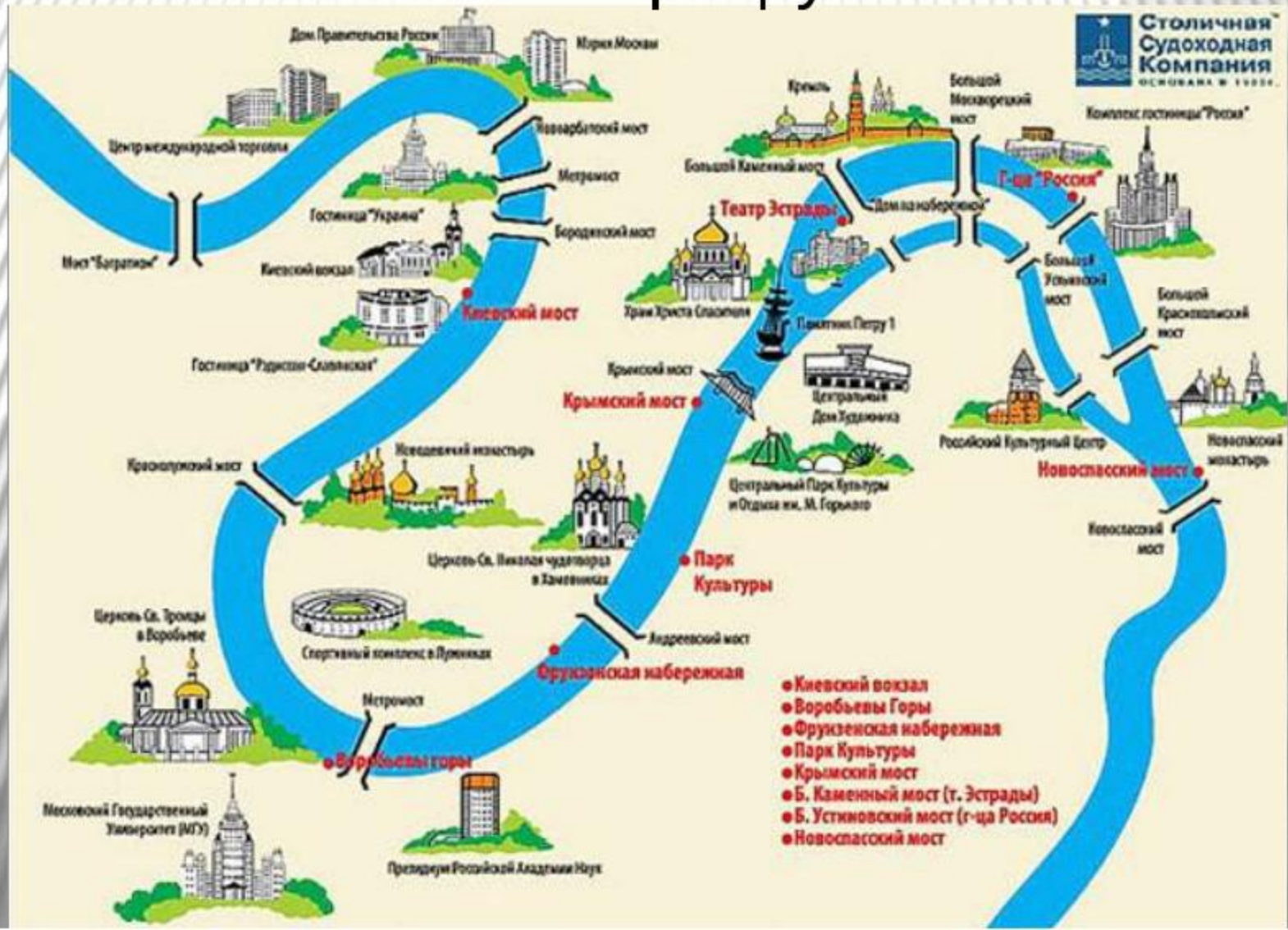
Балтийское, Белое, Азовское, Черное и Каспийское моря



*А вот песчаные берега Серебряного бора,  
здесь виднеются пляжи, растут сосны.*



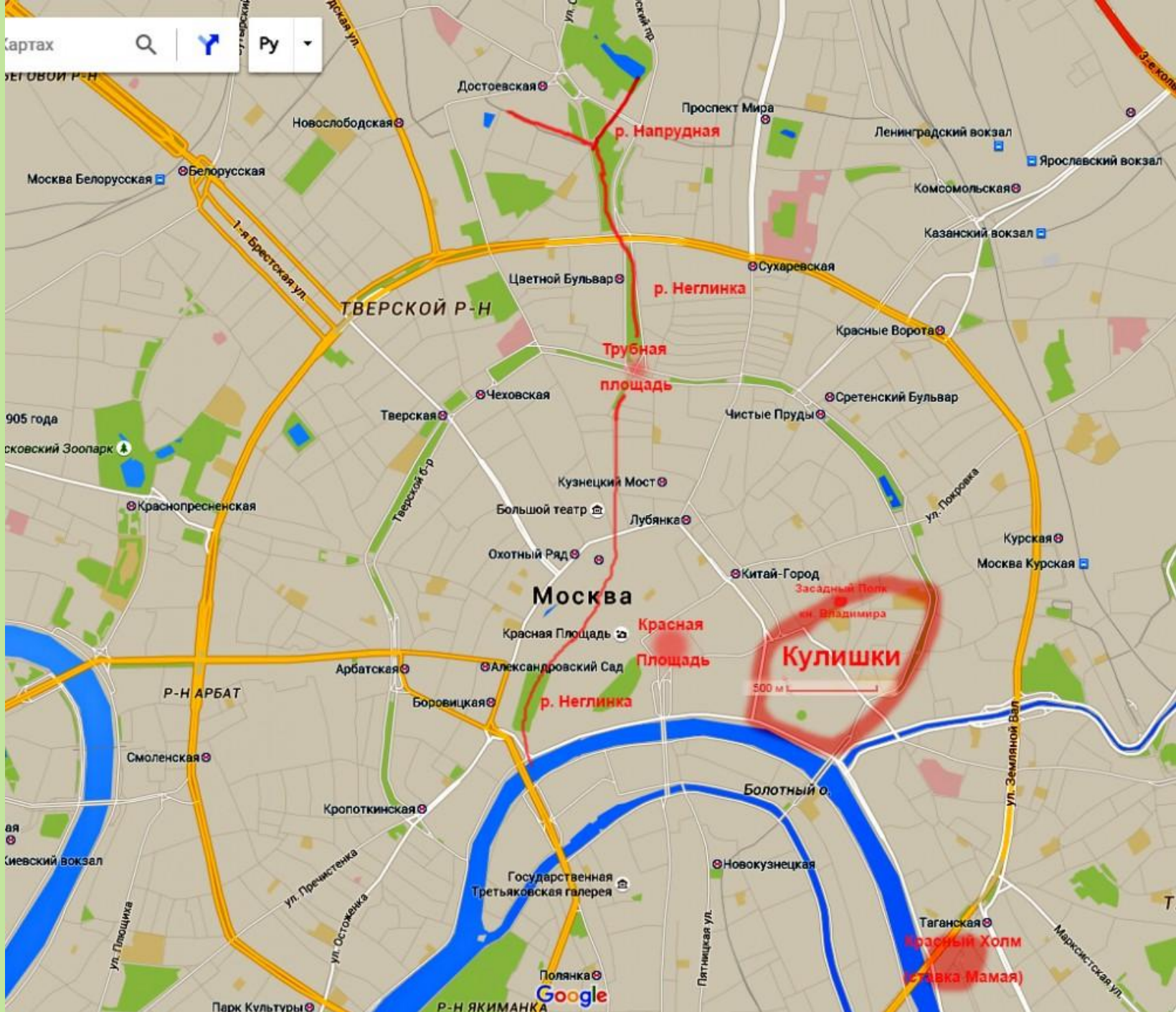
# В черте города река образует большие петли: Дорогомиловскую, Лужниковскую, Москворецкую.



Карта



Ру

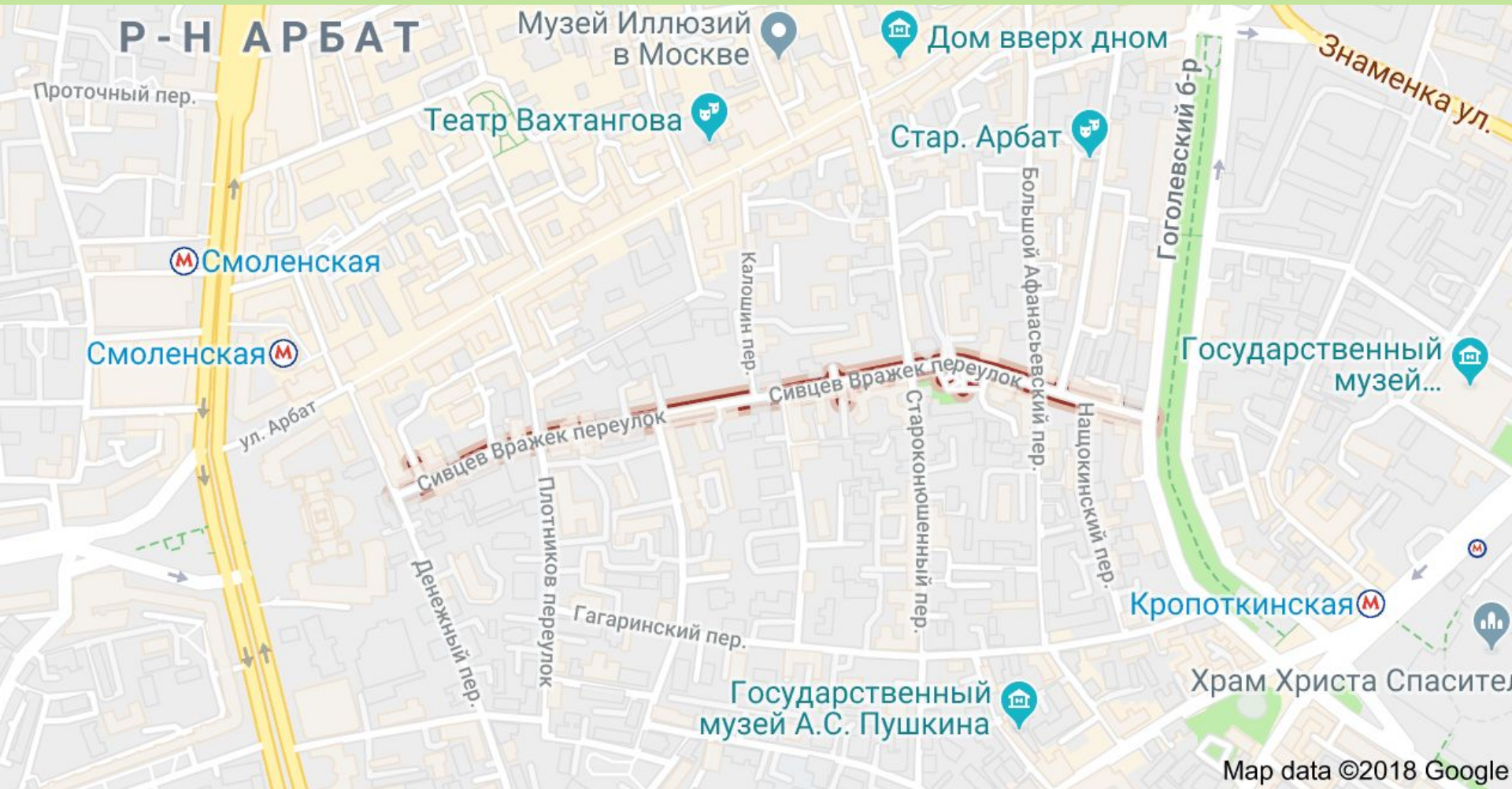


Москва

Кулишки

500 м





# Р - Н АРБАТ

Смоленская

Смоленская

ул. Арбат

Сивцев Вражек переулок

Денежный пер.

Плотников переулок

Гагаринский пер.

Государственный музей А.С. Пушкина

Музей Иллюзий в Москве

Театр Вахтангова

Калошин пер.

Сивцев Вражек переулок

Старокожоушенный пер.

Государственный музей А.С. Пушкина

Дом вверх дном

Стар. Арбат

Большой Афанасьевский пер.

Нашокинский пер.

Кропоткинская

Храм Христа Спасителя

Государственный музей...

Гоголевский б-р

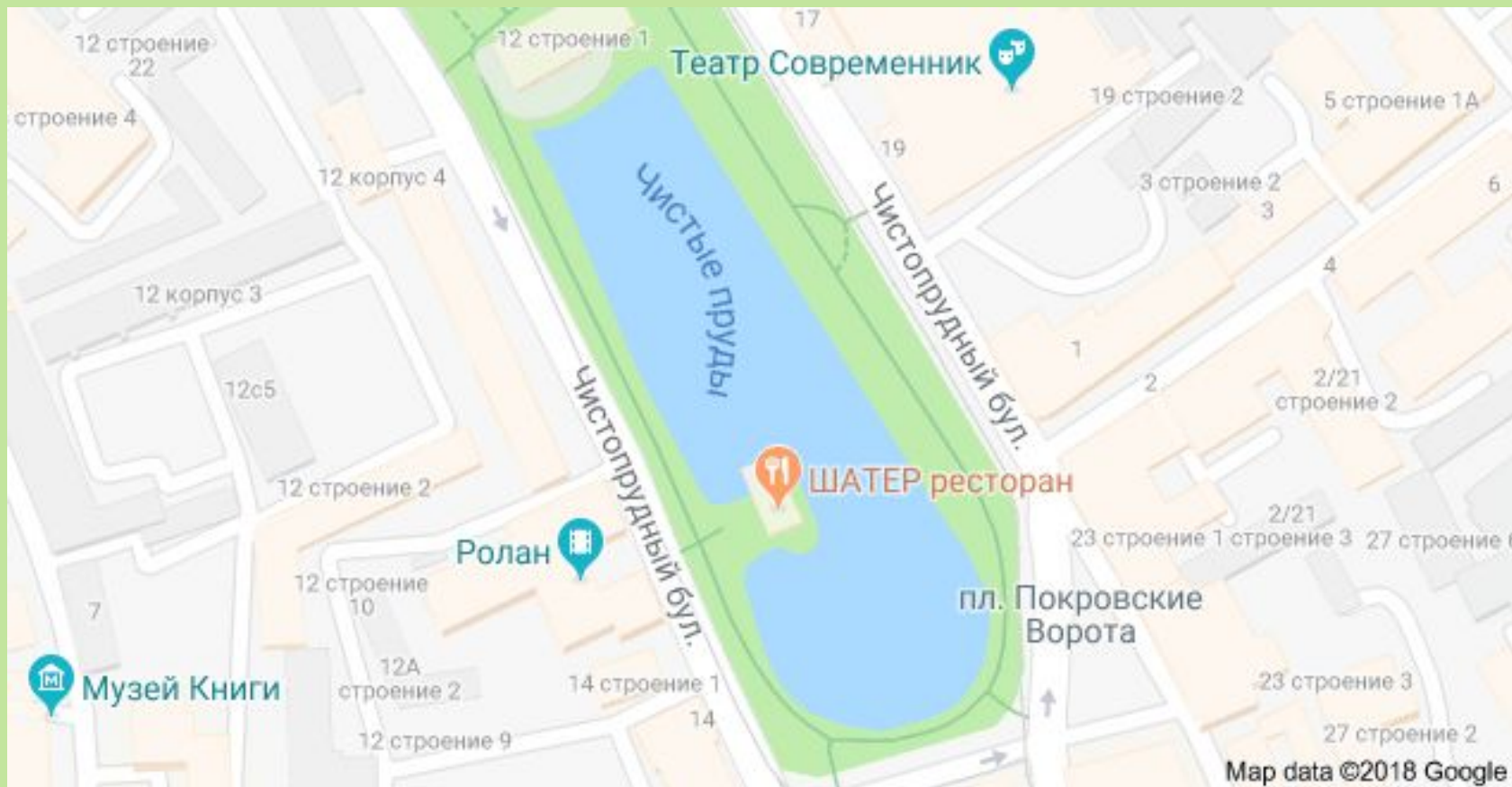
Знаменка ул.

# Борисовский пруд





# Чистые пруды





**Чистые  
пруды**



# Воробьевы горы



# ТРЁХГОРКА



# Поклонная гора



# Лужники

