

«МОЗГОВОЙ ШТУРМ»

Что вы читали, что вы знаете о Древнем Египте?
Ваши ассоциации....



ЗАДАНИЕ НА УРОК

По ходу изучения материала записывать в тетрадь новые исторические термины.

ЗАПОМНИ!

Работа с текстом на стр. 34 «От первобытности к цивилизации»

!!!! 5 тысяч лет назад появились первые государства; первые города.

Глава – царь; его власть передавалась по наследству; его

власть была единоличной.

Тип управления- деспотия.

Опора царя - войско.

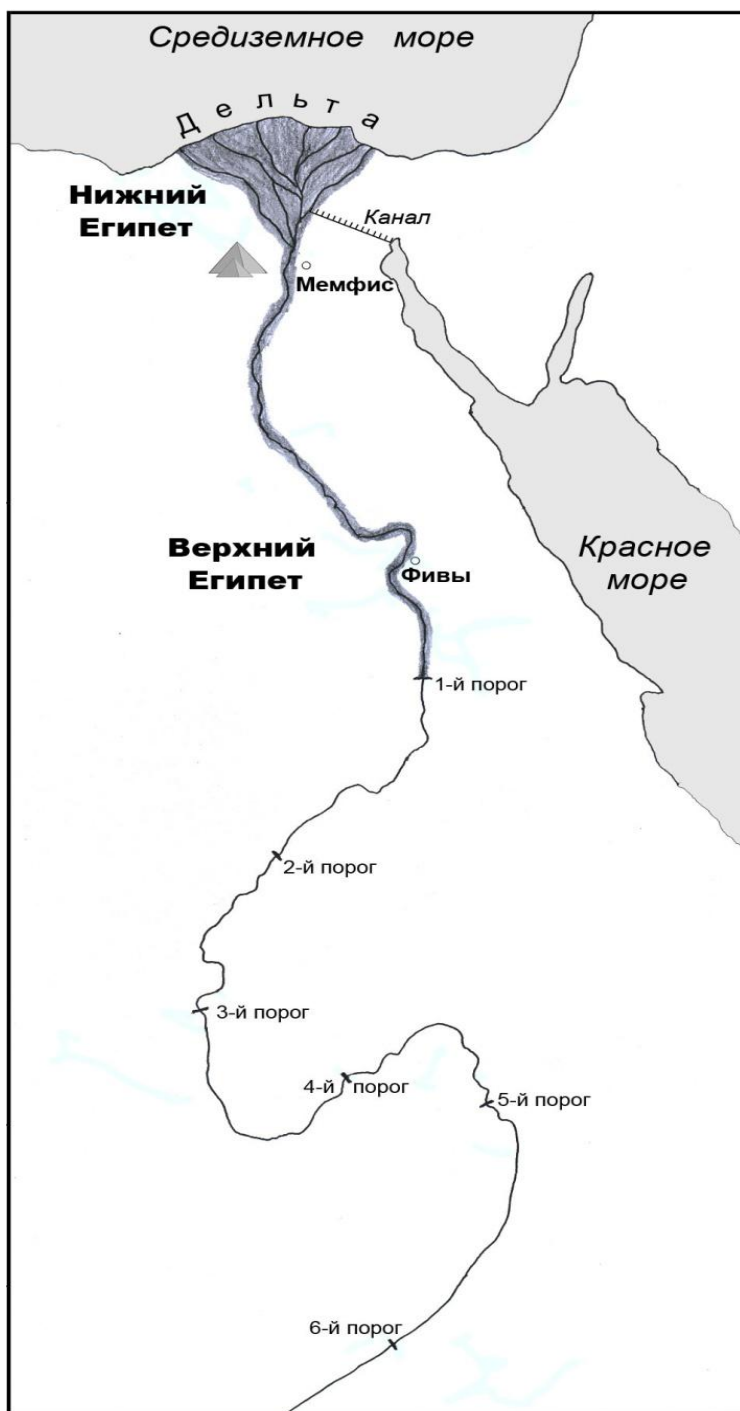
Казна – деньги государства, хранились в царском дворце

Изобретена письменность.

Главное занятие – земледелие; создана древнейшая система ирригации

Ирригация - орошение полей

Древнейшие государства возникли **возле крупных рек**



СТРАНА ЕГИПЕТ

Древний Египет
расположен в северо-
восточной Африке.
Древнее
самоназвание страны
«Та-Кемет» - «Черная
Земля».

ЧТО ТАКОЕ ДЕЛЬТА НИЛА

Нил несет свои воды до Средиземного моря. Перед впадением в море река веерообразно расширяется и разбивается на множество «рукавов». Водные протоки образуют частично заболоченную низменную Дельту, протяженностью в 150 км.


Дельта – огромный треугольник образованный песчаными наносами с непроходимыми зарослями и тучами насекомых. **Дельту так называли греки, приплывшие с севера.** Она напоминала им букву греческого алфавита

ЧТО ТАКОЕ ПОРОГИ НА РЕКЕ

В Ниле в изобилии водилась рыба, крокодилы, бегемоты, дикие кошки. По берегам жили львы, гепарды, леопарды и слоны. На берегах реки густо рос высокий тростник.

На Ниле было 6 порогов (каменистые перепады дна), затруднявших судоходство. Древние египтяне жили в Долине в основном до первого порога (850 км до моря). На карте Древний Египет напоминает цветок лотоса.

ТРОСТНИК ПАПИРУС ИСПОЛЬЗОВАЛСЯ КАК МАТЕРИАЛ ДЛЯ ПИСЬМА



1

2

ОАЗИСЫ – ОСТРОВКИ ЗЕЛЕНИ



РАЗЛИВЫ НИЛА

Истоки Нила – в Центральной Африке.

Разливы были главным событием жизни Долины. Климат в стране засушливый, дождей не было десятилетиями. Перед разливом ширина реки уменьшалась наполовину. Около 50 дней с пустыни дул, поднимая тучи песка, страшный суховей. Египтянами овладевала тревога.

ЧТО ПРОИСХОДИЛО 19 ИЮЛЯ?

19 июля мутная вода начинала резко прибывать. Накануне разлива на небе ранним утром всходила яркая звезда Сириус.

Причина разлива – тропические ливни и таяние снегов на юге в горах Африки.

Разлив длился 4 месяца – до середины ноября. Затем вода шла опять прозрачная. Уровень воды поднимался на 10-14 метров! Пик паводка приходился на сентябрь. Река разливалась, затопляя всю долину. С началом разлива в стране наступало великое ликование. **19 июля считали**

началом Нового года в Египте

РАЗЛИВЫ НА НИЛЕ



ЧТО ТАКОЕ ШАДУФЫ?

ЧТО ТАКОЕ ИЛ?

Египтяне ждали разливов и сооружали дамбы и каналы. Сначала плотины сдерживали наводнение. А водоотводные каналы и шадуфы направляли воду на дальние поля. После паводка водосборные дамбы, наоборот, удерживали воду. Пока вода стояла, принесенный ил медленно оседал на дно. Потом воду спускали назад в реку по каналам. Черный плодородный ил оставался лежать на полях. Весь берег Нила был расчерчен на насыпи, оросительные сооружения и прямоугольные поля.

Не надо было искусственно поддерживать плодородие почвы. Происходило естественное удобрение полей. За один разлив могло отложиться до 13 см **ила**. А за тысячи лет толщина наносных почв достигла 11 м. Собственно вся долина Нила и его дельта это мощные речные слои, принесенные разливами. Такая почва очень легко поддавалась обработке и позволяла собирать до 3-х урожаев в год. Черный ил и дал название страны в отличие от красных песков окружающей пустыни. **Нил – источник жизни Египта**. Без разливов страна была бы засухливой пустыней


ШАДУФ – УСТРОЙСТВО ДЛЯ ПОДЪЕМА ВОДЫ




РАЗЛИВЫ НА НИЛЕ



КАНАЛЫ НА РЕКЕ – ДЛЯ ПОЛИВА (ОРОШЕНИЯ)



ГЛАВНОЕ ЗАНЯТИЕ - ЗЕМЛЕДЕЛИЕ



ПРИРУЧЕНИЕ КОШКИ. ПОДУМАЙ, КАК ПОМОГАЛА КОШКА ЛЮДЯМ?



ОБЪЕДИНЕНИЕ ЕГИПТА

Северный Египет располагался в Дельте реки (красная корона царя)

Южный Египет – ближе к Центральной Африке (белая корона царя)

!!!! Примерно 3000 лет до н.э. царь Южного Египта окончательно подчинил Северный Египет, объединив всю страну.

Правителей Древнего Египта называют фараонами.

Столицей Древнего Египта стал город Мемфис.

ПОВЕРЬ СЕБЯ! КАК ТЫ ЗНАЕШЬ ТЕРМИНЫ УРОКА?

Деспотия

Фараон

Нил

Порог на реке

Папирус

Разливы на реке

Ирригация

Дельта

Оазис

Шадуф

Ил

ДОМАШНЕЕ ЗАДАНИЕ

Параграф 6 (пересказ). Знать новые исторические термины (которые выписаны в тетради). Принести цветные карандаши.