

# Досамарская история

---

# Волжская Булгария









# Муромский городок



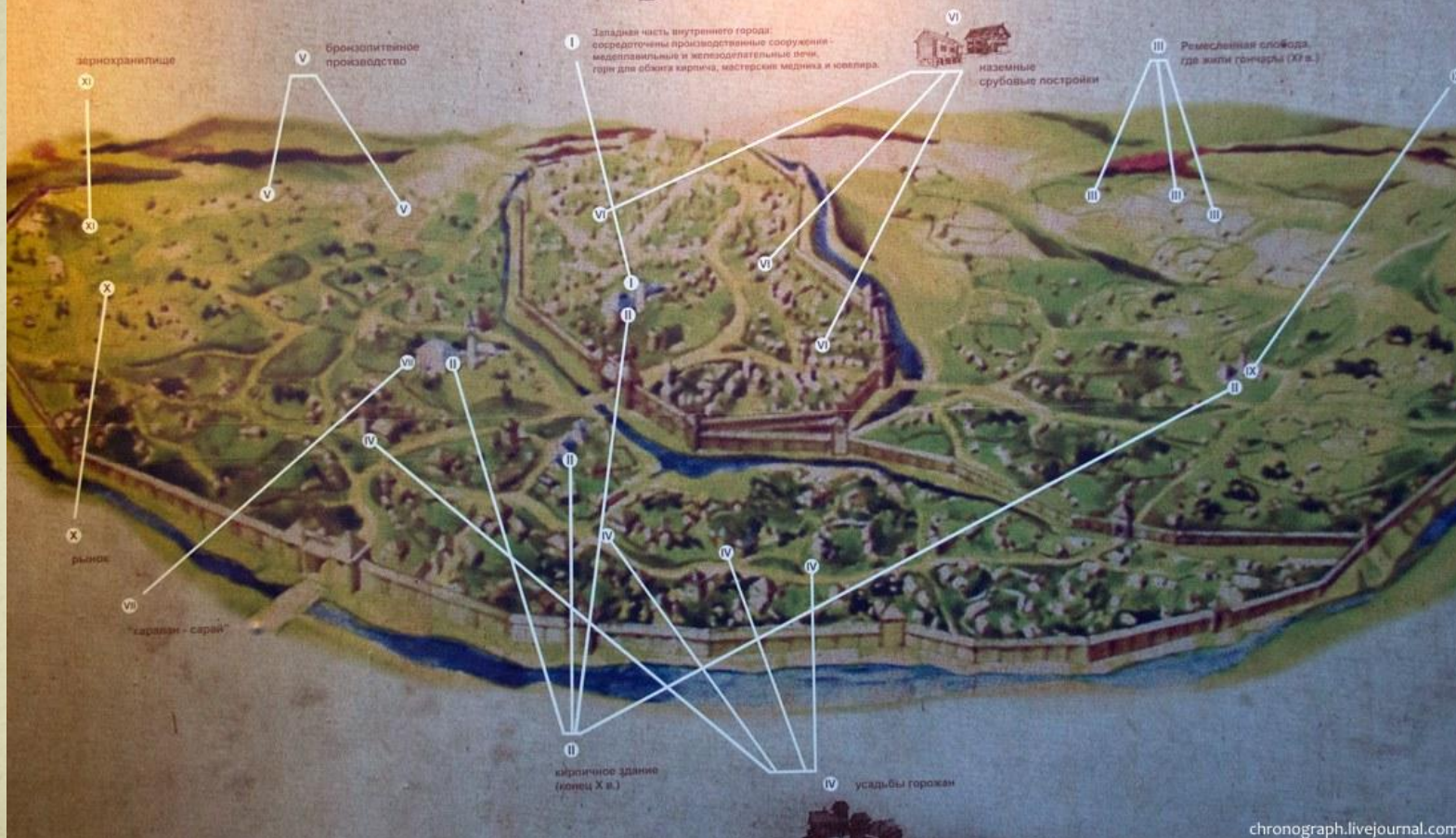


# Муромский городок

Архитектурно - планировочная структура Муромского городка первой четверти XIII в.

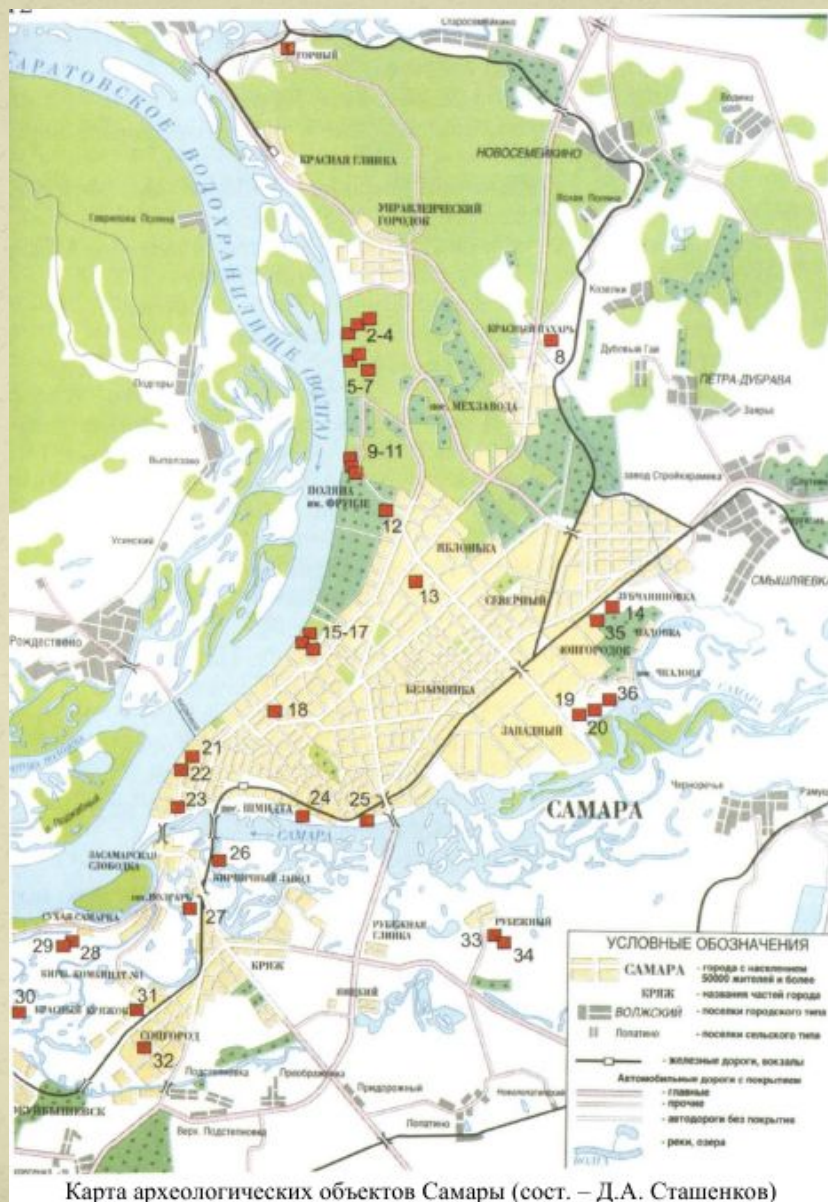
(графическая реконструкция С.Г. Малышевой)

*С.Г. Малышева*





## Археологические памятники на территории г. Самары



Карта археологических объектов Самары (сост. – Д.А. Сташенков)

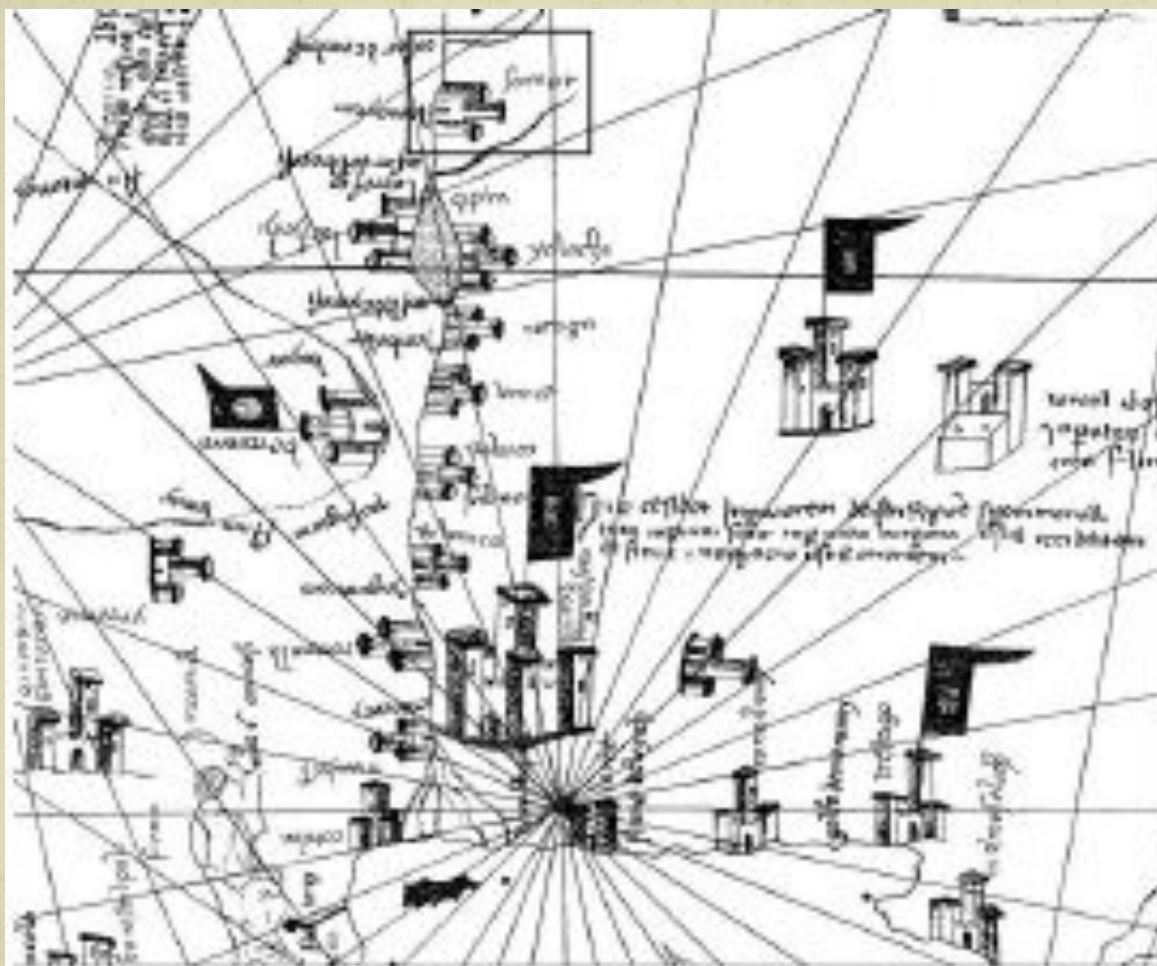


# Археологические раскопки на территории Самары сегодня





# Самара на исторической карте



Часть карты братьев Пицигани

Карта  
Франциска  
и Доменика  
Пицигани  
1367 г.



# Самара на исторической карте



Карта Фра  
Мауро  
1459 г.

Часть карты Фра Мауро



# Святитель Алексей Митрополит Московский



«Будет воздвигнут тут город великий, в котором  
просияет благочестие и который разорению  
подвержен не будет» 1357 г.



# Алексий Московский – покровитель Самары



Алексеевская (совр. Красноармейская) улица

Дом-музей А. Курлиной



# Золотая Орда





# Татаро-монголы





# Битва ханов Тохтамыш и Тамерлана

18 июня 1391 г. на р. Кондурче



# Поиграем?

Зайди на сайт [kids.samgd.ru](http://kids.samgd.ru) - Самарская Губернская Дума – Юным гражданам губернии →

Моя губерния →

История →

Игра «Битва Тамерлана и Тохтамыш»

Сколько очков ты набрал???



# Ногайская Орда



Ногайская Орда — кочевое государство, образовавшееся в результате распада Золотой Орды под ударами армии Тамерлана (1391) в междуречье Волги и Иртыша.







# Волжские казаки



Спасибо за внимание!